



АДМИНИСТРАЦИЯ ГОРОДА ЕНИСЕЙСКА

Красноярского края

ПОСТАНОВЛЕНИЕ

« 27 » 09. 2022 г.

г. Енисейск

№ 374 -п

Об утверждении описания границ прилегающей территории

В соответствии с Федеральным Законом от 06.10.2003 № 131-ФЗ «Об общих принципах организации местного самоуправления в Российской Федерации», Законом Красноярского края от 23.05.2019 № 7-2784 «О порядке определения границ прилегающих территорий в Красноярском крае», Решением Енисейского городского Совета депутатов от 30.10.2017 № 25-220 «Об утверждении Правил благоустройства территории города Енисейска» (в ред. от 25.02.2022 №17-172), руководствуясь ст. 8, 43, 44, 46 Устава города Енисейска, ПОСТАНОВЛЯЮ:

1. Утвердить описания границ прилегающей территории к земельным участкам согласно следующего списка.

| № п/п | Адрес земельного участка | кадастровый земельный участка | Ориентир - описание прилегающей территории | номер приложения к постановлению |
|-------|--------------------------------|---------------------------------------|--|----------------------------------|
| 1 | г. Енисейск, ул. Бабкина, 1 | 24:47:0010134:126 24647:0010134:27 | Спортшкола | 1 |
| 2 | г. Енисейск, ул. Бабкина, 8 | 24:47:0010132:158 | маг «1001 мелочь» | 2 |
| 3 | г. Енисейск, ул. Бабкина, 8 | 24:47:0010132:158 | городской выставочный зал | 3 |
| 4 | г. Енисейск, ул. Бабкина, 8 | 24:47:0010132:158 | ИП Новикова | 4 |
| 5 | г. Енисейск, ул. Бабкина, 8 | 24:47:0010132:153 | маг Техношок Еркалов Д | 5 |
| 6 | г. Енисейск, ул. Бабкина, 8 | 24:47:0010132:153 | маг №2 Шулешов В | 6 |
| 7 | г. Енисейск, ул. Бабкина, 10 | 24:47:0010132:9 | маг Конкордия | 7 |
| 8 | г. Енисейск, ул. Бабкина, 13Г | 24:47:0010271:125 | маг Родионова СН | 8 |
| 9 | г. Енисейск, ул. Бабкина, 13А | 24:47:0010271:62 | маг Старый город | 9 |
| 10 | г. Енисейск, ул. Бабкина, 13/1 | 24:47:0010271:138 | киоск Союзпечать | 10 |
| 11 | г. Енисейск, ул. Бабкина, 13Д | 24:47:0010271:124 | кассы ИП Федорович | 11 |
| 12 | г. Енисейск, ул. Бабкина, 13 | 24:47:0010271:190 | Автовокзал | 12 |
| 13 | г. Енисейск, ул. Ленина 119А | 24:47:0010132:34 | маг Лотос | 13 |
| 14 | г. Енисейск, ул. Ленина, 120 | 24:47:0010134:5 | школа № 1 | 14 |
| 15 | г. Енисейск, ул. Ленина, 120А | 24:47:0010134:127 | музыкальная школа корпус №2 | 15 |
| 16 | г. Енисейск, ул. Ленина, 115 | 24:47:0010270:4 | музыкальная школа | 16 |
| 17 | г. Енисейск, ул. Ленина 122А | 24:47:0010134:2 | пожарное депо | 17 |
| 18 | г. Енисейск, ул. Ленина 124 | 24:47:0010134:16 | маг Галантерея | 18 |
| 19 | г. Енисейск, ул. Ленина 124 | 24:47:0010134:16 | маг Золото | 19 |
| 20 | г. Енисейск, ул. Ленина 124 | 24:47:0010134:16 | выставочный зал | 20 |

| | | | | |
|----|---|---|---------------------------------------|----|
| 21 | г. Енисейск, ул. Ленина 124 | 24:47:0010134:16 | ГНЦ «Доверие» | 21 |
| 22 | г. Енисейск, ул. Пожарный 8 | 24:47:0010134:14 | бывш Росреестр | 22 |
| 23 | г. Енисейск, ул. Бабкина, 4 | 24:47:0010131:10 | кафе «Волна» | 23 |
| 24 | г. Енисейск, ул. Бабкина, 46 | 24:47:0010266:6 | школа № 2 | 24 |
| 25 | г. Енисейск, ул. Бабкина, 47 | 24:47:0010277:5 | детский сад № 5 | 25 |
| 26 | г. Енисейск, ул. Бабкина 74 | 24:47:0010269:230 | АТП | 26 |
| 27 | г. Енисейск, ул. Вейнбаума, 52 | 24:4760010242:21 | школа № 9 | 27 |
| 28 | г. Енисейск, ул. Гастелло, 10 | 24:47:0010104:1 | детский сад № 11 | 28 |
| 29 | г. Енисейск, ул. Диктатуры Пролетариата, 3 | 24:47:0010135:3 | межшкольный комбинат | 29 |
| 30 | г. Енисейск, ул. ДОС, 1/110 | 24:47:0010501:22 | детский сад № 9 | 30 |
| 31 | г. Енисейск, ул. ДОС | 24:47:0010501:162 | школа № 7 | 31 |
| 32 | г. Енисейск, ул. Кирова, 80 | 24:47:0010270:13 24:47:0010270:105 24:47:0010270:37 | Управление культуры | 32 |
| 33 | г. Енисейск, ул. Ленина, 110 | 24:47:0010135:15 | Детская библиотека | 33 |
| 34 | г. Енисейск, ул. Ленина, 112 | 24:47:0010135:16 | хореографическая школа | 34 |
| 35 | г. Енисейск, ул. Ленина, 112 | 24:47:0010135:16 | Аптека | 35 |
| 36 | г. Енисейск, ул. Ленина, 130 | 24:47:0010131:6 | Культурный центр | 36 |
| 37 | г. Енисейск, ул. Ленина, 130 | 24:47:0010131:1372 4:47:0010131:138 24:47:0010131:139 | Культурный центр | 37 |
| 38 | г. Енисейск, ул. Ленина, 44 | 24:47:0010323:392 | Гор ДК | 38 |
| 39 | г. Енисейск, ул. Ленина, 92 | 24:47:0010303:7 | станция Юннатов | 39 |
| 40 | г. Енисейск, ул. Ленина, 95 | 24:47:0010279:13 | городская библиотека | 40 |
| 41 | г. Енисейск, ул. Ленина, 102 | 24:47:0010301:2 | школа № 3 | 41 |
| 42 | г. Енисейск, ул. Мичурина, 45 | 24:47:0010335:4 | детский сад № 1 | 42 |
| 43 | г. Енисейск, ул. Куйбышева, 43 | 24:47:0010343:5 24:47:0010343:199 | детский сад № 1 «Золотой ключик» | 43 |
| 44 | г. Енисейск, ул. Петровского, 7 | 24:47:0010135:21 24:47:0010135:105 | ЦФО | 44 |
| 45 | г. Енисейск, ул. Промышленная, 20/12 | 24:47:0010236:1322 4:47:0010236:129 | детский сад № 15 «Радуга» | 45 |
| 46 | г. Енисейск, ул. Рабоче- Крестьянская, 17 | 24:47:0010421:4 | детский сад № 10 | 46 |
| 47 | г. Енисейск, ул. Фефелова, 64 | 24:47:0010281:4 | детский сад № 5 «Родничок» (корп2) | 47 |
| 48 | г. Енисейск, ул. Перенсона, 85 | 24:47:0010247:2 | детский сад № 16 | 48 |
| 49 | г. Енисейск, ул. Фефелова, 94 | 24:47:0010261:3 | маг Кубик | 49 |
| 50 | г. Енисейск, ул. Бабкина, 22 | 24:47:0010261:7 | маг Овоши | 50 |

2. Контроль над исполнением настоящего постановления оставляю за собой.

3. Опубликовать настоящее постановление в Информационном бюллетене г. Енисейска Красноярского края и разместить на официальном интернет-портале органов местного самоуправления г. Енисейска (<http://www.eniseysk.com>).

4. Настоящее постановление вступает в силу с момента опубликования.

Глава города



В.В. Никольский

ОПИСАНИЕ ГРАНИЦ ПРИЛЕГАЮЩЕЙ ТЕРРИТОРИИ

Утверждена постановлением администрации г. Енисейска
(наименование документа об утверждении, включая наименование органа местного самоуправления,
принявшего решение об утверждении схемы) от _____ 2022 № _____

Ориентир - Описание прилегающей территории: Спортшкола ДЮСШ

1. Местоположение прилегающей территории (адресные ориентиры) Красноярский край, г. Енисейск, ул. Бабкина, 1

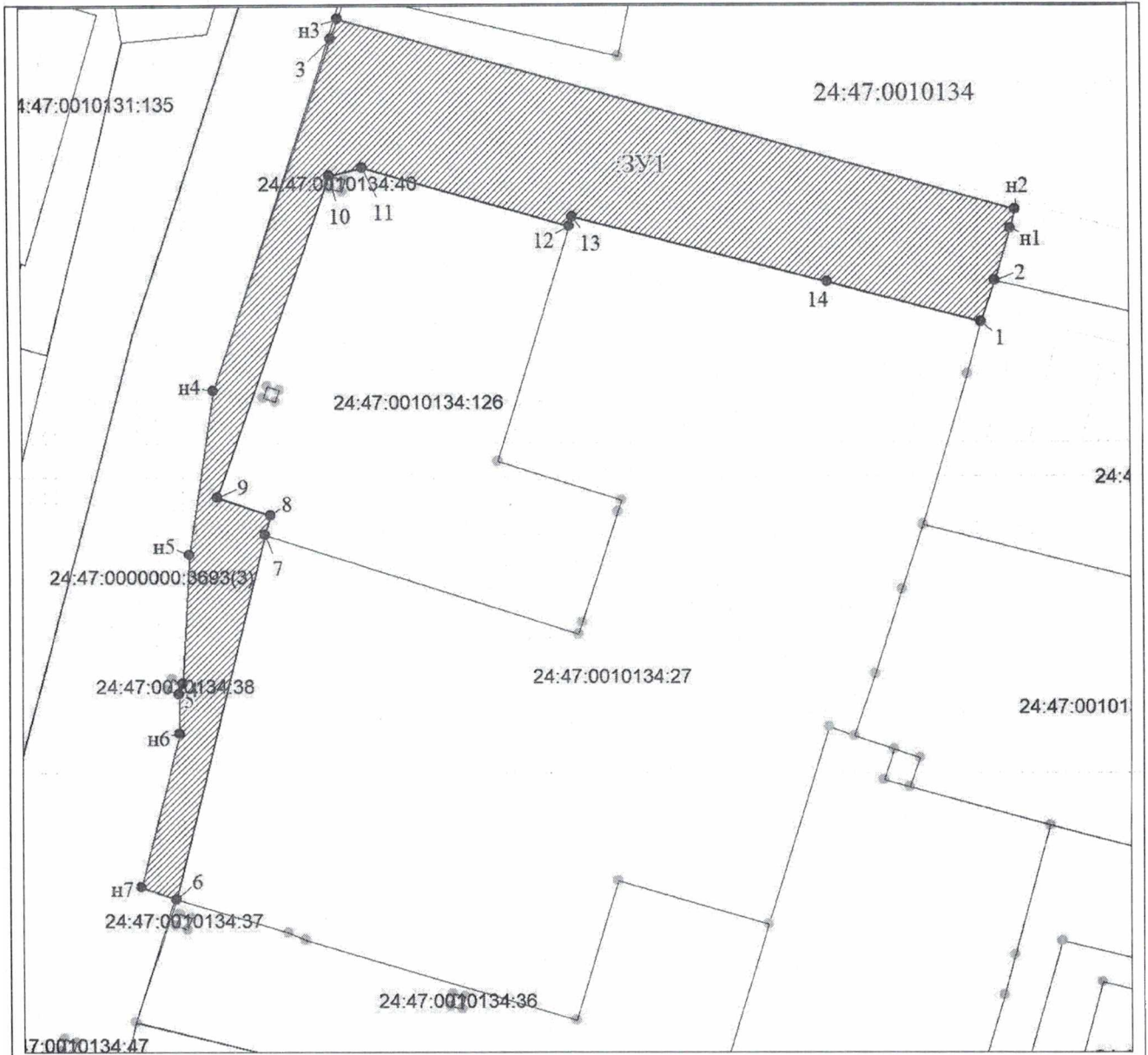
2. Кадастровый номер объекта, по отношению к которому устанавливается прилегающая территория 24:47:0010134:27

3. Сведения о собственнике и (или) ином законном владельце здания, строения, сооружения, земельного участка, а также уполномоченном лице: _____

4 Площадь прилегающей территории: 804 (кв. м)


| Условный номер земельного участка - | | |
|---|---------------|----------|
| Площадь земельного участка 804 м ² | | |
| Обозначение характерных точек границ | Координаты, м | |
| | X | Y |
| | 2 | 3 |
| 1 | 904397.12 | 58724.76 |
| 2 | 904400.40 | 58725.89 |
| н1 | 904404.65 | 58727.15 |
| н2 | 904406.14 | 58727.56 |
| н3 | 904421.46 | 58672.71 |
| 3 | 904419.86 | 58672.12 |
| н4 | 904391.72 | 58662.30 |
| н5 | 904378.35 | 58660.31 |
| 4 | 904367.83 | 58659.74 |
| 5 | 904366.90 | 58659.37 |
| н6 | 904363.67 | 58659.43 |
| н7 | 904351.01 | 58656.28 |
| 6 | 904350.02 | 58659.13 |
| 7 | 904380.03 | 58666.43 |
| 8 | 904381.62 | 58666.91 |
| 9 | 904383.06 | 58662.58 |
| 10 | 904409.01 | 58671.90 |
| 11 | 904409.63 | 58674.59 |
| 12 | 904404.90 | 58691.38 |
| 13 | 904405.65 | 58691.62 |
| 14 | 904400.34 | 58712.29 |
| 1 | 904397.12 | 58724.76 |

Система координат: МСК167
Квартал: 24:47:0010134



Масштаб 1:500


Условные обозначения:




Вновь образованная часть границы, сведения о которой
достаточны для определения ее местоположения



Граница кадастрового квартала



Обозначение кадастрового квартала



Граница прилегающей территории (ЗУ1)

ОПИСАНИЕ ГРАНИЦ ПРИЛЕГАЮЩЕЙ ТЕРРИТОРИИ

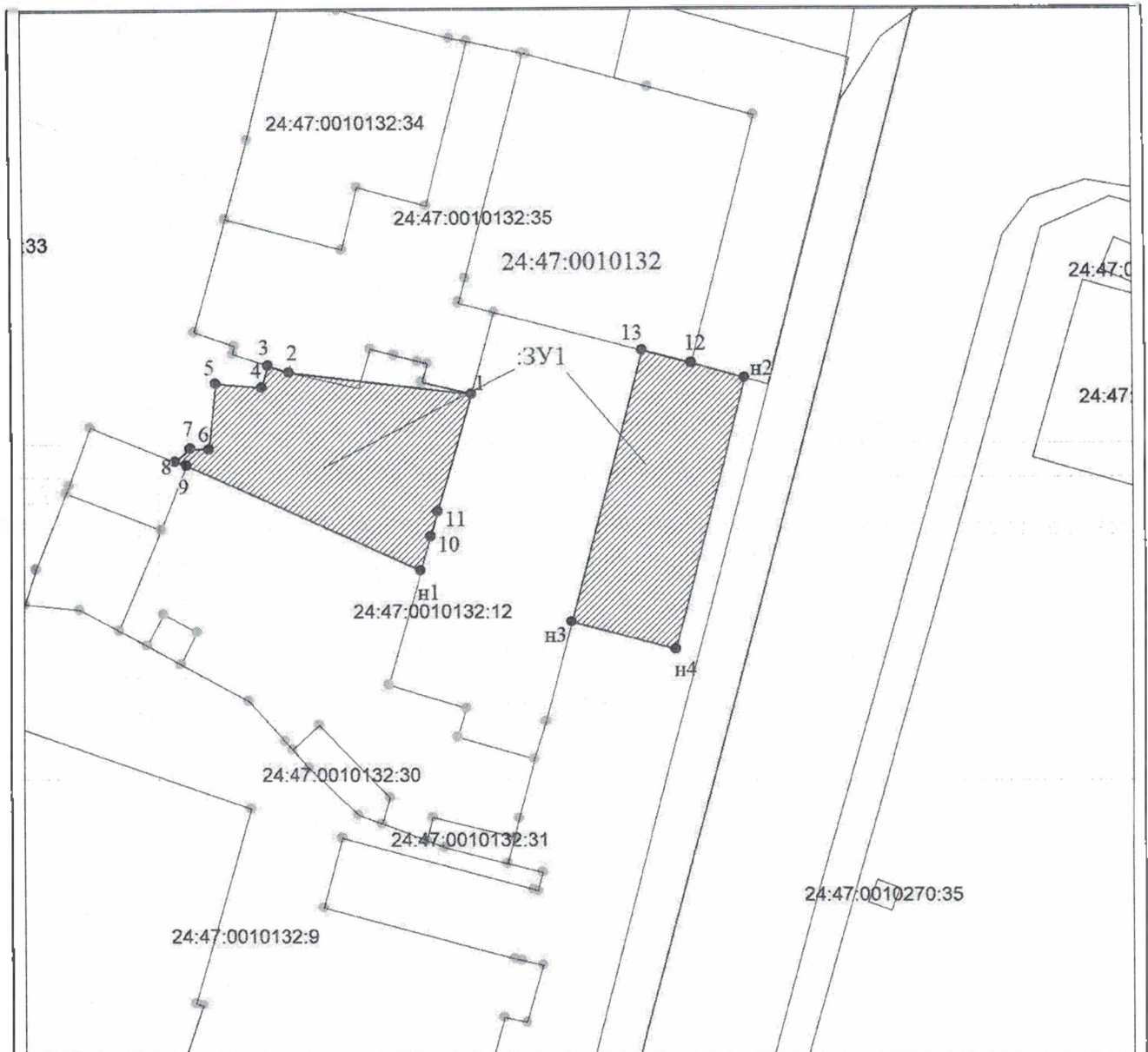
Утверждена постановлением администрации г. Енисейска
(наименование документа об утверждении, включая наименование органа местного самоуправления,
принявшего решение об утверждении схемы) от _____ 2022 № _____

Описание прилегающей территории Магазин «1001 Мелочь» Забабурин В.Н.

1. Местоположение прилегающей территории (адресные ориентиры) Красноярский край, г. Енисейск, ул. Бабкина, 8
2. Кадастровый номер объекта, по отношению к которому устанавливается прилегающая территория 24:47:0010132:158
3. Сведения о собственнике и (или) ином законном владельце здания, строения, сооружения, земельного участка, а также уполномоченном лице: _____


4 Площадь прилегающей территории: 431 (кв. м)

| | | |
|---|---------------|----------|
| Условный номер земельного участка - | | |
| Площадь земельного участка 431 м ² | | |
| Обозначение характерных точек границ | Координаты, м | |
| | X | Y |
| 1 | 2 | 3 |
| 1 | 904273.46 | 58595.41 |
| 2 | 904275.20 | 58580.60 |
| 3 | 904275.77 | 58578.89 |
| 4 | 904273.98 | 58578.33 |
| 5 | 904274.34 | 58574.58 |
| 6 | 904268.96 | 58574.06 |
| 7 | 904269.07 | 58572.54 |
| 8 | 904267.97 | 58571.24 |
| 9 | 904267.64 | 58572.19 |
| н1 | 904259.08 | 58591.23 |
| 10 | 904261.81 | 58592.02 |
| 11 | 904263.80 | 58592.57 |
| 1 | 904273.46 | 58595.41 |
| н2 | 904274.72 | 58617.61 |
| 12 | 904275.89 | 58613.23 |
| 13 | 904276.91 | 58609.24 |
| н3 | 904254.86 | 58603.50 |
| н4 | 904252.65 | 58611.93 |
| н2 | 904274.72 | 58617.61 |
| Система координат: МСК167 | | |
| Квартал: 24:47:0010132 | | |



Масштаб 1:500

Условные обозначения:




Вновь образованная часть границы, сведения о которой достаточны для определения ее местоположения



Граница кадастрового квартала



Обозначение кадастрового квартала



Граница прилегающей территории (ЗУ1)

ОПИСАНИЕ ГРАНИЦ ПРИЛЕГАЮЩЕЙ ТЕРРИТОРИИ

Утверждена постановлением администрации г. Енисейска
(наименование документа об утверждении, включая наименование органа местного самоуправления,
принявшего решение об утверждении схемы) от _____ 2022 № _____

Описание прилегающей территории Городской выставочный зал

1. Местоположение прилегающей территории (адресные ориентиры) Красноярский край, г. Енисейск, ул. Бабкина, 8

2. Кадастровый номер объекта, по отношению к которому устанавливается прилегающая территория 24:47:0010132:158

3. Сведения о собственнике и (или) ином законном владельце здания, строения, сооружения, земельного участка, а также уполномоченном лице: _____

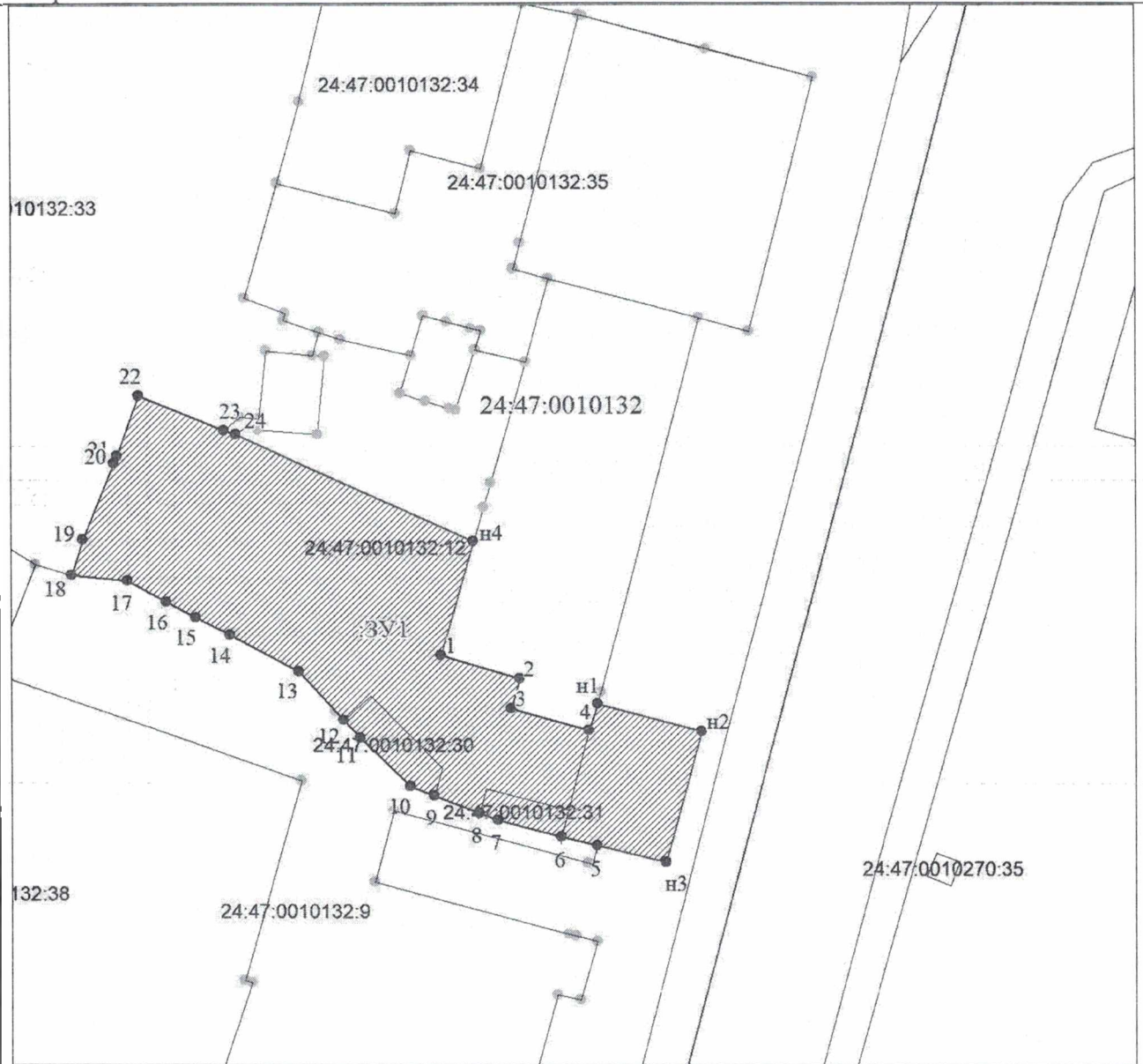
4 Площадь прилегающей территории: 703 (кв. м)

| Условный номер земельного участка - | | |
|---|---------------|----------|
| Площадь земельного участка 703 м ² | | |
| Обозначение характерных точек границ | Координаты, м | |
| | X | Y |
| 1 | 2 | 3 |
| 1 | 904249.80 | 58588.60 |
| 2 | 904247.90 | 58594.90 |
| 3 | 904245.50 | 58594.20 |
| 4 | 904243.72 | 58600.40 |
| н1 | 904245.86 | 58601.09 |
| н2 | 904243.64 | 58609.42 |
| н3 | 904233.06 | 58606.59 |
| 5 | 904234.41 | 58601.05 |
| 6 | 904235.10 | 58598.20 |
| 7 | 904236.42 | 58593.11 |
| 8 | 904236.99 | 58591.65 |
| 9 | 904238.42 | 58588.00 |
| 10 | 904239.16 | 58586.10 |
| 11 | 904243.07 | 58582.12 |
| 12 | 904244.53 | 58580.79 |
| 13 | 904248.43 | 58577.24 |
| 14 | 904251.46 | 58571.66 |
| 15 | 904252.94 | 58568.92 |
| 16 | 904254.18 | 58566.63 |
| 17 | 904255.88 | 58563.49 |
| 18 | 904256.35 | 58559.06 |
| 19 | 904259.20 | 58559.90 |
| 20 | 904265.36 | 58562.43 |
| 21 | 904265.97 | 58562.68 |
| 22 | 904270.77 | 58564.40 |
| 23 | 904267.97 | 58571.24 |

| | | |
|----|-----------|----------|
| 23 | 904267.97 | 58571.24 |
| 24 | 904267.64 | 58572.19 |
| н4 | 904259.08 | 58591.23 |
| 1 | 904249.80 | 58588.60 |


Система координат: МСК167

Квартал: 24:47:0010132




Масштаб 1:500


Условные обозначения:



Вновь образованная часть границы, сведения о которой достаточны для определения ее местоположения



Граница кадастрового квартала



Обозначение кадастрового квартала



Граница прилегающей территории (ЗУ1)

ОПИСАНИЕ ГРАНИЦ ПРИЛЕГАЮЩЕЙ ТЕРРИТОРИИ

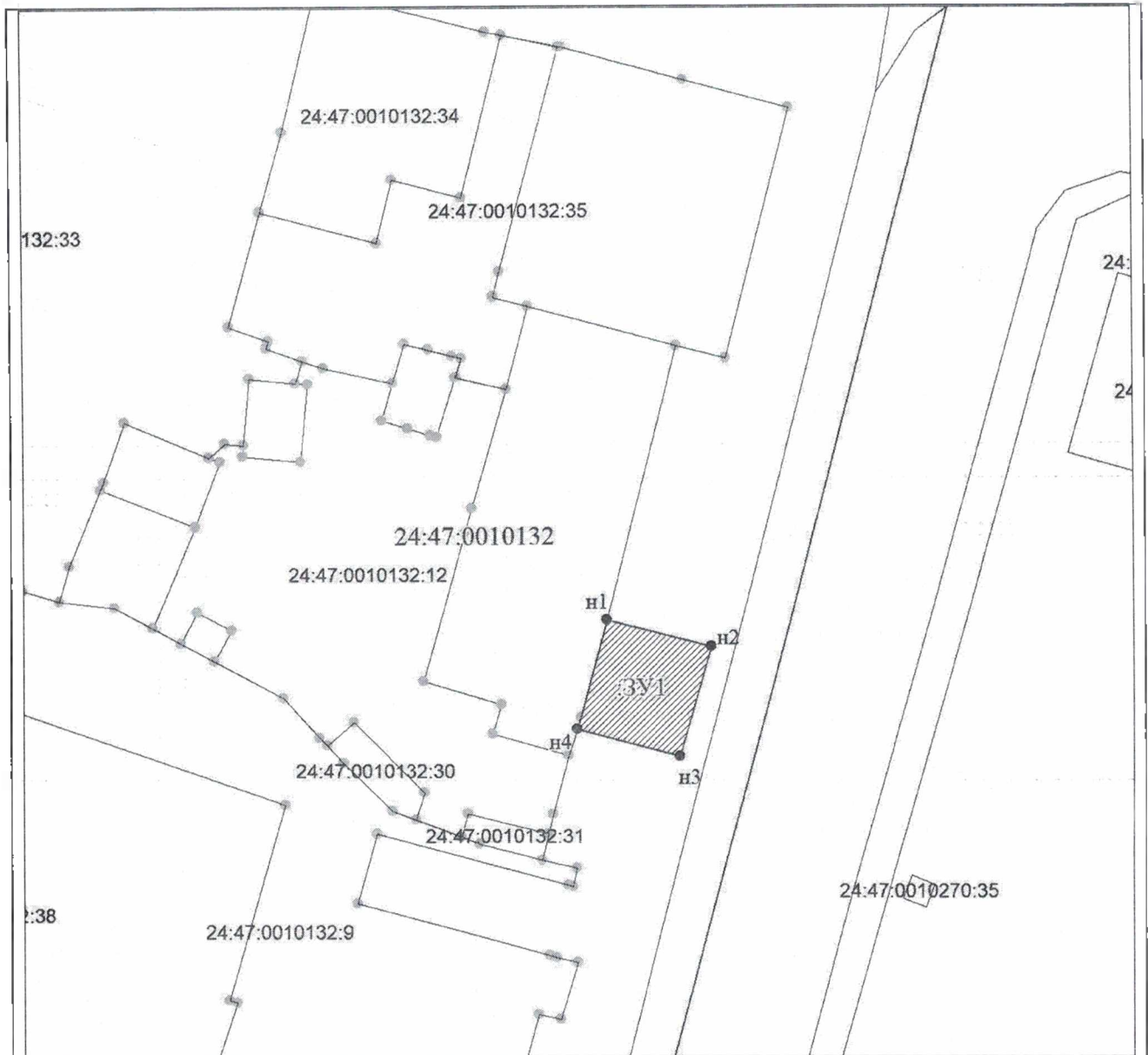
Утверждена постановлением администрации г. Енисейска
(наименование документа об утверждении, включая наименование органа местного самоуправления,
принявшего решение об утверждении схемы) от _____ 2022 № _____

Описание прилегающей территории ИП Новикова

1. Местоположение прилегающей территории (адресные ориентиры) Красноярский край, г. Енисейск, ул. Бабкина, 8
2. Кадастровый номер объекта, по отношению к которому устанавливается прилегающая территория 24:47:0010132:158
3. Сведения о собственнике и (или) ином законном владельце здания, строения, сооружения, земельного участка, а также уполномоченном лице: _____


4 Площадь прилегающей территории: 81 (кв. м)

| | | |
|--|---------------|----------|
| Условный номер земельного участка - | | |
| Площадь земельного участка <u>81 м²</u> | | |
| Обозначение характерных точек границ | Координаты, м | |
| | X | Y |
| 1 | 2 | 3 |
| н1 | 904254.86 | 58603.50 |
| н2 | 904252.65 | 58611.93 |
| н3 | 904243.64 | 58609.42 |
| н4 | 904245.86 | 58601.09 |
| н1 | 904254.86 | 58603.50 |
| Система координат: <u>МСК167</u> | | |
| Квартал: <u>24:47:0010132</u> | | |




Масштаб 1:500


Условные обозначения:




Вновь образованная часть границы, сведения о которой
достаточны для определения ее местоположения



Граница кадастрового квартала



Обозначение кадастрового квартала



Граница прилегающей территории (ЗУ1)

ОПИСАНИЕ ГРАНИЦ ПРИЛЕГАЮЩЕЙ ТЕРРИТОРИИ

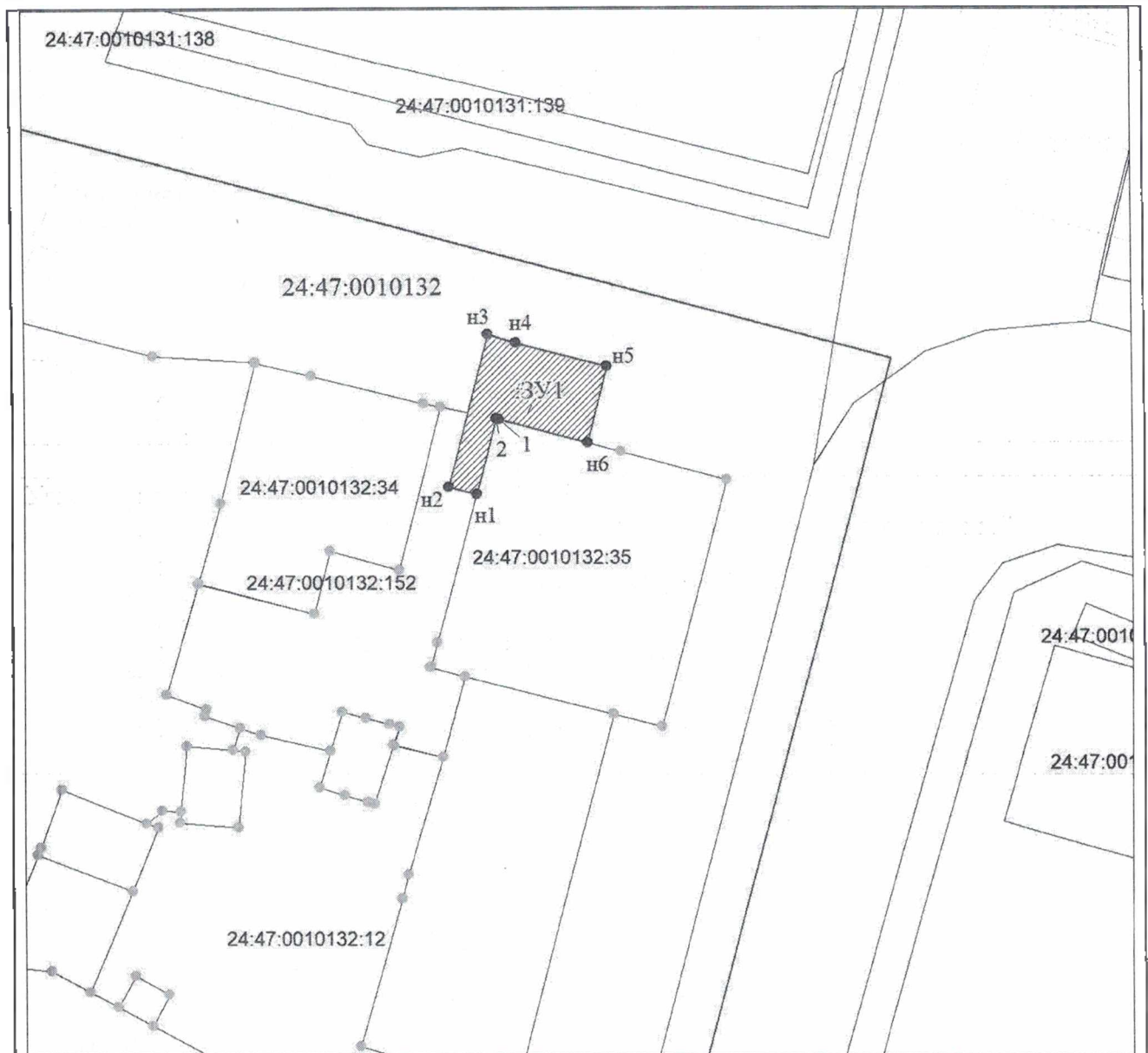
Утверждена постановлением администрации г. Енисейска
(наименование документа об утверждении, включая наименование органа местного самоуправления,
принявшего решение об утверждении схемы) от _____ 2022 № _____

Описание прилегающей территории Магазин «Техношок» ИП Еркалов Д.В.

1. Местоположение прилегающей территории (адресные ориентиры) Красноярский край, г. Енисейск, ул. Бабкина, 8
2. Кадастровый номер объекта, по отношению к которому устанавливается прилегающая территория 24:47:0010132:153
3. Сведения о собственнике и (или) ином законном владельце здания, строения, сооружения, земельного участка, а также уполномоченном лице: _____


4 Площадь прилегающей территории: 79 (кв. м)

| | | |
|--|---------------|----------|
| Условный номер земельного участка - | | |
| Площадь земельного участка 79 м ² | | |
| Обозначение характерных точек границ | Координаты, м | |
| | X | Y |
| 1 | 2 | 3 |
| н1 | 904294.86 | 58598.17 |
| н2 | 904295.46 | 58595.88 |
| н3 | 904307.81 | 58599.17 |
| н4 | 904307.14 | 58601.46 |
| н5 | 904305.25 | 58608.83 |
| н6 | 904298.99 | 58607.23 |
| 1 | 904300.91 | 58600.06 |
| 2 | 904300.96 | 58599.81 |
| н1 | 904294.86 | 58598.17 |
| Система координат: МСК167 | | |
| Квартал: 24:47:0010132 | | |




Масштаб 1:500


Условные обозначения:




Вновь образованная часть границы, сведения о которой
достаточны для определения ее местоположения



Граница кадастрового квартала



Обозначение кадастрового квартала



Граница прилегающей территории (ЗУ1)

ОПИСАНИЕ ГРАНИЦ ПРИЛЕГАЮЩЕЙ ТЕРРИТОРИИ

Утверждена постановлением администрации г. Енисейска
(наименование документа об утверждении, включая наименование органа местного самоуправления,
принявшего решение об утверждении схемы) от _____ 2022 № _____

Описание прилегающей территории Магазин №2 Шулешов В.

1. Местоположение прилегающей территории (адресные ориентиры) Красноярский край, г. Енисейск, ул. Бабкина, 8
2. Кадастровый номер объекта, по отношению к которому устанавливается прилегающая территория 24:47:0010132:153
3. Сведения о собственнике и (или) ином законном владельце здания, строения, сооружения, земельного участка, а также уполномоченном лице: _____

4 Площадь прилегающей территории: 449 (кв. м)

| Условный номер земельного участка - | | |
|---|---------------|----------|
| Площадь земельного участка 449 м ² | | |
| Обозначение характерных точек границ | Координаты, м | |
| | X | Y |
| 1 | 2 | 3 |
| н1 | 904294.86 | 58598.17 |
| н2 | 904295.46 | 58595.88 |
| н3 | 904283.10 | 58592.58 |
| 1 | 904285.19 | 58584.98 |
| 2 | 904287.64 | 58575.51 |
| 3 | 904278.52 | 58572.92 |
| 4 | 904277.34 | 58576.15 |
| 5 | 904276.75 | 58576.00 |
| 6 | 904275.77 | 58578.90 |
| 7 | 904275.20 | 58580.60 |
| 8 | 904273.46 | 58595.41 |
| 9 | 904280.05 | 58597.21 |
| 10 | 904280.80 | 58594.40 |
| 11 | 904280.90 | 58594.43 |
| 12 | 904282.85 | 58594.93 |
| н1 | 904294.86 | 58598.17 |
| н4 | 904300.91 | 58624.40 |
| н5 | 904305.25 | 58608.83 |
| н6 | 904298.99 | 58607.23 |
| 13 | 904298.27 | 58609.91 |
| 14 | 904295.99 | 58618.46 |
| 15 | 904275.89 | 58613.23 |
| н7 | 904274.72 | 58617.61 |
| н4 | 904300.91 | 58624.40 |

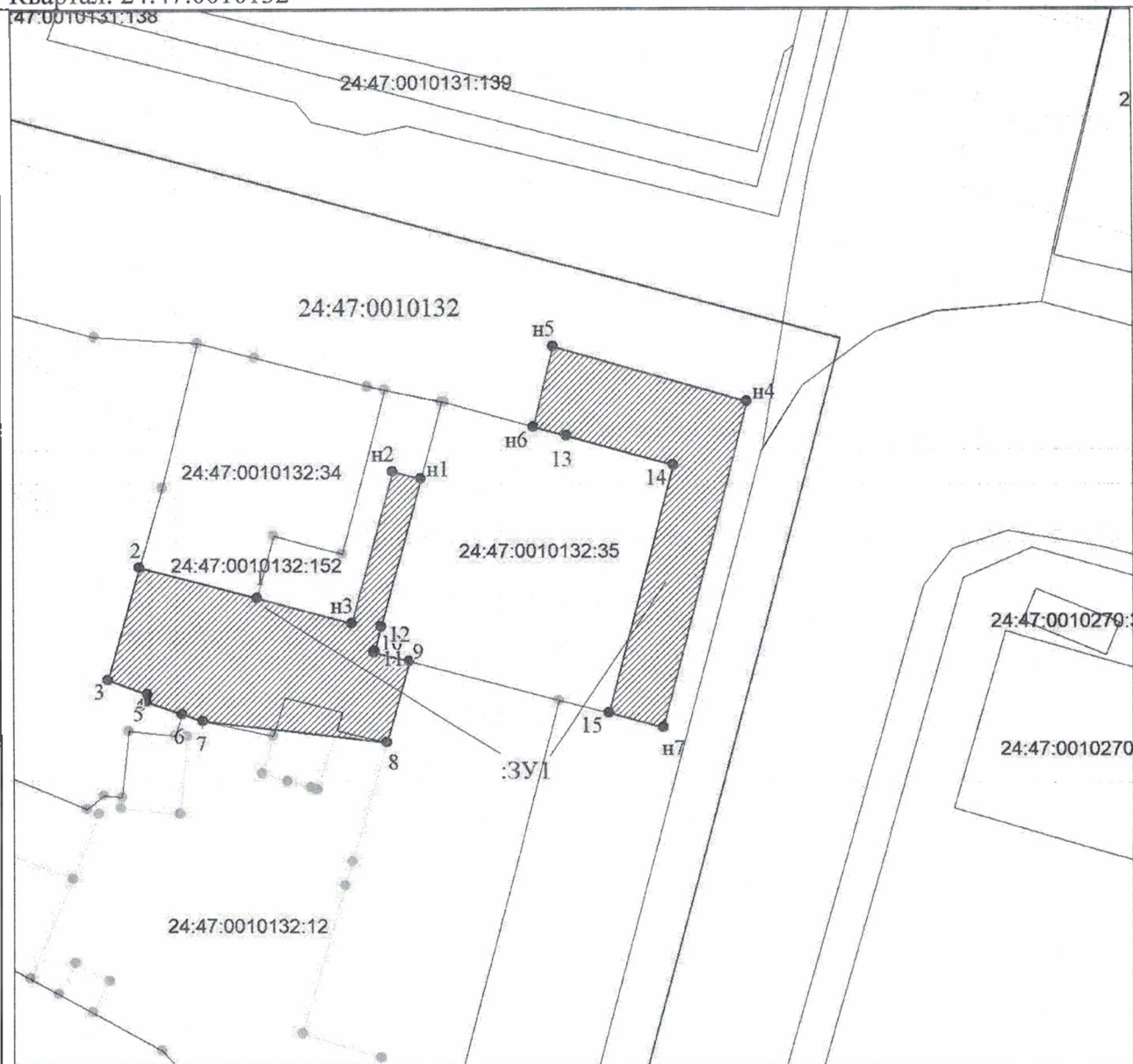
н4

904300.91

58624.40

Система координат: МСК167

Квартал: 24:47:0010132



Масштаб 1:500

Условные обозначения:



Вновь образованная часть границы, сведения о которой достаточны для определения ее местоположения



Граница кадастрового квартала

24:47:0010132

Обозначение кадастрового квартала



Граница прилегающей территории (ЗУ1)

ОПИСАНИЕ ГРАНИЦ ПРИЛЕГАЮЩЕЙ ТЕРРИТОРИИ

Утверждена постановлением администрации г. Енисейска
(наименование документа об утверждении, включая наименование органа местного самоуправления,
принявшего решение об утверждении схемы) от _____ 2022 № _____

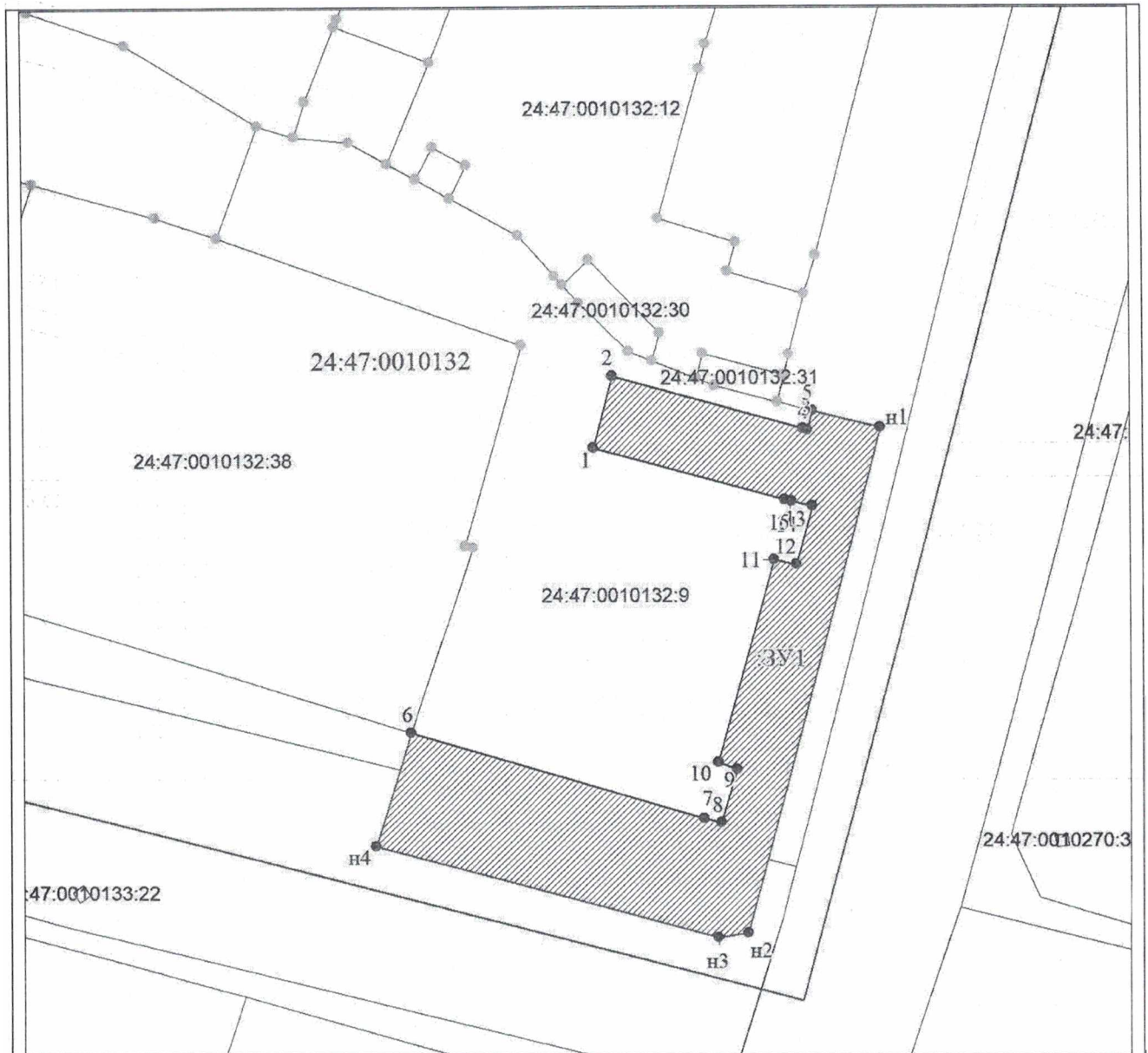
Описание прилегающей территории Магазин «Конкордия» Идрисов

1. Местоположение прилегающей территории (адресные ориентиры) Красноярский край, г. Енисейск, ул. Бабкина, 10
2. Кадастровый номер объекта, по отношению к которому устанавливается прилегающая территория 24:47:0010132:9
3. Сведения о собственнике и (или) ином законном владельце здания, строения, сооружения, земельного участка, а также уполномоченном лице: _____

4 Площадь прилегающей территории: 750 (кв. м)


| Условный номер земельного участка - | | |
|---|---------------|----------|
| Площадь земельного участка 750 м ² | | |
| Обозначение характерных точек границ | Координаты, м | |
| | X | Y |
| 1 | 2 | 3 |
| 1 | 904231.49 | 58583.23 |
| 2 | 904237.21 | 58584.78 |
| 3 | 904233.02 | 58600.32 |
| 4 | 904232.90 | 58600.69 |
| 5 | 904234.41 | 58601.05 |
| н1 | 904233.06 | 58606.59 |
| н2 | 904191.80 | 58595.74 |
| н3 | 904191.39 | 58593.28 |
| н4 | 904198.95 | 58565.47 |
| 6 | 904208.29 | 58568.32 |
| 7 | 904201.29 | 58592.17 |
| 8 | 904200.96 | 58593.57 |
| 9 | 904205.31 | 58594.82 |
| 10 | 904205.87 | 58593.30 |
| 11 | 904222.47 | 58597.88 |
| 12 | 904222.08 | 58599.70 |
| 13 | 904226.74 | 58601.06 |
| 14 | 904227.14 | 58599.35 |
| 15 | 904227.30 | 58598.77 |
| 1 | 904231.49 | 58583.23 |

Система координат: МСК167
Квартал: 24:47:0010132



Масштаб 1:500


Условные обозначения:



Вновь образованная часть границы, сведения о которой
достаточны для определения ее местоположения



Граница кадастрового квартала



Обозначение кадастрового квартала



Граница прилегающей территории (ЗУ1)

ОПИСАНИЕ ГРАНИЦ ПРИЛЕГАЮЩЕЙ ТЕРРИТОРИИ

Утверждена постановлением администрации г. Енисейска
(наименование документа об утверждении, включая наименование органа местного самоуправления,
принявшего решение об утверждении схемы) от _____ 2022 № _____

Описание прилегающей территории Магазин Родионова С.Н.

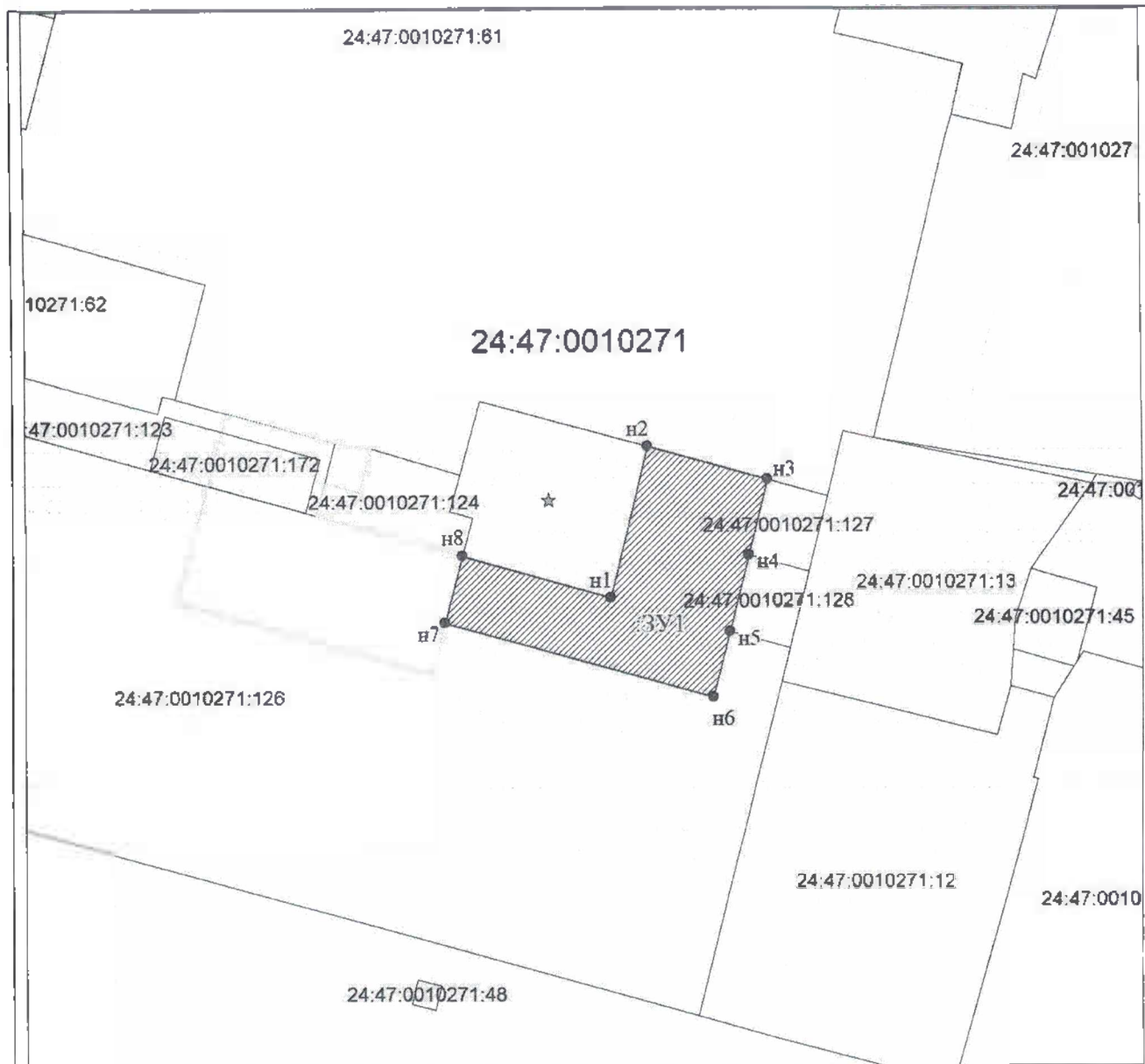
1. Местоположение прилегающей территории (адресные ориентиры) Красноярский край, г. Енисейск, ул. Бабкина, 13Г

2. Кадастровый номер объекта, по отношению к которому устанавливается прилегающая территория 24:47:0010271:125

3. Сведения о собственнике и (или) ином законном владельце здания, строения, сооружения, земельного участка, а также уполномоченном лице: _____


4 Площадь прилегающей территории: 250 (кв. м)

| | | |
|---|---------------|----------|
| Условный номер земельного участка - | | |
| Площадь земельного участка 250 м ² | | |
| Обозначение характерных точек границ | Координаты, м | |
| | X | Y |
| 1 | 2 | 3 |
| н1 | 904083.40 | 58661.93 |
| н2 | 904095.61 | 58664.95 |
| н3 | 904092.96 | 58674.60 |
| н4 | 904086.84 | 58673.08 |
| н5 | 904080.70 | 58671.55 |
| н6 | 904075.32 | 58670.21 |
| н7 | 904081.38 | 58648.60 |
| н8 | 904086.75 | 58649.98 |
| н1 | 904083.40 | 58661.93 |
| Система координат: МСК167 | | |
| Квартал: 24:47:0010271 | | |




Масштаб 1:500


Условные обозначения:



Вновь образованная часть границы, сведения о которой
достаточны для определения ее местоположения



Граница кадастрового квартала



Обозначение кадастрового квартала



Граница прилегающей территории (ЗУ1)

ОПИСАНИЕ ГРАНИЦ ПРИЛЕГАЮЩЕЙ ТЕРРИТОРИИ

Утверждена постановлением администрации г. Енисейска
(наименование документа об утверждении, включая наименование органа местного самоуправления,
принявшего решение об утверждении схемы) от _____ 2022 № _____

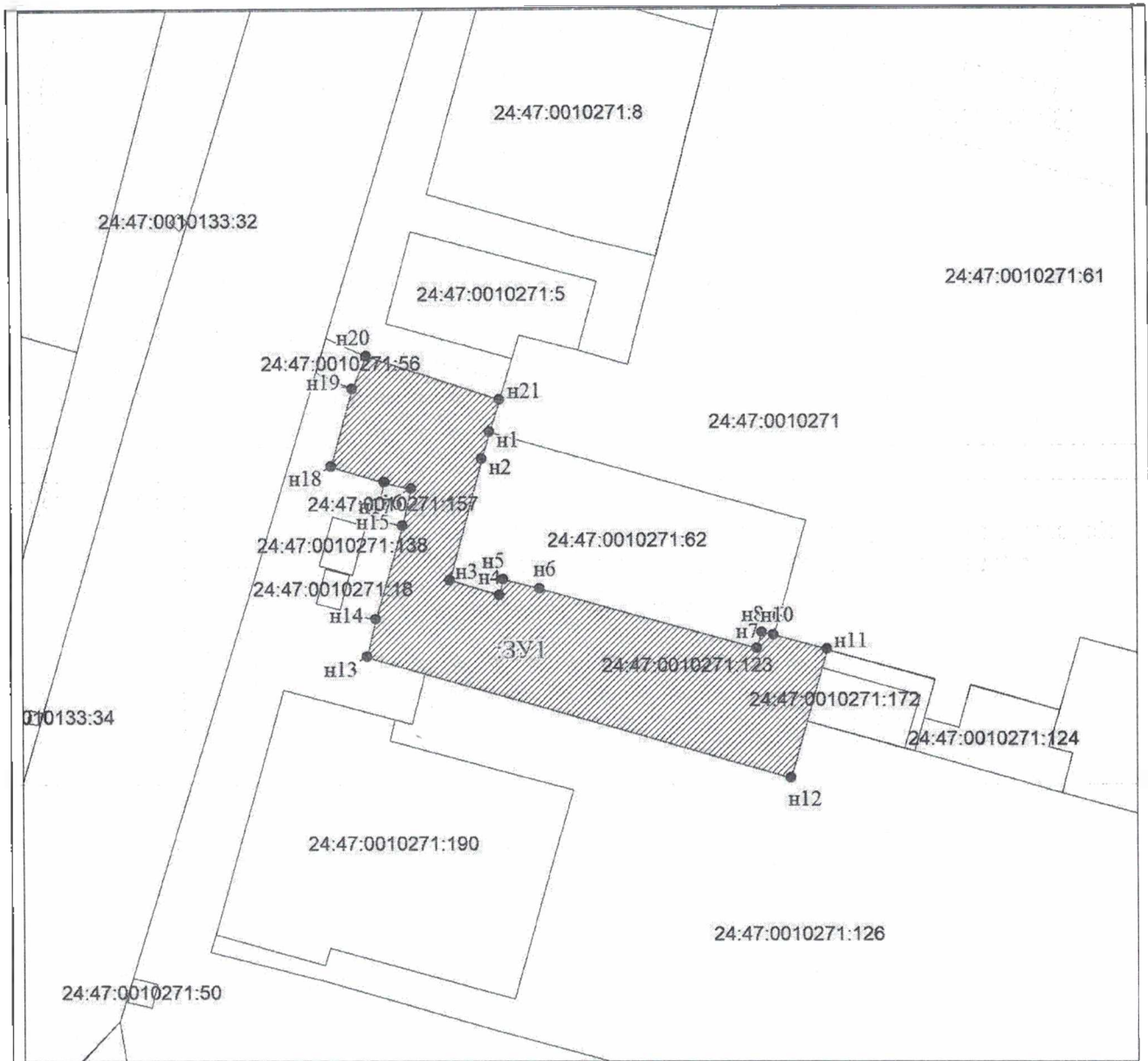
Описание прилегающей территории Магазин «Старый город»

1. Местоположение прилегающей территории (адресные ориентиры) Красноярский край, г. Енисейск, ул. Бабкина, 13А
2. Кадастровый номер объекта, по отношению к которому устанавливается прилегающая территория 24:47:0010271:62
3. Сведения о собственнике и (или) ином законном владельце здания, строения, сооружения, земельного участка, а также уполномоченном лице: _____

4 Площадь прилегающей территории: 459 (кв. м)


| Условный номер земельного участка - | | |
|---|---------------|----------|
| Площадь земельного участка 459 м ² | | |
| Обозначение характерных точек границ | Координаты, м | |
| | X | Y |
| 1 | 2 | 3 |
| н1 | 904115.87 | 58603.87 |
| н2 | 904113.69 | 58603.20 |
| н3 | 904103.99 | 58600.60 |
| н4 | 904102.84 | 58604.59 |
| н5 | 904104.10 | 58604.94 |
| н6 | 904103.31 | 58607.84 |
| н7 | 904098.40 | 58625.40 |
| н8 | 904099.79 | 58625.80 |
| н9 | 904099.53 | 58626.76 |
| н10 | 904099.53 | 58626.77 |
| н11 | 904098.34 | 58631.05 |
| н12 | 904087.92 | 58628.16 |
| н13 | 904097.79 | 58593.94 |
| н14 | 904100.83 | 58594.65 |
| н15 | 904108.36 | 58596.79 |
| н16 | 904111.30 | 58597.52 |
| н17 | 904111.83 | 58595.32 |
| н18 | 904113.14 | 58591.08 |
| н19 | 904119.35 | 58592.77 |
| н20 | 904121.93 | 58593.93 |
| н21 | 904118.46 | 58604.68 |
| н1 | 904115.87 | 58603.87 |

Система координат: МСК167
Квартал: 24:47:0010271



Масштаб 1:500

Условные обозначения:




Вновь образованная часть границы, сведения о которой достаточны для определения ее местоположения



Граница кадастрового квартала



Обозначение кадастрового квартала



Граница прилегающей территории (ЗУ1)

ОПИСАНИЕ ГРАНИЦ ПРИЛЕГАЮЩЕЙ ТЕРРИТОРИИ

Утверждена постановлением администрации г. Енисейска
(наименование документа об утверждении, включая наименование органа местного самоуправления,
принявшего решение об утверждении схемы) от _____ 2022 № _____

Описание прилегающей территории Киоск «Союзпечать»

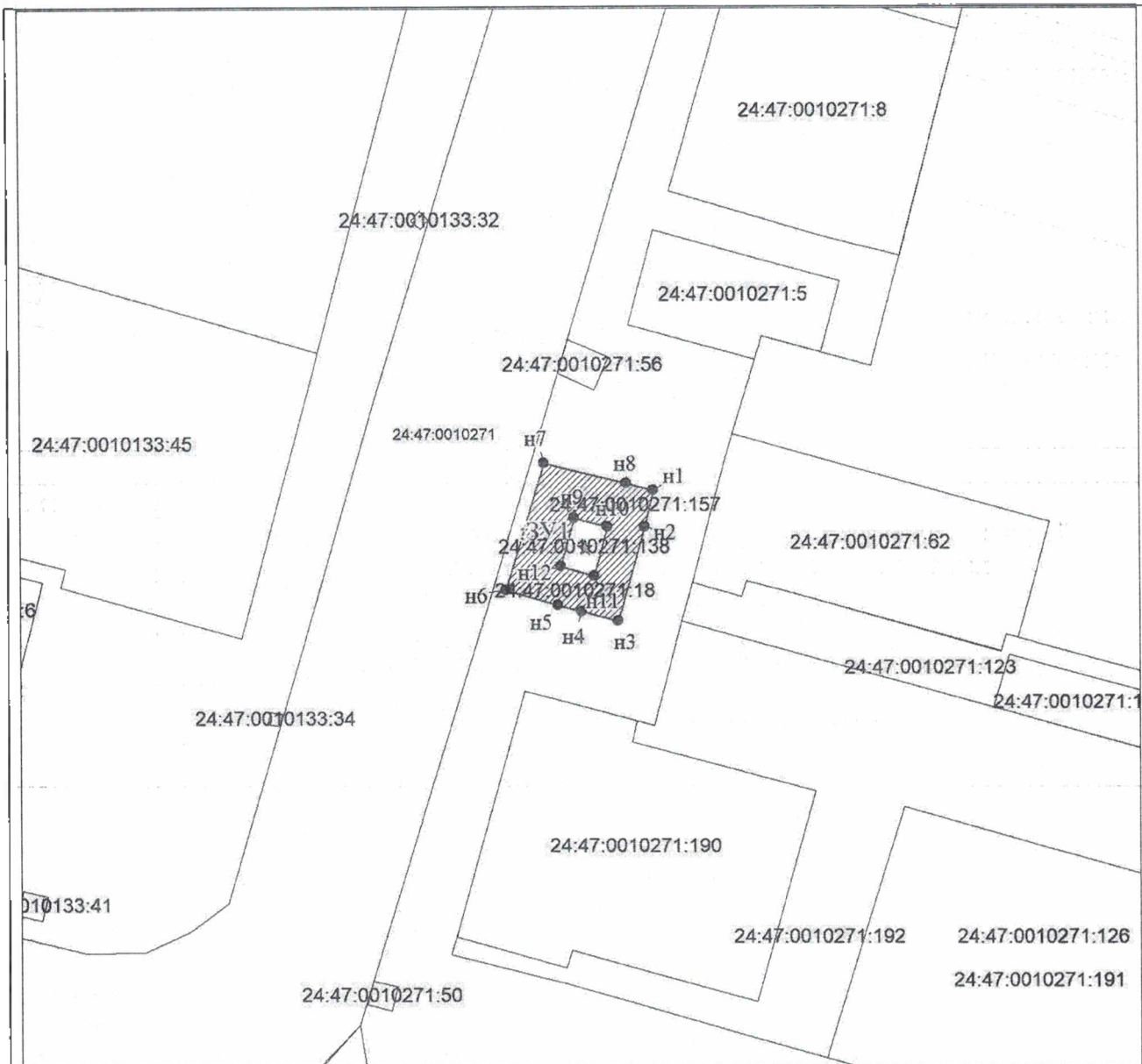
1. Местоположение прилегающей территории (адресные ориентиры) Красноярский край, г. Енисейск, ул. Бабкина, 13/1

2. Кадастровый номер объекта, по отношению к которому устанавливается прилегающая территория 24:47:0010271:138

3. Сведения о собственнике и (или) ином законном владельце здания, строения, сооружения, земельного участка, а также уполномоченном лице: _____


4 Площадь прилегающей территории: 89 (кв. м)

| | | |
|--|---------------|----------|
| Условный номер земельного участка - | | |
| Площадь земельного участка 89 м ² | | |
| Обозначение характерных точек границ | Координаты, м | |
| | X | Y |
| 1 | 2 | 3 |
| н1 | 904111.30 | 58597.52 |
| н2 | 904108.36 | 58596.79 |
| н3 | 904100.83 | 58594.65 |
| н4 | 904101.64 | 58591.70 |
| н5 | 904102.15 | 58589.79 |
| н6 | 904103.32 | 58585.60 |
| н7 | 904113.52 | 58588.72 |
| н8 | 904111.83 | 58595.32 |
| н1 | 904111.30 | 58597.52 |
| н9 | 904109.08 | 58591.17 |
| н10 | 904108.33 | 58593.81 |
| н11 | 904104.48 | 58592.72 |
| н12 | 904105.23 | 58590.08 |
| н9 | 904109.08 | 58591.17 |
| Система координат: МСК167 | | |
| Квартал: 24:47:0010271 | | |




Масштаб 1:500


Условные обозначения:



Вновь образованная часть границы, сведения о которой достаточны для определения ее местоположения



Граница кадастрового квартала



Обозначение кадастрового квартала



Граница прилегающей территории (ЗУ1)

ОПИСАНИЕ ГРАНИЦ ПРИЛЕГАЮЩЕЙ ТЕРРИТОРИИ

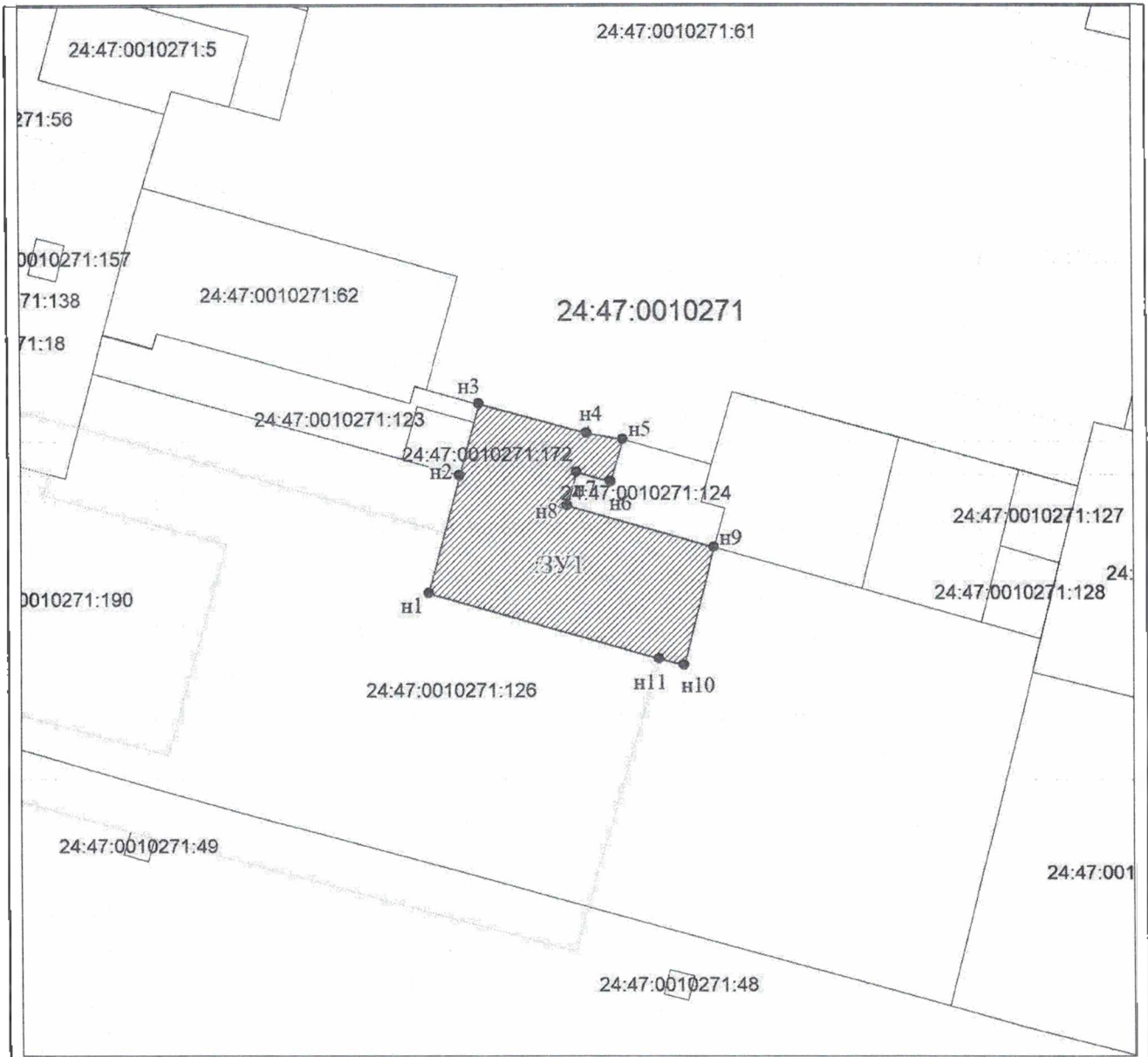
Утверждена постановлением администрации г. Енисейска
(наименование документа об утверждении, включая наименование органа местного самоуправления,
принявшего решение об утверждении схемы) от _____ 2022 № _____

Описание прилегающей территории Кассы ИП Федорович

1. Местоположение прилегающей территории (адресные ориентиры) Красноярский край, г. Енисейск, ул. Бабкина, 13Д
2. Кадастровый номер объекта, по отношению к которому устанавливается прилегающая территория 24:47:0010271:124
3. Сведения о собственнике и (или) ином законном владельце здания, строения, сооружения, земельного участка, а также уполномоченном лице: _____


4 Площадь прилегающей территории: 276 (кв. м)

| Условный номер земельного участка - | | |
|---|---------------|----------|
| Площадь земельного участка 276 м ² | | |
| Обозначение характерных точек границ | Координаты, м | |
| | X | Y |
| 1 | 2 | 3 |
| н1 | 904083.04 | 58626.88 |
| н2 | 904092.52 | 58629.46 |
| н3 | 904098.36 | 58631.00 |
| н4 | 904095.92 | 58639.75 |
| н5 | 904095.46 | 58642.66 |
| н6 | 904092.00 | 58641.65 |
| н7 | 904092.76 | 58638.91 |
| н8 | 904090.07 | 58638.15 |
| н9 | 904086.75 | 58649.98 |
| н10 | 904077.20 | 58647.53 |
| н11 | 904077.70 | 58645.50 |
| н1 | 904083.04 | 58626.88 |
| Система координат: МСК167 | | |
| Квартал: 24:47:0010271 | | |




Масштаб 1:500


Условные обозначения:



Вновь образованная часть границы, сведения о которой
достаточны для определения ее местоположения



Граница кадастрового квартала



Обозначение кадастрового квартала



Граница прилегающей территории (ЗУ1)

ОПИСАНИЕ ГРАНИЦ ПРИЛЕГАЮЩЕЙ ТЕРРИТОРИИ

Утверждена постановлением администрации г. Енисейска
(наименование документа об утверждении, включая наименование органа местного самоуправления,
принявшего решение об утверждении схемы) от _____ 2022 № _____

Описание прилегающей территории Автовокзал

1. Местоположение прилегающей территории (адресные ориентиры) Красноярский край, г. Енисейск, ул. Бабкина, 13

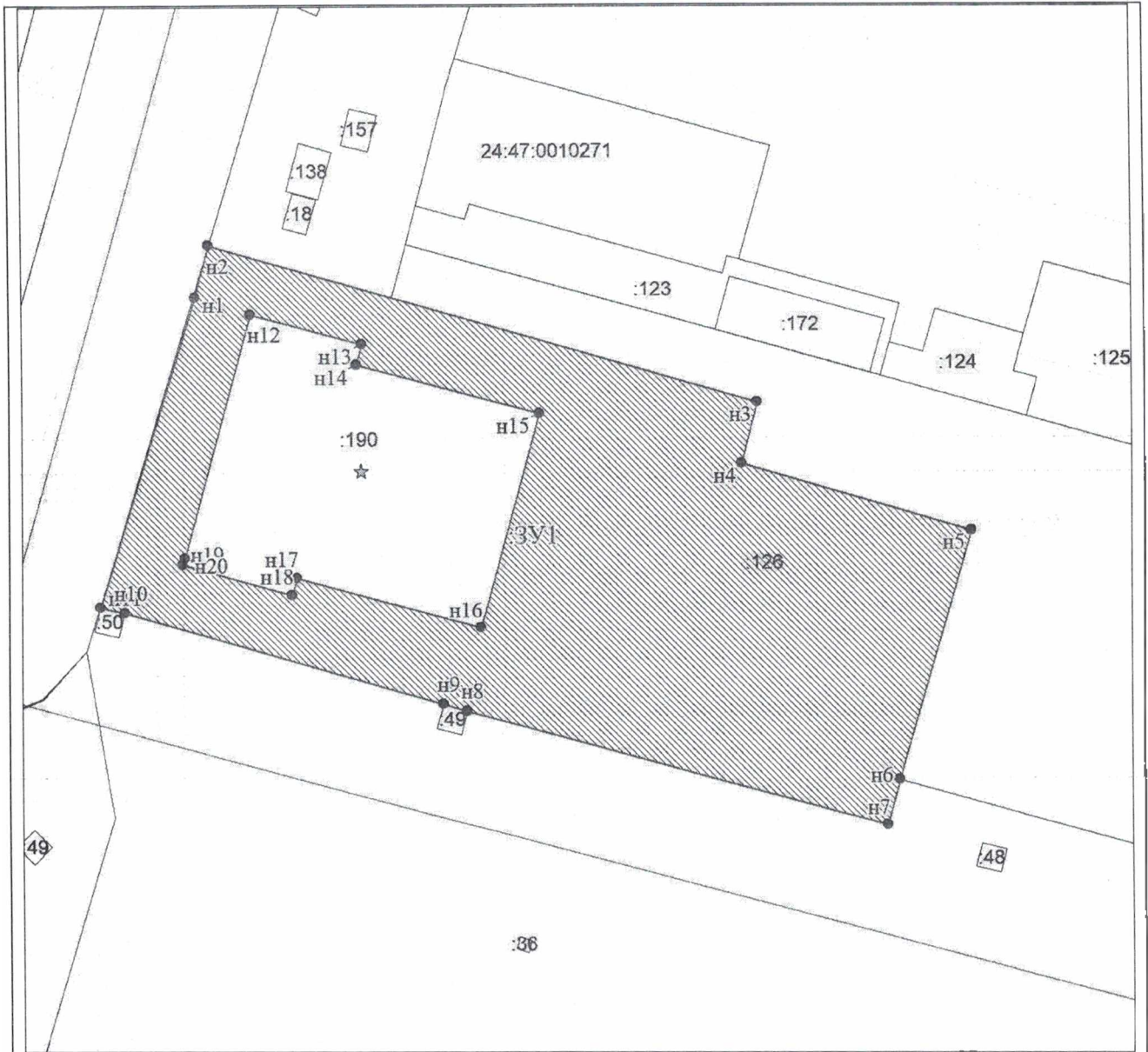
2. Кадастровый номер объекта, по отношению к которому устанавливается прилегающая территория 24:47:0010271:190

3. Сведения о собственнике и (или) ином законном владельце здания, строения, сооружения, земельного участка, а также уполномоченном лице: _____

4 Площадь прилегающей территории: 1427 (кв. м)

| Условный номер земельного участка - | | |
|--|---------------|----------|
| Площадь земельного участка 1427 м ² | | |
| Обозначение характерных точек границ | Координаты, м | |
| | X | Y |
| 1 | 2 | 3 |
| н1 | 904096.50 | 58582.60 |
| н2 | 904100.74 | 58583.71 |
| н3 | 904087.92 | 58628.16 |
| н4 | 904083.04 | 58626.88 |
| н5 | 904077.70 | 58645.50 |
| н6 | 904057.58 | 58639.67 |
| н7 | 904053.90 | 58638.68 |
| н8 | 904063.11 | 58604.59 |
| н9 | 904063.66 | 58602.67 |
| н10 | 904071.10 | 58576.77 |
| н11 | 904071.58 | 58574.83 |
| н1 | 904096.50 | 58582.60 |
| н12 | 904095.12 | 58587.11 |
| н13 | 904092.71 | 58596.10 |
| н14 | 904091.00 | 58595.70 |
| н15 | 904087.00 | 58610.50 |
| н16 | 904069.90 | 58605.70 |
| н17 | 904074.00 | 58590.80 |
| н18 | 904072.60 | 58590.40 |
| н19 | 904075.09 | 58581.52 |
| н20 | 904075.56 | 58581.67 |
| н12 | 904095.12 | 58587.11 |

Система координат: МСК167
Квартал: 24:47:0010271



Масштаб 1:500

Условные обозначения:



Вновь образованная часть границы, сведения о которой достаточны для определения ее местоположения



Граница кадастрового квартала



Обозначение кадастрового квартала



Граница прилегающей территории (ЗУ1)

ОПИСАНИЕ ГРАНИЦ ПРИЛЕГАЮЩЕЙ ТЕРРИТОРИИ

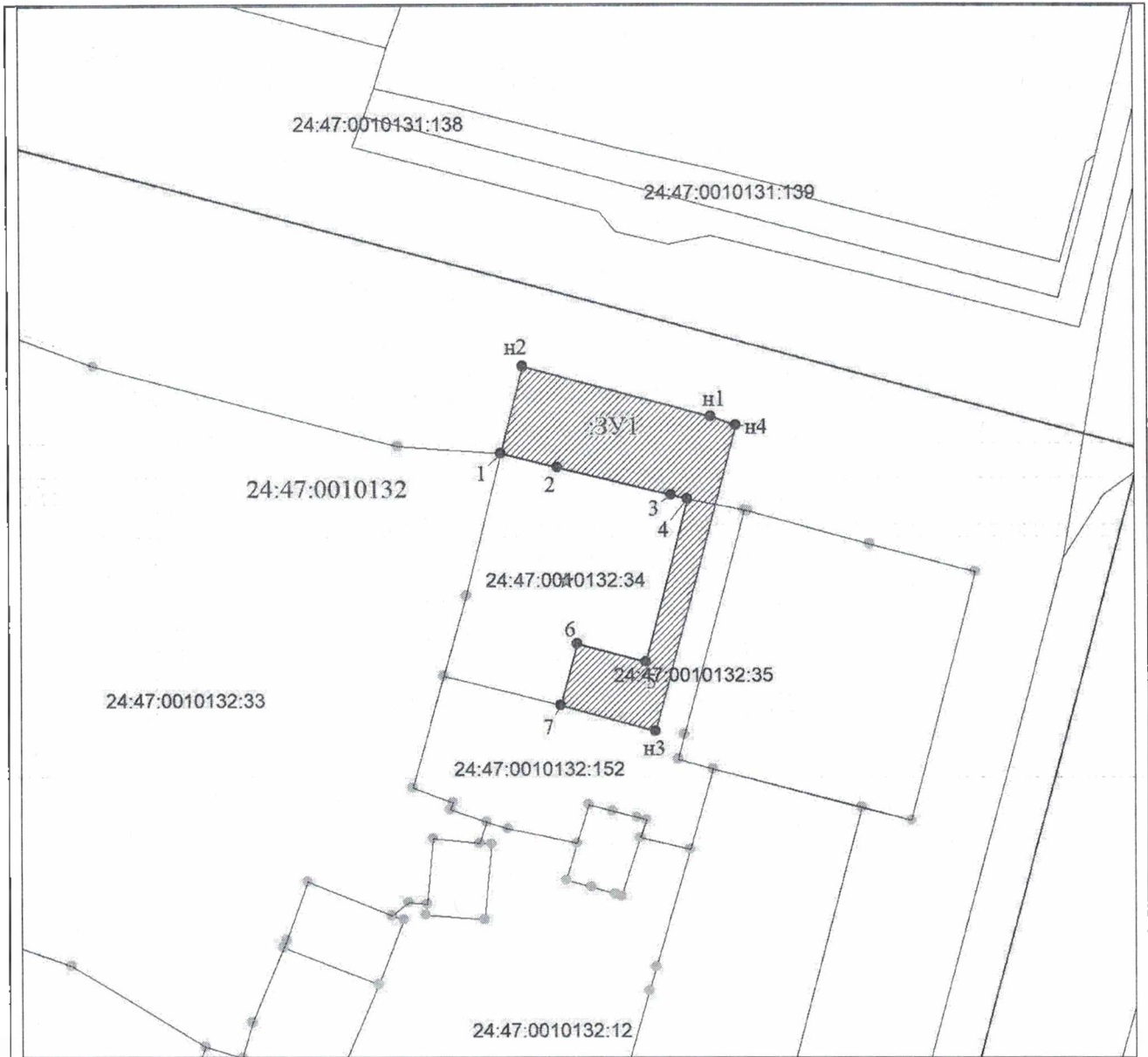
Утверждена постановлением администрации г. Енисейска
(наименование документа об утверждении, включая наименование органа местного самоуправления,
принявшего решение об утверждении схемы) от _____ 2022 № _____

Описание прилегающей территории Магазин «Лотос»

1. Местоположение прилегающей территории (адресные ориентиры) Красноярский край, Ленина, 119А
2. Кадастровый номер объекта, по отношению к которому устанавливается прилегающая территория 24:47:0010132:34
3. Сведения о собственнике и (или) ином законном владельце здания, строения, сооружения, земельного участка, а также уполномоченном лице: _____


4 Площадь прилегающей территории: 196 (кв. м)

| | | |
|---|---------------|----------|
| Условный номер земельного участка - | | |
| Площадь земельного участка 196 м ² | | |
| Обозначение характерных точек границ | Координаты, м | |
| | X | Y |
| 1 | 2 | 3 |
| н1 | 904308.51 | 58597.13 |
| н2 | 904312.51 | 58581.98 |
| 1 | 904305.56 | 58580.20 |
| 2 | 904304.44 | 58584.76 |
| 3 | 904302.17 | 58593.89 |
| 4 | 904301.89 | 58595.26 |
| 5 | 904288.78 | 58591.85 |
| 6 | 904290.25 | 58586.27 |
| 7 | 904285.19 | 58584.98 |
| н3 | 904283.10 | 58592.58 |
| н4 | 904307.81 | 58599.17 |
| н1 | 904308.51 | 58597.13 |
| Система координат: МСК167 | | |
| Квартал: 24:47:0010132 | | |



Масштаб 1:500

Условные обозначения:



Вновь образованная часть границы, сведения о которой достаточны для определения ее местоположения



Граница кадастрового квартала



Обозначение кадастрового квартала



Граница прилегающей территории (ЗУ1)

ОПИСАНИЕ ГРАНИЦ ПРИЛЕГАЮЩЕЙ ТЕРРИТОРИИ

Утверждена постановлением администрации г. Енисейска
(наименование документа об утверждении, включая наименование органа местного самоуправления,
принявшего решение об утверждении схемы) от _____ 2022 № _____

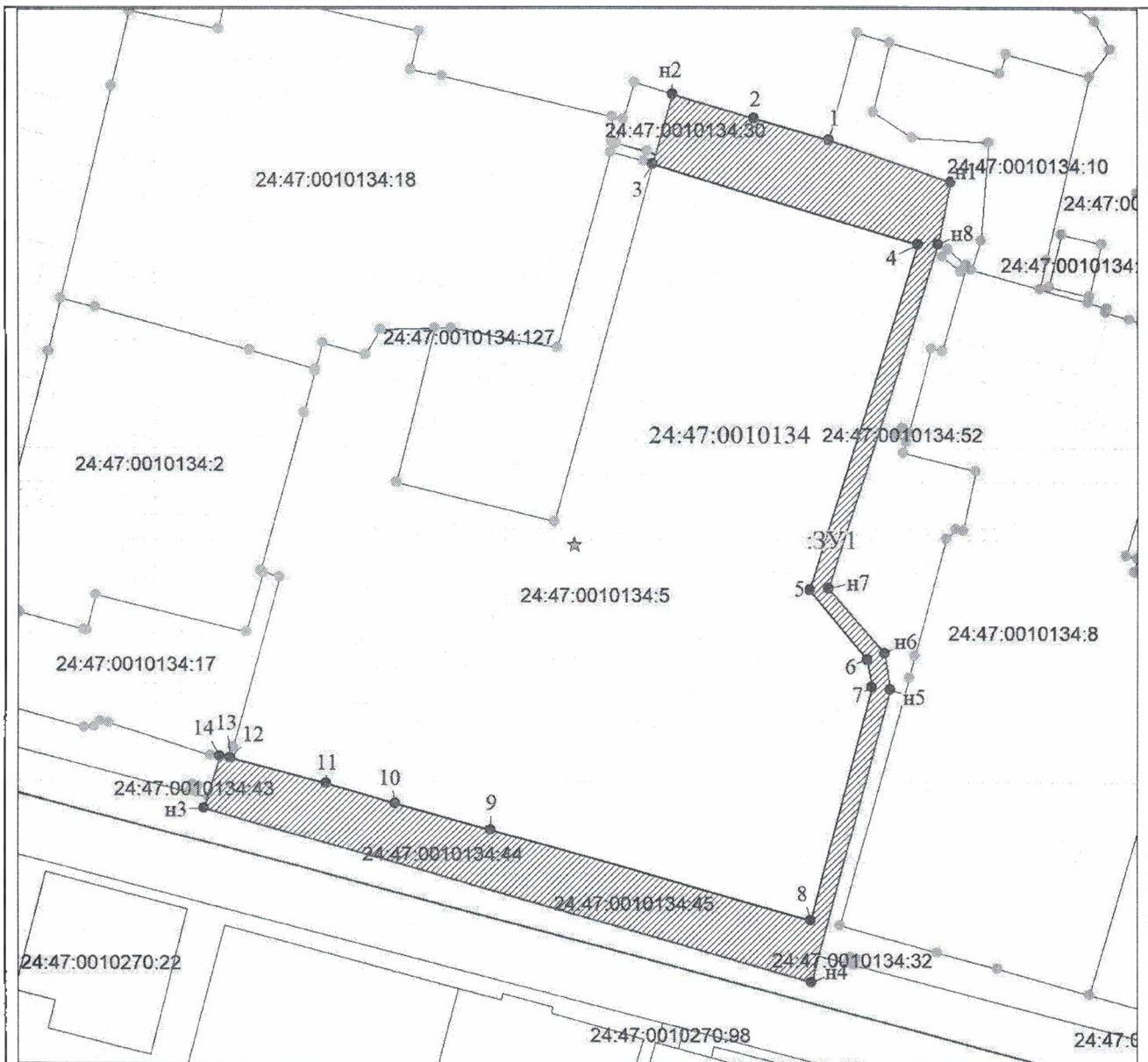
Описание прилегающей территории Школа №1

1. Местоположение прилегающей территории (адресные ориентиры) Красноярский край, г. Енисейск, ул. Ленина, 120
2. Кадастровый номер объекта, по отношению к которому устанавливается прилегающая территория 24:47:0010134:5
3. Сведения о собственнике и (или) ином законном владельце здания, строения, сооружения, земельного участка, а также уполномоченном лице: _____

4 Площадь прилегающей территории: 1840 (кв. м)

| Условный номер земельного участка - | | |
|--|---------------|----------|
| Площадь земельного участка 1840 м ² | | |
| Обозначение характерных точек границ | Координаты, м | |
| | X | Y |
| 1 | 2 | 3 |
| н1 | 904369.55 | 58911.89 |
| 1 | 904376.15 | 58892.37 |
| 2 | 904379.51 | 58880.26 |
| н2 | 904383.42 | 58867.14 |
| 3 | 904372.33 | 58864.04 |
| 4 | 904359.53 | 58906.56 |
| 5 | 904304.09 | 58889.18 |
| 6 | 904292.87 | 58898.48 |
| 7 | 904288.48 | 58899.24 |
| 8 | 904250.47 | 58889.39 |
| 9 | 904265.25 | 58837.91 |
| 10 | 904269.50 | 58822.63 |
| 11 | 904272.67 | 58811.49 |
| 12 | 904276.84 | 58796.00 |
| 13 | 904276.82 | 58796.00 |
| 14 | 904276.99 | 58794.42 |
| н3 | 904268.62 | 58791.85 |
| н4 | 904240.42 | 58889.50 |
| н5 | 904288.10 | 58902.10 |
| н6 | 904293.99 | 58901.24 |
| н7 | 904304.37 | 58892.24 |
| н8 | 904359.49 | 58909.85 |
| н1 | 904369.55 | 58911.89 |

Система координат: МСК167
Квартал: 24:47:0010134



Масштаб 1:1000

Условные обозначения:



Вновь образованная часть границы, сведения о которой
достаточны для определения ее местоположения



Граница кадастрового квартала



Обозначение кадастрового квартала



Граница прилегающей территории (ЗУ1)

ОПИСАНИЕ ГРАНИЦ ПРИЛЕГАЮЩЕЙ ТЕРРИТОРИИ

Утверждена постановлением администрации г. Енисейска
(наименование документа об утверждении, включая наименование органа местного самоуправления,
принявшего решение об утверждении схемы) от _____ 2022 № _____

Описание прилегающей территории Музыкальная школа (корпус №2)

1. Местоположение прилегающей территории (адресные ориентиры) Красноярский край, г. Енисейск, ул. Ленина, 120А

2. Кадастровый номер объекта, по отношению к которому устанавливается прилегающая территория 24:47:0010134:127

3. Сведения о собственнике и (или) ином законном владельце здания, строения, сооружения, земельного участка, а также уполномоченном лице: _____


4 Площадь прилегающей территории: 68 (кв. м)

| | | |
|--|---------------|----------|
| Условный номер земельного участка - | | |
| Площадь земельного участка 68 м ² | | |
| Обозначение характерных точек границ | Координаты, м | |
| | X | Y |
| 1 | 2 | 3 |
| н1 | 904380.18 | 58866.44 |
| н2 | 904383.16 | 58857.71 |
| н3 | 904379.80 | 58857.57 |
| н4 | 904374.24 | 58857.30 |
| н5 | 904372.34 | 58864.04 |
| н6 | 904372.33 | 58864.04 |
| н1 | 904380.18 | 58866.44 |
| Система координат: МСК167 | | |
| Квартал: 24:47:0010134 | | |




Масштаб 1:500

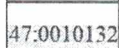
Условные обозначения:



Вновь образованная часть границы, сведения о которой
достаточны для определения ее местоположения



Граница кадастрового квартала



Обозначение кадастрового квартала



Граница прилегающей территории (ЗУ1)

ОПИСАНИЕ ГРАНИЦ ПРИЛЕГАЮЩЕЙ ТЕРРИТОРИИ

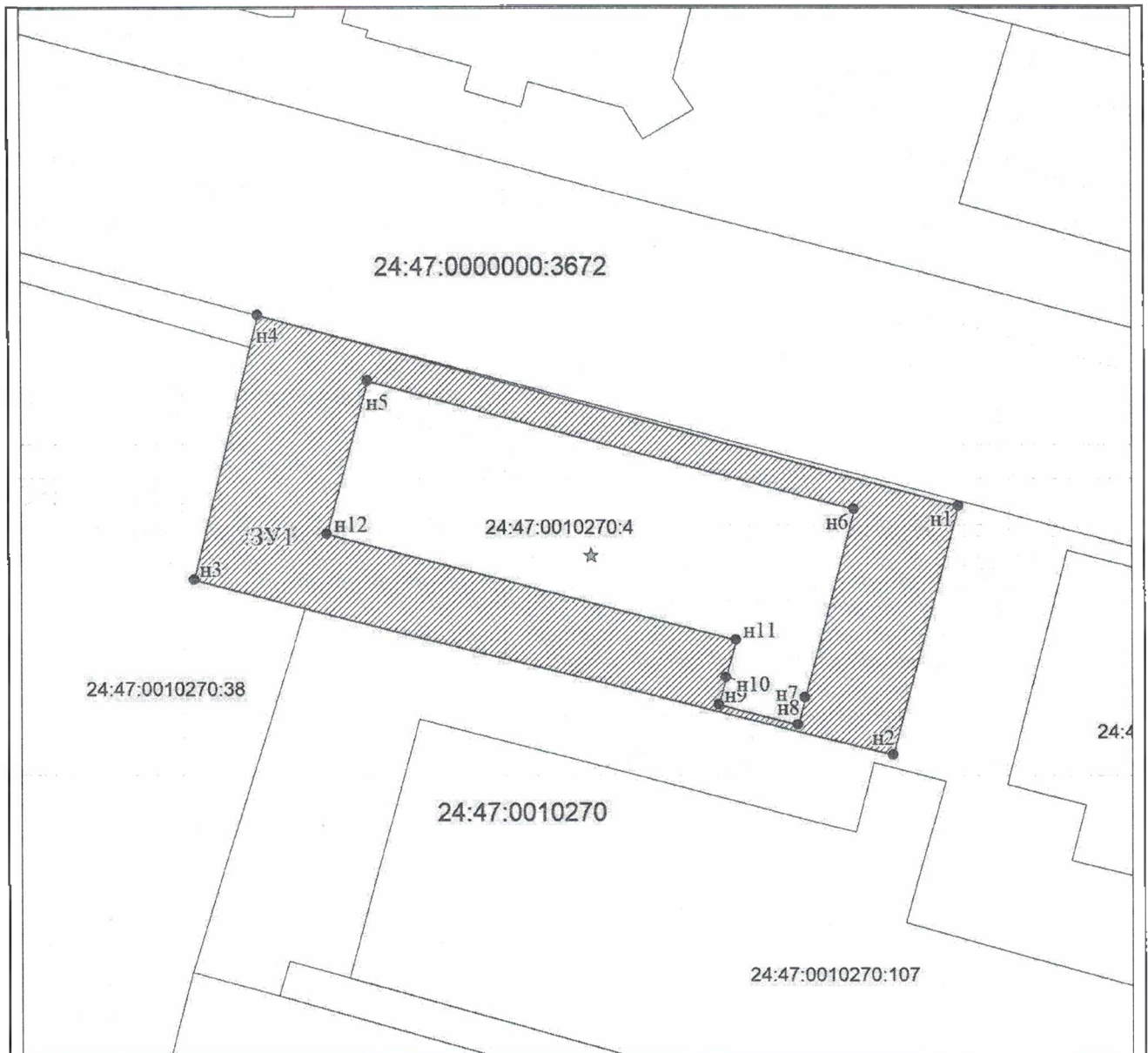
Утверждена постановлением администрации г. Енисейска
(наименование документа об утверждении, включая наименование органа местного самоуправления,
принявшего решение об утверждении схемы) от _____ 2022 № _____

Описание прилегающей территории Музыкальная школа

1. Местоположение прилегающей территории (адресные ориентиры) Красноярский край, г. Енисейск, ул. Ленина, 115
2. Кадастровый номер объекта, по отношению к которому устанавливается прилегающая территория 24:47:0010270:4
3. Сведения о собственнике и (или) ином законном владельце здания, строения, сооружения, земельного участка, а также уполномоченном лице: _____


4 Площадь прилегающей территории: 702 (кв. м)

| | | |
|---|---------------|----------|
| Условный номер земельного участка - | | |
| Площадь земельного участка 702 м ² | | |
| Обозначение характерных точек границ | Координаты, м | |
| | X | Y |
| I | 2 | 3 |
| n1 | 904261.65 | 58757.53 |
| n2 | 904241.39 | 58752.19 |
| n3 | 904255.74 | 58695.56 |
| n4 | 904276.96 | 58700.75 |
| n1 | 904261.65 | 58757.53 |
| n5 | 904271.65 | 58709.67 |
| n6 | 904261.37 | 58749.10 |
| n7 | 904246.12 | 58745.11 |
| n8 | 904243.90 | 58744.54 |
| n9 | 904245.55 | 58738.09 |
| n10 | 904247.78 | 58738.66 |
| n11 | 904250.86 | 58739.48 |
| n12 | 904259.41 | 58706.36 |
| n5 | 904271.65 | 58709.67 |
| Система координат: МСК167 | | |
| Квартал: 24:47:0010270 | | |



Масштаб 1:500

Условные обозначения:




Вновь образованная часть границы, сведения о которой
достаточны для определения ее местоположения



Граница кадастрового квартала



Обозначение кадастрового квартала



Граница прилегающей территории (ЗУ1)

ОПИСАНИЕ ГРАНИЦ ПРИЛЕГАЮЩЕЙ ТЕРРИТОРИИ

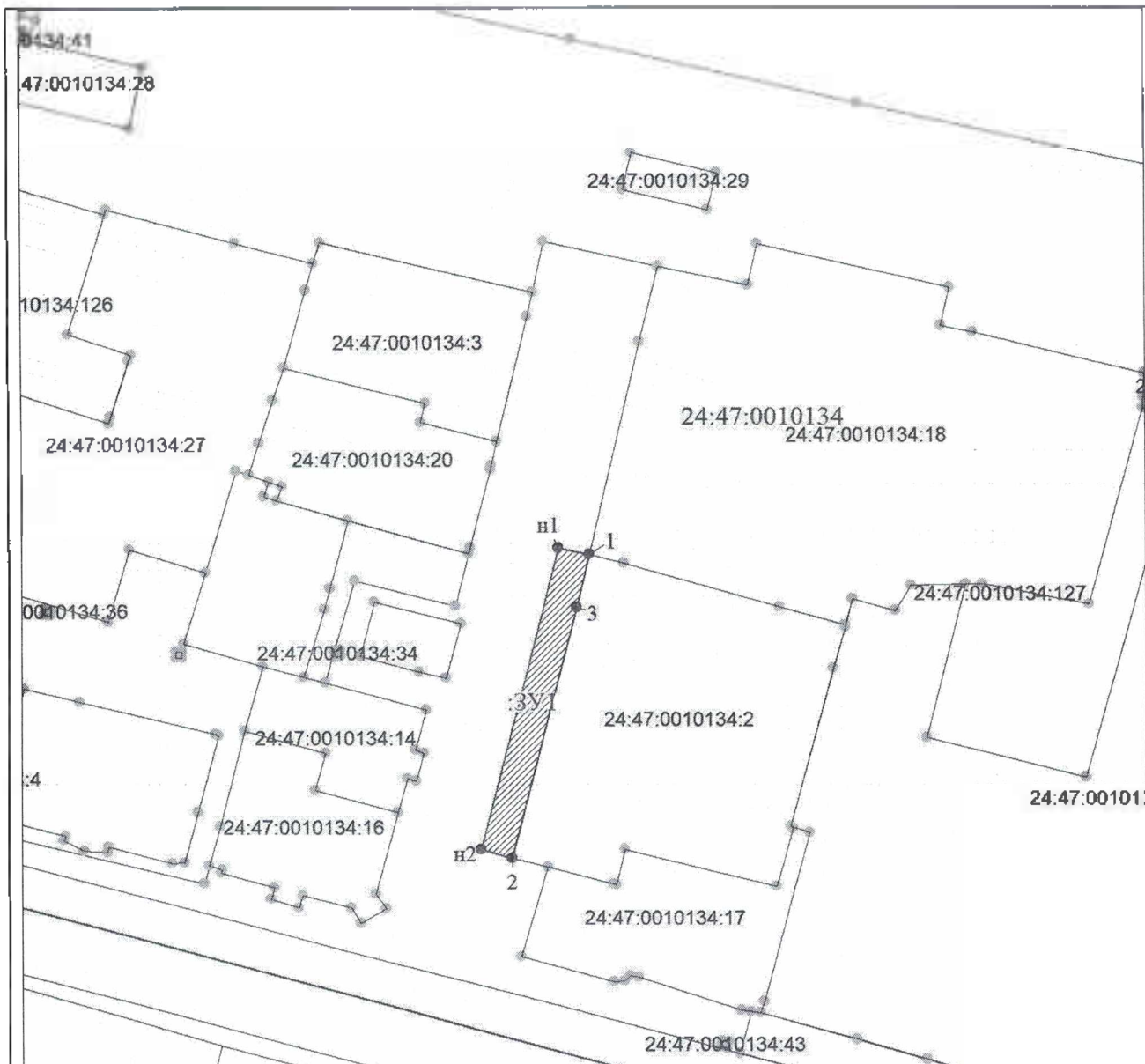
Утверждена постановлением администрации г. Енисейска
(наименование документа об утверждении, включая наименование органа местного самоуправления,
принявшего решение об утверждении схемы) от _____ 2022 № _____

Описание прилегающей территории Пожарное депо

1. Местоположение прилегающей территории (адресные ориентиры) Красноярский край, г. Енисейск, ул. Ленина, 122А
2. Кадастровый номер объекта, по отношению к которому устанавливается прилегающая территория 24:47:0010134:2
3. Сведения о собственнике и (или) ином законном владельце здания, строения, сооружения, земельного участка, а также уполномоченном лице: _____


4 Площадь прилегающей территории: 258 (кв. м)

| | | |
|---|---------------|----------|
| Условный номер земельного участка - | | |
| Площадь земельного участка 258 м ² | | |
| Обозначение характерных точек границ | Координаты, м | |
| | X | Y |
| 1 | 2 | 3 |
| 1 | 904350.86 | 58768.72 |
| н1 | 904351.90 | 58763.80 |
| н2 | 904303.26 | 58751.37 |
| 2 | 904301.83 | 58756.25 |
| 3 | 904342.38 | 58766.71 |
| 1 | 904350.86 | 58768.72 |
| Система координат: МСК167 | | |
| Квартал: 24:47:0010134 | | |




Масштаб 1:1000

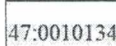
Условные обозначения:



Вновь образованная часть границы, сведения о которой
достаточно для определения ее местоположения



Граница кадастрового квартала



Обозначение кадастрового квартала



Граница прилегающей территории (ЗУ1)

ОПИСАНИЕ ГРАНИЦ ПРИЛЕГАЮЩЕЙ ТЕРРИТОРИИ

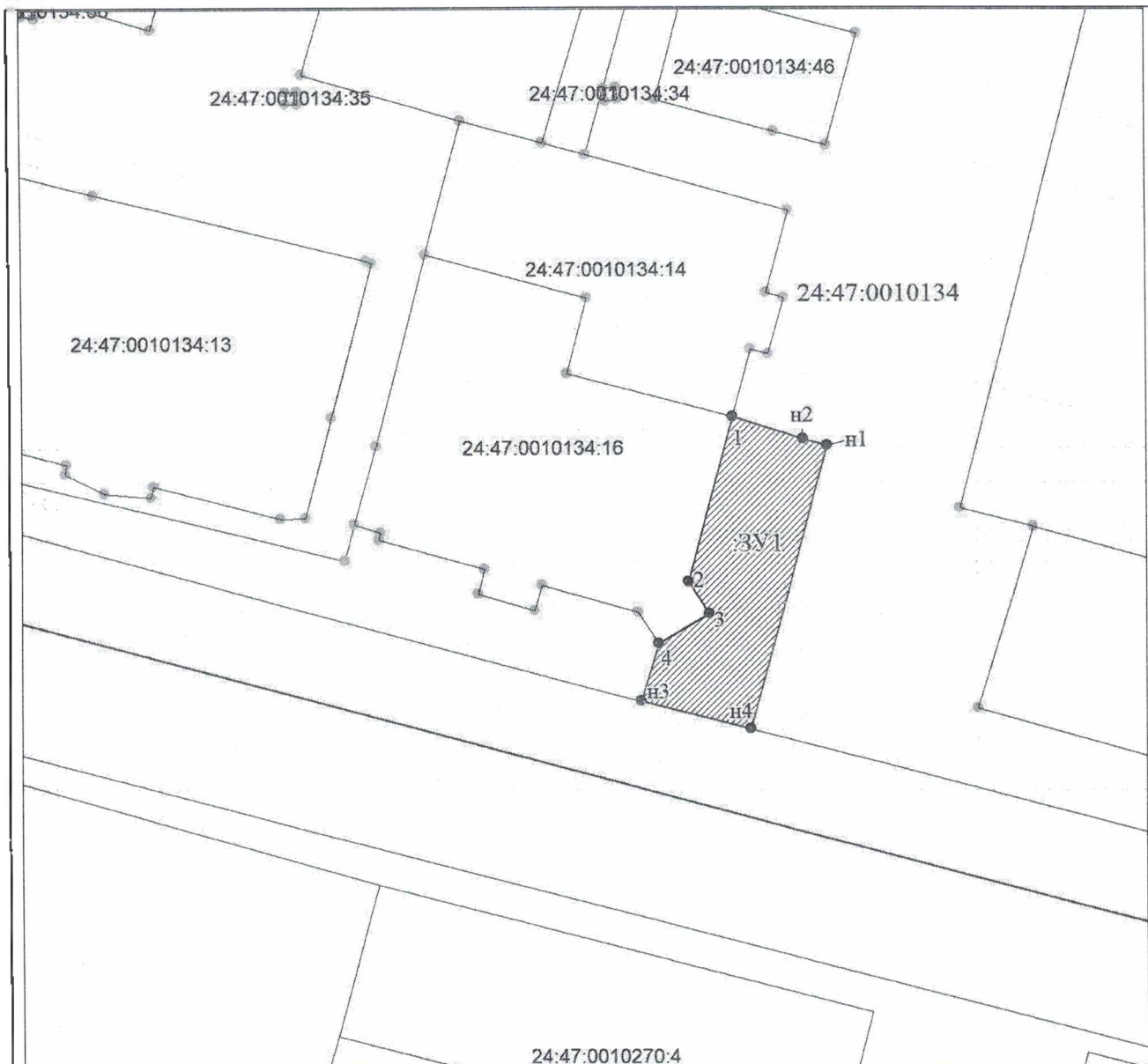
Утверждена постановлением администрации г. Енисейска
(наименование документа об утверждении, включая наименование органа местного самоуправления,
принявшего решение об утверждении схемы) от _____ 2022 № _____

Описание прилегающей территории Магазин «Галантерея» Шадиев

1. Местоположение прилегающей территории (адресные ориентиры) Красноярский край, г. Енисейск, ул. Ленина, 124
2. Кадастровый номер объекта, по отношению к которому устанавливается прилегающая территория 24:47:0010134:14
3. Сведения о собственнике и (или) ином законном владельце здания, строения, сооружения, земельного участка, а также уполномоченном лице: _____


4 Площадь прилегающей территории: 188 (кв. м)

| | | |
|---|---------------|----------|
| Условный номер земельного участка - | | |
| Площадь земельного участка 188 м ² | | |
| Обозначение характерных точек границ | Координаты, м | |
| | X | Y |
| 1 | 2 | 3 |
| н1 | 904306.96 | 58745.64 |
| н2 | 904307.46 | 58743.75 |
| 1 | 904309.22 | 58738.07 |
| 2 | 904296.04 | 58734.50 |
| 3 | 904293.54 | 58736.17 |
| 4 | 904291.12 | 58732.08 |
| н3 | 904286.45 | 58730.69 |
| н4 | 904284.21 | 58739.50 |
| н1 | 904306.96 | 58745.64 |
| Система координат: МСК167 | | |
| Квартал: 24:47:0010134 | | |



Масштаб 1:500

Условные обозначения:



Вновь образованная часть границы, сведения о которой достаточны для определения ее местоположения



Граница кадастрового квартала



Обозначение кадастрового квартала



Граница прилегающей территории (ЗУ1)

ОПИСАНИЕ ГРАНИЦ ПРИЛЕГАЮЩЕЙ ТЕРРИТОРИИ

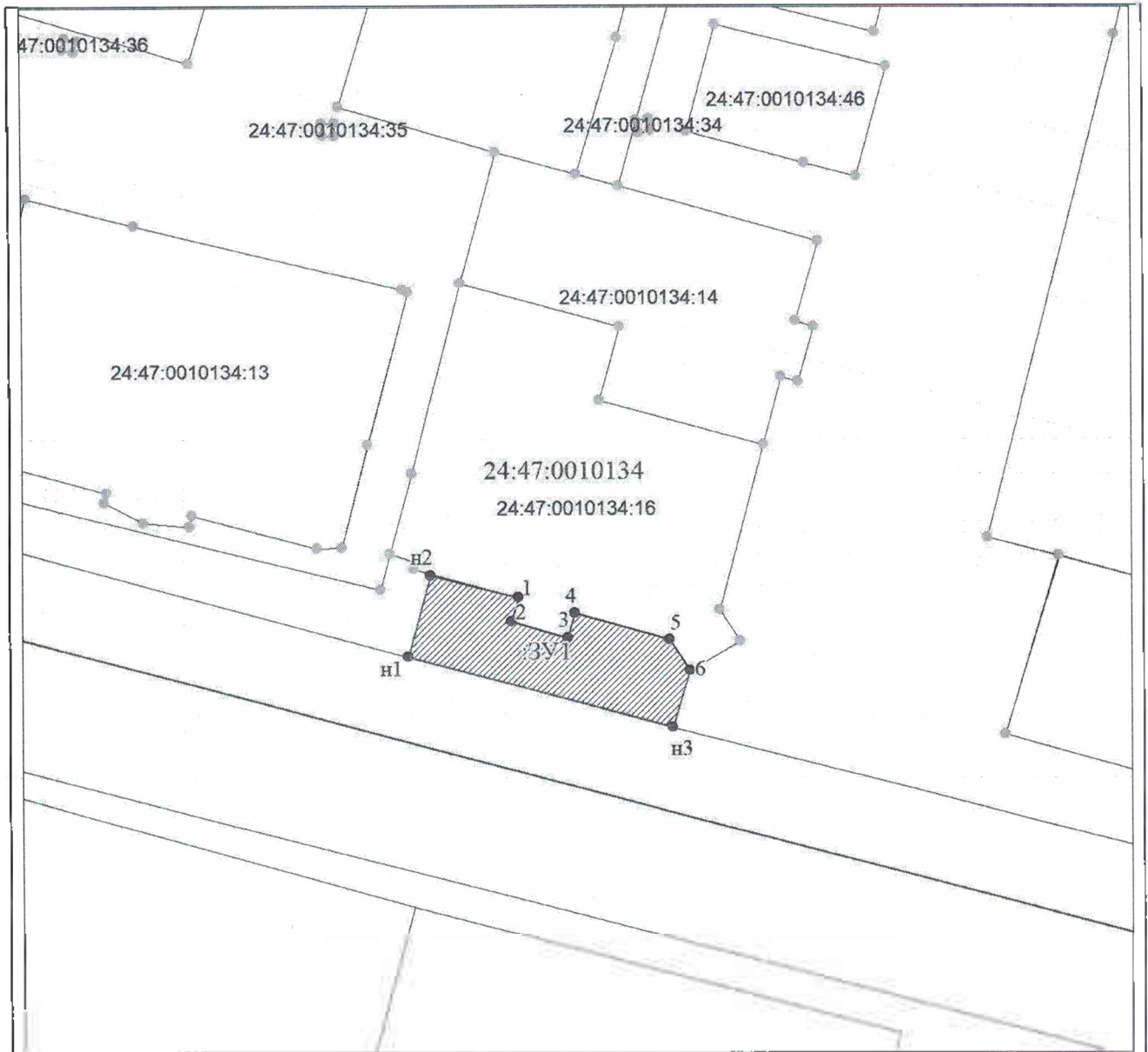
Утверждена постановлением администрации г. Енисейска
(наименование документа об утверждении, включая наименование органа местного самоуправления,
принявшего решение об утверждении схемы) от _____ 2022 № _____

Описание прилегающей территории Магазин «Золото» Деньгина

1. Местоположение прилегающей территории (адресные ориентиры) Красноярский край, г. Енисейск, ул. Ленина, 124
2. Кадастровый номер объекта, по отношению к которому устанавливается прилегающая территория 24:47:0010134:16
3. Сведения о собственнике и (или) ином законном владельце здания, строения, сооружения, земельного участка, а также уполномоченном лице: _____

4 Площадь прилегающей территории: 143 (кв. м)

| Условный номер земельного участка - | | |
|---|---------------|----------|
| Площадь земельного участка 143 м ² | | |
| Обозначение характерных точек границ | Координаты, м | |
| | X | Y |
| 1 | 2 | 3 |
| н1 | 904292.22 | 58709.22 |
| н2 | 904298.87 | 58711.09 |
| 1 | 904297.05 | 58718.16 |
| 2 | 904295.09 | 58717.64 |
| 3 | 904293.76 | 58722.20 |
| 4 | 904295.78 | 58722.77 |
| 5 | 904293.67 | 58730.47 |
| 6 | 904291.12 | 58732.08 |
| н3 | 904286.45 | 58730.69 |
| н1 | 904292.22 | 58709.22 |
| Система координат: МСК167 | | |
| Квартал: 24:47:0010134 | | |



Масштаб 1:500

Условные обозначения:



Вновь образованная часть границы, сведения о которой
достаточны для определения ее местоположения



Граница кадастрового квартала



Обозначение кадастрового квартала



Граница прилегающей территории (ЗУ1)

ОПИСАНИЕ ГРАНИЦ ПРИЛЕГАЮЩЕЙ ТЕРРИТОРИИ

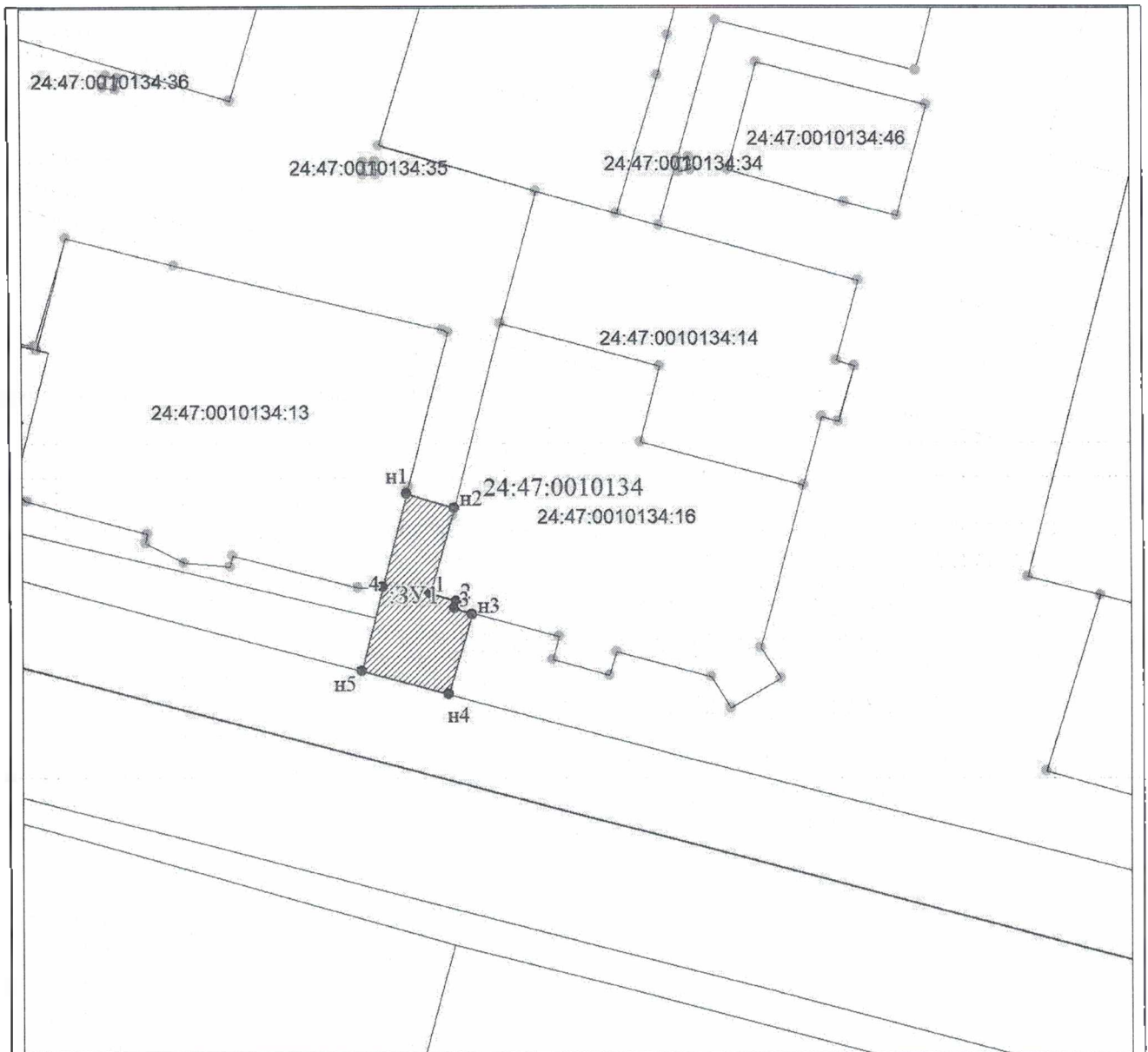
Утверждена постановлением администрации г. Енисейска
(наименование документа об утверждении, включая наименование органа местного самоуправления,
принявшего решение об утверждении схемы) от _____ 2022 № _____

Описание прилегающей территории Выставочный зал «Народные промыслы»

1. Местоположение прилегающей территории (адресные ориентиры) Красноярский край, г. Енисейск, ул. Ленина, 124
2. Кадастровый номер объекта, по отношению к которому устанавливается прилегающая территория 24:47:0010134:16
3. Сведения о собственнике и (или) ином законном владельце здания, строения, сооружения, земельного участка, а также уполномоченном лице: _____

4 Площадь прилегающей территории: 85 (кв. м)

| | | |
|--|---------------|----------|
| Условный номер земельного участка - | | |
| Площадь земельного участка 85 м ² | | |
| Обозначение характерных точек границ | Координаты, м | |
| | X | Y |
| 1 | 2 | 3 |
| н1 | 904308.56 | 58705.83 |
| н2 | 904307.46 | 58709.69 |
| 1 | 904300.55 | 58707.76 |
| 2 | 904299.96 | 58709.85 |
| 3 | 904299.38 | 58709.69 |
| н3 | 904298.87 | 58711.09 |
| н4 | 904292.22 | 58709.22 |
| н5 | 904294.15 | 58702.11 |
| 4 | 904301.06 | 58703.85 |
| н1 | 904308.56 | 58705.83 |
| Система координат: МСК167 | | |
| Квартал: 24:47:0010134 | | |




Масштаб 1:500


Условные обозначения:



Вновь образованная часть границы, сведения о которой
достаточны для определения ее местоположения



Граница кадастрового квартала



Обозначение кадастрового квартала



Граница прилегающей территории (ЗУ1)

ОПИСАНИЕ ГРАНИЦ ПРИЛЕГАЮЩЕЙ ТЕРРИТОРИИ

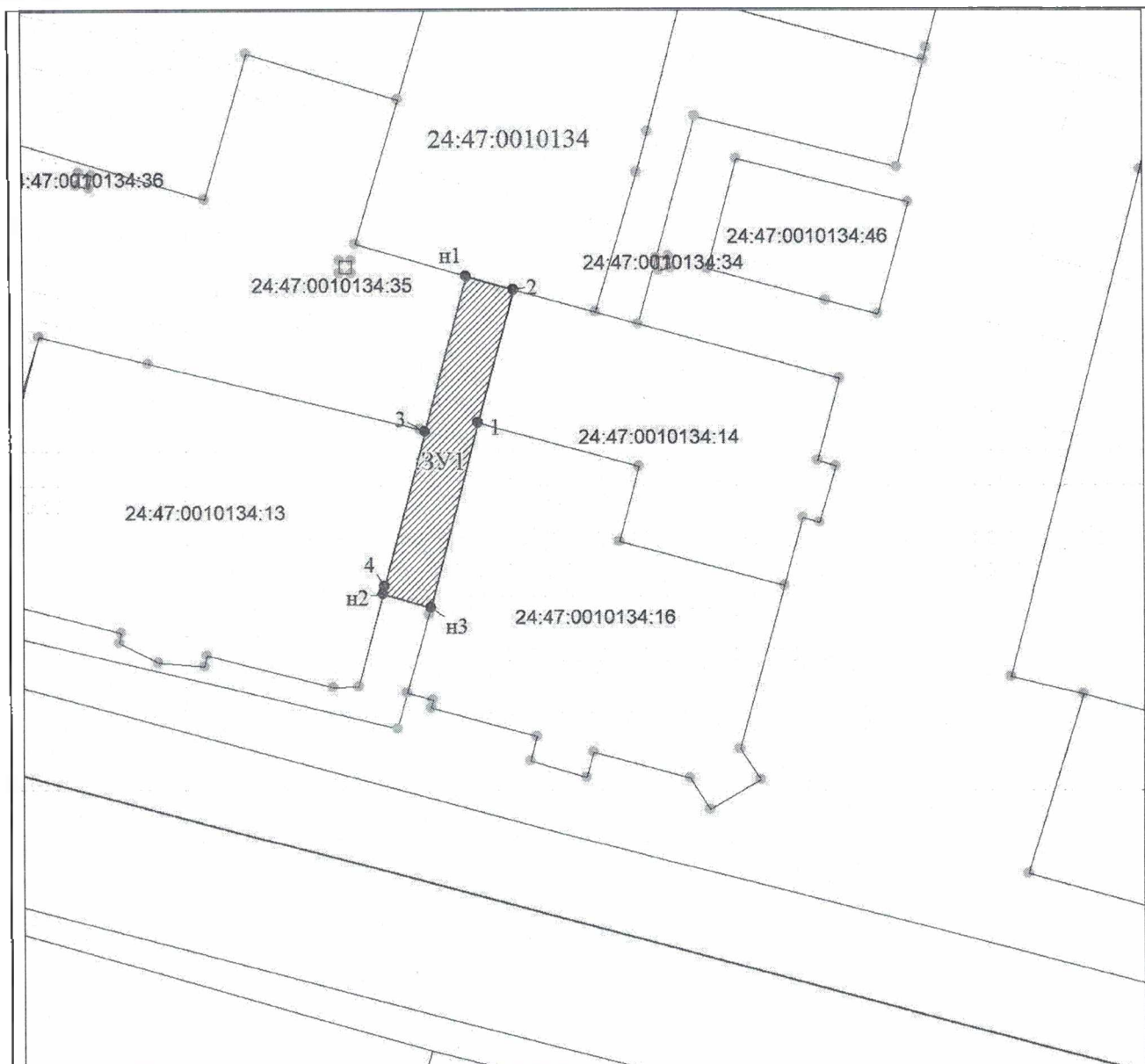
Утверждена постановлением администрации г. Енисейска
(наименование документа об утверждении, включая наименование органа местного самоуправления,
принявшего решение об утверждении схемы) от _____ 2022 № _____

Описание прилегающей территории ГЦН «Доверие»

1. Местоположение прилегающей территории (адресные ориентиры) Красноярский край, г. Енисейск, ул. Ленина, 124
2. Кадастровый номер объекта, по отношению к которому устанавливается прилегающая территория 24:47:0010134:16
3. Сведения о собственнике и (или) ином законном владельце здания, строения, сооружения, земельного участка, а также уполномоченном лице: _____


4 Площадь прилегающей территории: 105 (кв. м)

| | | |
|---|---------------|----------|
| Условный номер земельного участка - | | |
| Площадь земельного участка 105 м ² | | |
| Обозначение характерных точек границ | Координаты, м | |
| | X | Y |
| 1 | 2 | 3 |
| 1 | 904322.25 | 58713.55 |
| 2 | 904332.86 | 58716.47 |
| н1 | 904333.96 | 58712.64 |
| 3 | 904321.56 | 58709.26 |
| 4 | 904309.19 | 58705.96 |
| н2 | 904308.56 | 58705.83 |
| н3 | 904307.46 | 58709.69 |
| 1 | 904322.25 | 58713.55 |
| Система координат: МСК167 | | |
| Квартал: 24:47:0010134 | | |




Масштаб 1:500


Условные обозначения:



Вновь образованная часть границы, сведения о которой
достаточны для определения ее местоположения



Граница кадастрового квартала



Обозначение кадастрового квартала



Граница прилегающей территории (ЗУ1)

ОПИСАНИЕ ГРАНИЦ ПРИЛЕГАЮЩЕЙ ТЕРРИТОРИИ

Утверждена постановлением администрации г. Енисейска
(наименование документа об утверждении, включая наименование органа местного самоуправления,
принявшего решение об утверждении схемы) от _____ 2022 № _____

Описание прилегающей территории Бывшее здание Росреестра

1. Местоположение прилегающей территории (адресные ориентиры) Красноярский край, г. Енисейск, Пожарный, 8
2. Кадастровый номер объекта, по отношению к которому устанавливается прилегающая территория 24:47:0010134:14
3. Сведения о собственнике и (или) ином законном владельце здания, строения, сооружения, земельного участка, а также уполномоченном лице: _____


4 Площадь прилегающей территории: 210 (кв. м)

| | | |
|---|---------------|----------|
| Условный номер земельного участка - | | |
| Площадь земельного участка 210 м ² | | |
| Обозначение характерных точек границ | Координаты, м | |
| | X | Y |
| 1 | 2 | 3 |
| н1 | 904328.43 | 58749.54 |
| н2 | 904335.11 | 58724.24 |
| 1 | 904331.07 | 58723.00 |
| 2 | 904330.13 | 58726.43 |
| 3 | 904325.68 | 58742.59 |
| 4 | 904319.19 | 58740.78 |
| 5 | 904318.75 | 58742.23 |
| 6 | 904314.31 | 58740.95 |
| 7 | 904314.69 | 58739.56 |
| 8 | 904309.22 | 58738.07 |
| н3 | 904307.46 | 58743.75 |
| н1 | 904328.43 | 58749.54 |
| Система координат: МСК167 | | |
| Квартал: 24:47:0010134 | | |




Масштаб 1:500

Условные обозначения:



Вновь образованная часть границы, сведения о которой
достаточны для определения ее местоположения



Граница кадастрового квартала

47:0010132

Обозначение кадастрового квартала



Граница прилегающей территории (ЗУ1)

ОПИСАНИЕ ГРАНИЦ ПРИЛЕГАЮЩЕЙ ТЕРРИТОРИИ

Утверждена постановлением администрации г. Енисейска
(наименование документа об утверждении, включая наименование органа местного самоуправления,
принявшего решение об утверждении схемы) от _____ 2022 № _____

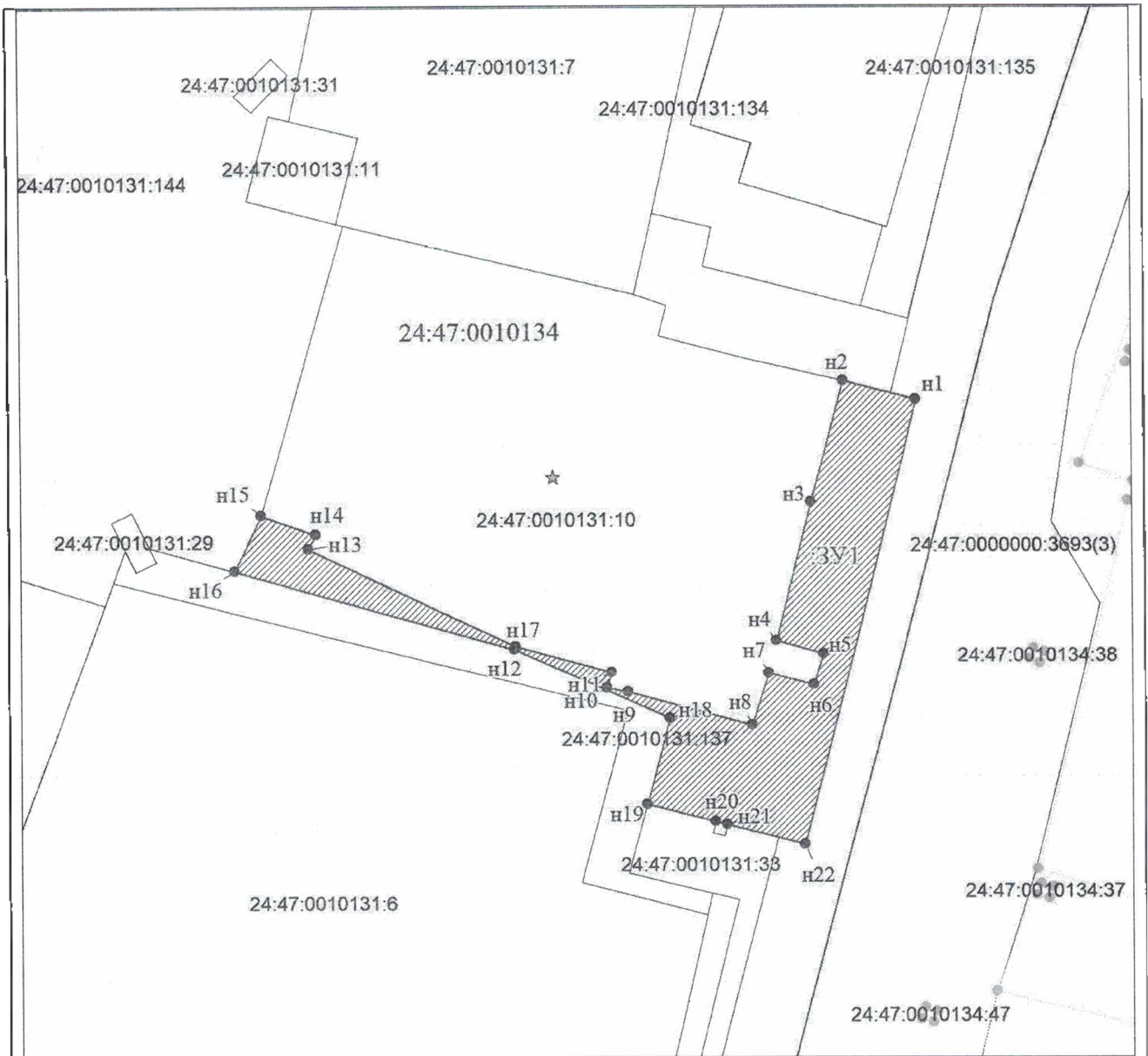
Описание прилегающей территории Кафе «Волна»

1. Местоположение прилегающей территории (адресные ориентиры) Красноярский край, г. Енисейск, ул. Бабкина, 4
2. Кадастровый номер объекта, по отношению к которому устанавливается прилегающая территория 24:47:0010131:10
3. Сведения о собственнике и (или) ином законном владельце здания, строения, сооружения, земельного участка, а также уполномоченном лице: _____

4 Площадь прилегающей территории: 351 (кв. м)


| Условный номер земельного участка - | | |
|---|---------------|----------|
| Площадь земельного участка 351 м ² | | |
| Обозначение характерных точек границ | Координаты, м | |
| | X | Y |
| 1 | 2 | 3 |
| н1 | 904388.22 | 58649.45 |
| н2 | 904389.76 | 58643.54 |
| н3 | 904379.97 | 58640.86 |
| н4 | 904368.80 | 58638.00 |
| н5 | 904367.71 | 58641.78 |
| н6 | 904365.19 | 58641.00 |
| н7 | 904366.15 | 58637.34 |
| н8 | 904361.90 | 58636.00 |
| н9 | 904364.60 | 58625.95 |
| н10 | 904364.91 | 58624.23 |
| н11 | 904366.20 | 58624.60 |
| н12 | 904368.34 | 58616.86 |
| н13 | 904376.26 | 58600.11 |
| н14 | 904377.40 | 58600.75 |
| н15 | 904378.91 | 58596.28 |
| н16 | 904374.45 | 58594.14 |
| н17 | 904368.12 | 58616.76 |
| н18 | 904362.44 | 58629.33 |
| н19 | 904355.36 | 58627.47 |
| н20 | 904353.93 | 58632.99 |
| н21 | 904353.68 | 58633.96 |
| н22 | 904352.02 | 58640.28 |
| н1 | 904388.22 | 58649.45 |

Система координат: МСК167
Квартал: 24:47:0010131




Масштаб 1:500


Условные обозначения:



Вновь образованная часть границы, сведения о которой достаточны для определения ее местоположения



Граница кадастрового квартала



Обозначение кадастрового квартала



Граница прилегающей территории (ЗУ1)

ОПИСАНИЕ ГРАНИЦ ПРИЛЕГАЮЩЕЙ ТЕРРИТОРИИ

Утверждена постановлением администрации г. Енисейска
(наименование документа об утверждении, включая наименование органа местного самоуправления,
принявшего решение об утверждении схемы) от _____ 2022 № _____

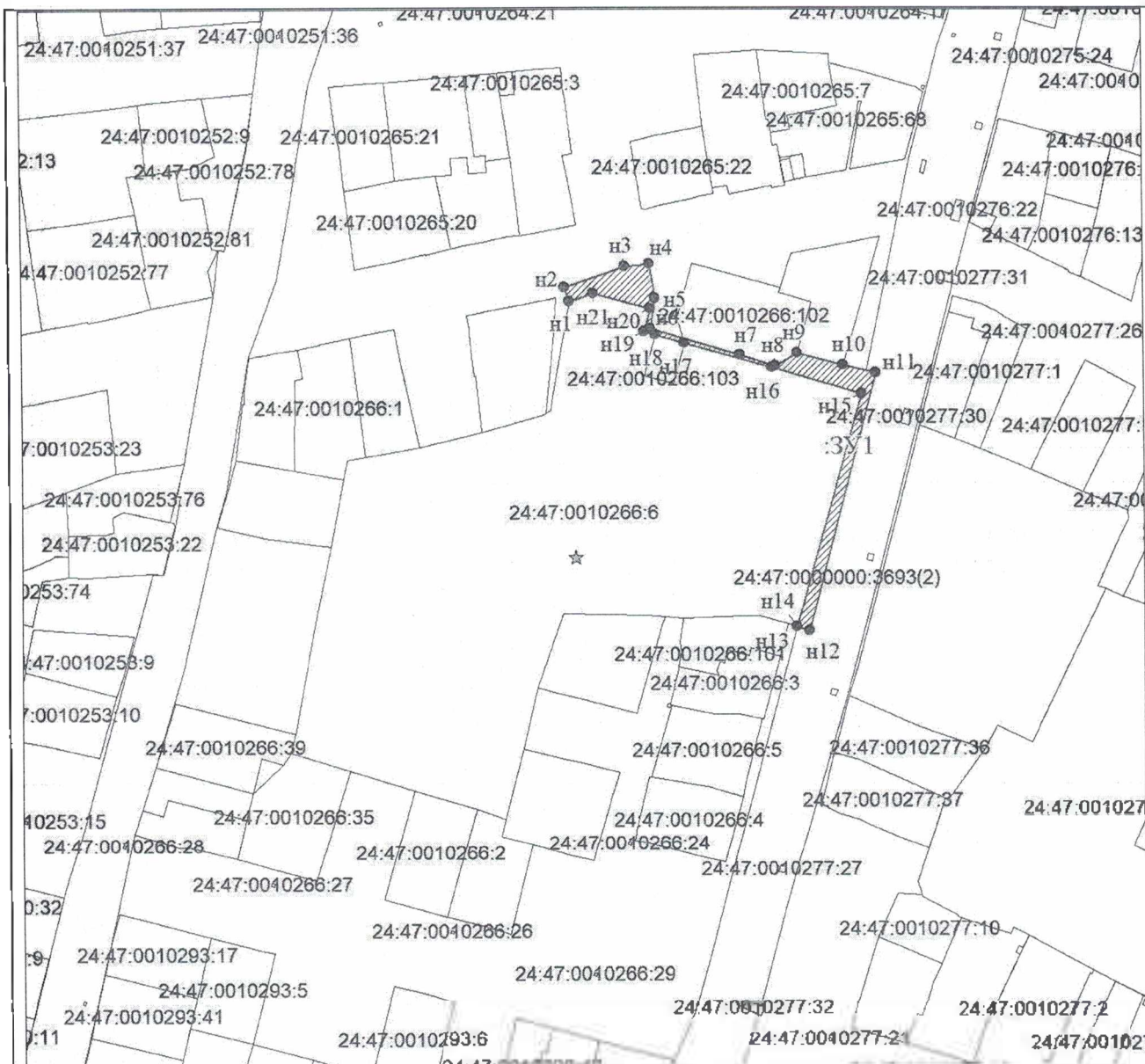
Описание прилегающей территории Школа №2

1. Местоположение прилегающей территории (адресные ориентиры) Красноярский край, г. Енисейск, ул. Бабкина, 46
2. Кадастровый номер объекта, по отношению к которому устанавливается прилегающая территория 24:47:0010266:6
3. Сведения о собственнике и (или) ином законном владельце здания, строения, сооружения, земельного участка, а также уполномоченном лице: _____

4 Площадь прилегающей территории: 787 (кв. м)


| Условный номер земельного участка - | | |
|---|---------------|----------|
| Площадь земельного участка 787 м ² | | |
| Обозначение характерных точек границ | Координаты, м | |
| | X | Y |
| 1 | 2 | 3 |
| н1 | 903478.28 | 58300.56 |
| н2 | 903482.88 | 58298.96 |
| н3 | 903489.46 | 58318.31 |
| н4 | 903490.16 | 58326.19 |
| н5 | 903479.19 | 58328.00 |
| н6 | 903469.70 | 58326.50 |
| н7 | 903460.95 | 58355.04 |
| н8 | 903457.32 | 58366.20 |
| н9 | 903461.48 | 58373.45 |
| н10 | 903457.71 | 58388.03 |
| н11 | 903455.16 | 58398.59 |
| н12 | 903372.78 | 58376.85 |
| н13 | 903374.01 | 58372.82 |
| н14 | 903374.15 | 58372.82 |
| н15 | 903448.49 | 58394.02 |
| н16 | 903456.79 | 58365.27 |
| н17 | 903464.75 | 58337.41 |
| н18 | 903467.47 | 58327.99 |
| н19 | 903468.52 | 58324.35 |
| н20 | 903476.00 | 58326.39 |
| н21 | 903480.89 | 58308.09 |
| н1 | 903478.28 | 58300.56 |

Система координат: МСК167
Квартал: 24:47:0010266



Масштаб 1:2000

Условные обозначения:



Вновь образованная часть границы, сведения о которой достаточны для определения ее местоположения

Граница кадастрового квартала

Обозначение кадастрового квартала

Граница прилегающей территории (ЗУ1)

ОПИСАНИЕ ГРАНИЦ ПРИЛЕГАЮЩЕЙ ТЕРРИТОРИИ

Утверждена постановлением администрации г. Енисейска
(наименование документа об утверждении, включая наименование органа местного самоуправления,
принявшего решение об утверждении схемы) от _____ 2022 № _____

Описание прилегающей территории Детский сад №5

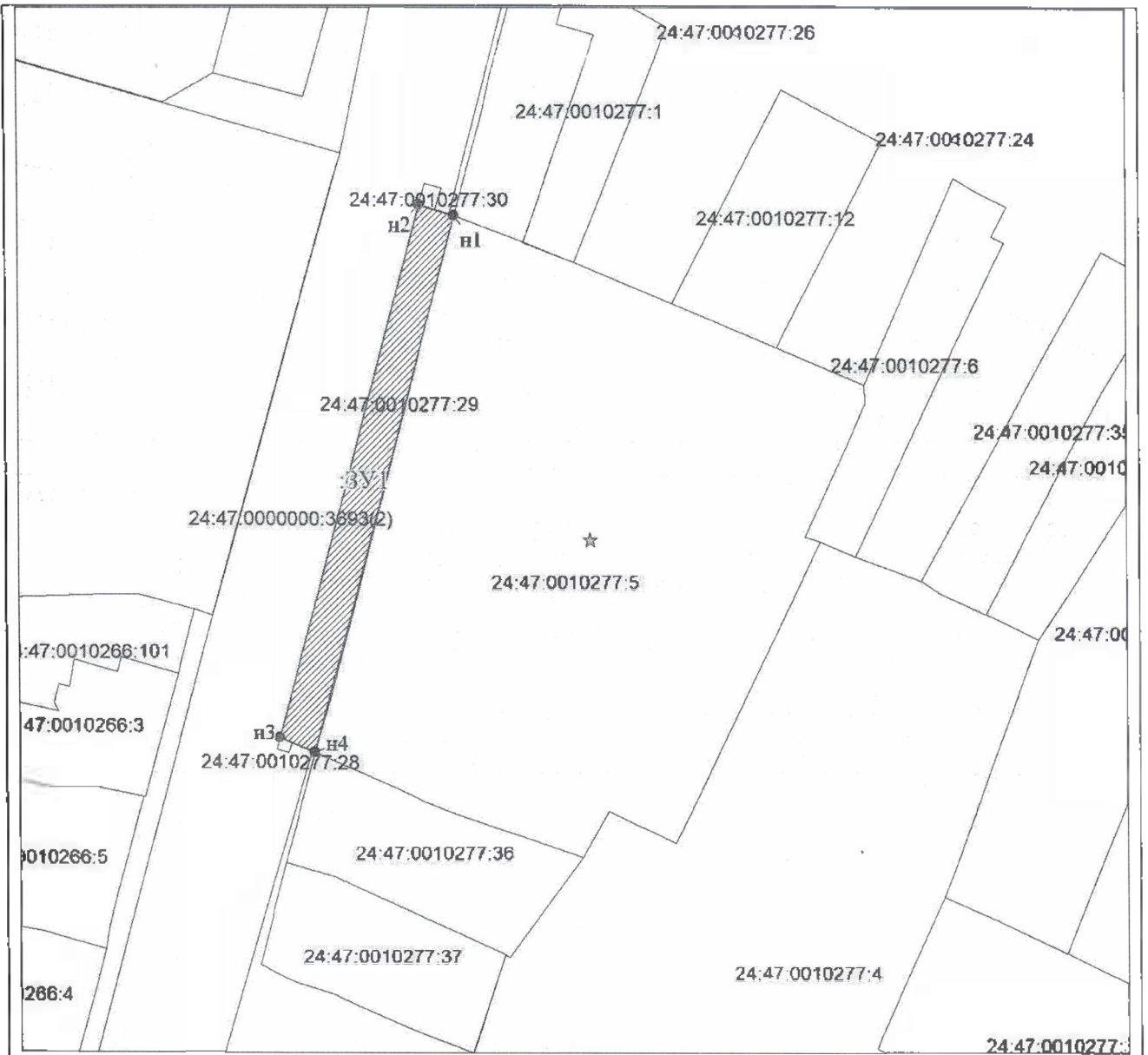
1. Местоположение прилегающей территории (адресные ориентиры) Красноярский край, г. Енисейск, ул. Бабкина, 47

2. Кадастровый номер объекта, по отношению к которому устанавливается прилегающая территория 24:47:0010277:5

3. Сведения о собственнике и (или) ином законном владельце здания, строения, сооружения, земельного участка, а также уполномоченном лице: _____

4 Площадь прилегающей территории: 542 (кв. м)

| | | |
|---|---------------|----------|
| Условный номер земельного участка - | | |
| Площадь земельного участка 542 м ² | | |
| Обозначение характерных точек границ | Координаты, м | |
| | X | Y |
| 1 | 2 | 3 |
| н1 | 903438.40 | 58412.52 |
| н2 | 903440.15 | 58406.79 |
| н3 | 903354.07 | 58383.83 |
| н4 | 903351.65 | 58389.53 |
| н1 | 903438.40 | 58412.52 |
| Система координат: МСК167 | | |
| Квартал: 24:47:0010277 | | |



Масштаб 1:1000

Условные обозначения:



Вновь образованная часть границы, сведения о которой
достаточны для определения ее местоположения



Граница кадастрового квартала



Обозначение кадастрового квартала



Граница прилегающей территории (ЗУ1)

ОПИСАНИЕ ГРАНИЦ ПРИЛЕГАЮЩЕЙ ТЕРРИТОРИИ

Утверждена постановлением администрации г. Енисейска
(наименование документа об утверждении, включая наименование органа местного самоуправления,
принявшего решение об утверждении схемы) от _____ 2022 № _____

Описание прилегающей территории АТП

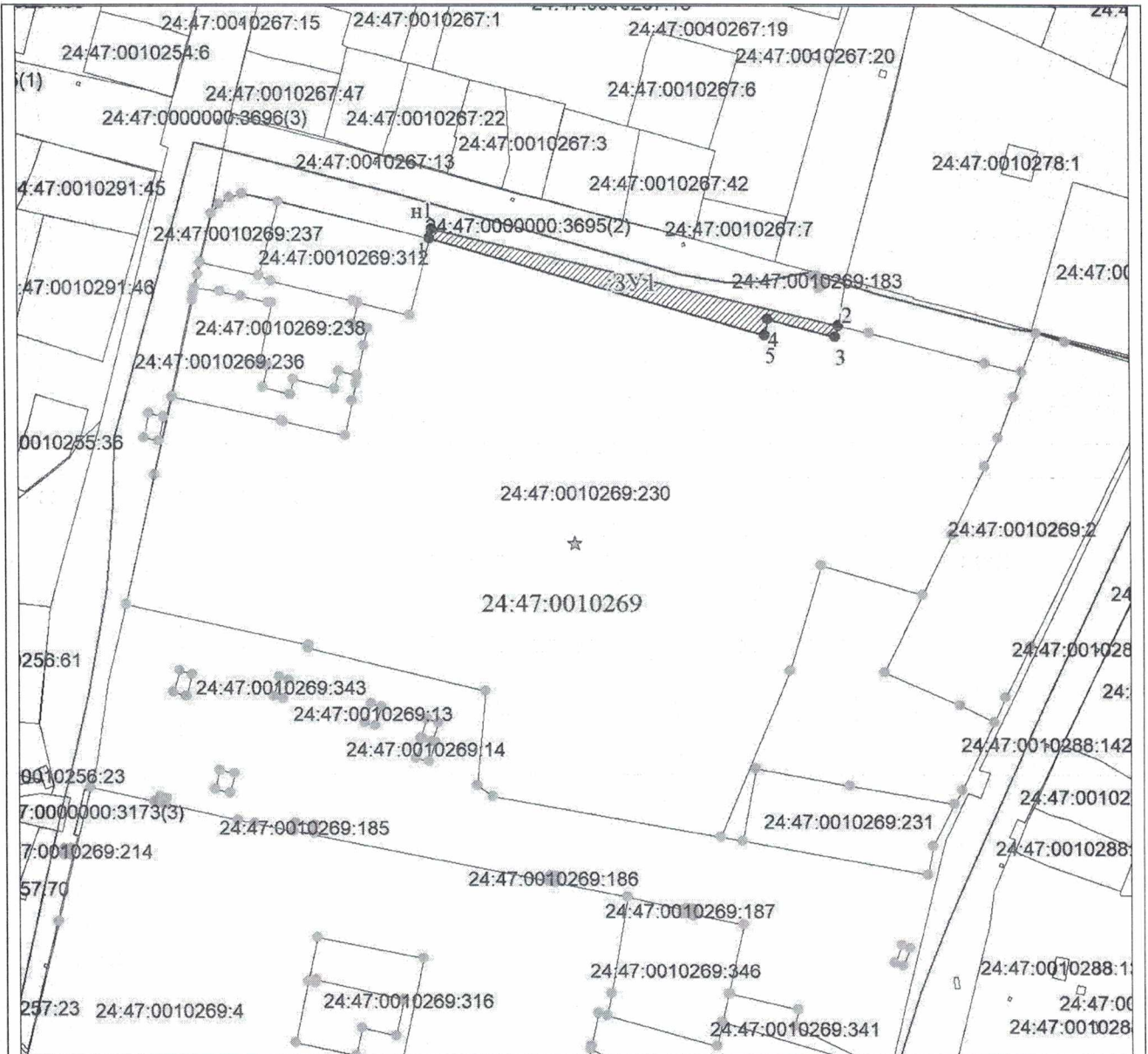
1. Местоположение прилегающей территории (адресные ориентиры) Красноярский край, г. Енисейск, ул. Бабкина, 74

2. Кадастровый номер объекта, по отношению к которому устанавливается прилегающая территория 24:47:0010269:230

3. Сведения о собственнике и (или) ином законном владельце здания, строения, сооружения, земельного участка, а также уполномоченном лице: _____


4 Площадь прилегающей территории: 731 (кв. м)

| | | |
|---|---------------|----------|
| Условный номер земельного участка - | | |
| Площадь земельного участка 731 м ² | | |
| Обозначение характерных точек границ | Координаты, м | |
| | X | Y |
| 1 | 2 | 3 |
| 1 | 903104.85 | 58184.20 |
| n1 | 903107.94 | 58185.04 |
| 2 | 903077.18 | 58316.35 |
| 3 | 903073.57 | 58315.44 |
| 4 | 903079.14 | 58293.45 |
| 5 | 903074.15 | 58292.40 |
| 1 | 903104.85 | 58184.20 |
| Система координат: 167 | | |
| Квартал: 24:47:0010269 | | |



Масштаб 1:2000

Условные обозначения:



Вновь образованная часть границы, сведения о которой достаточны для определения ее местоположения

Граница кадастрового квартала

Обозначение кадастрового квартала

Граница прилегающей территории (ЗУ1)

ОПИСАНИЕ ГРАНИЦ ПРИЛЕГАЮЩЕЙ ТЕРРИТОРИИ

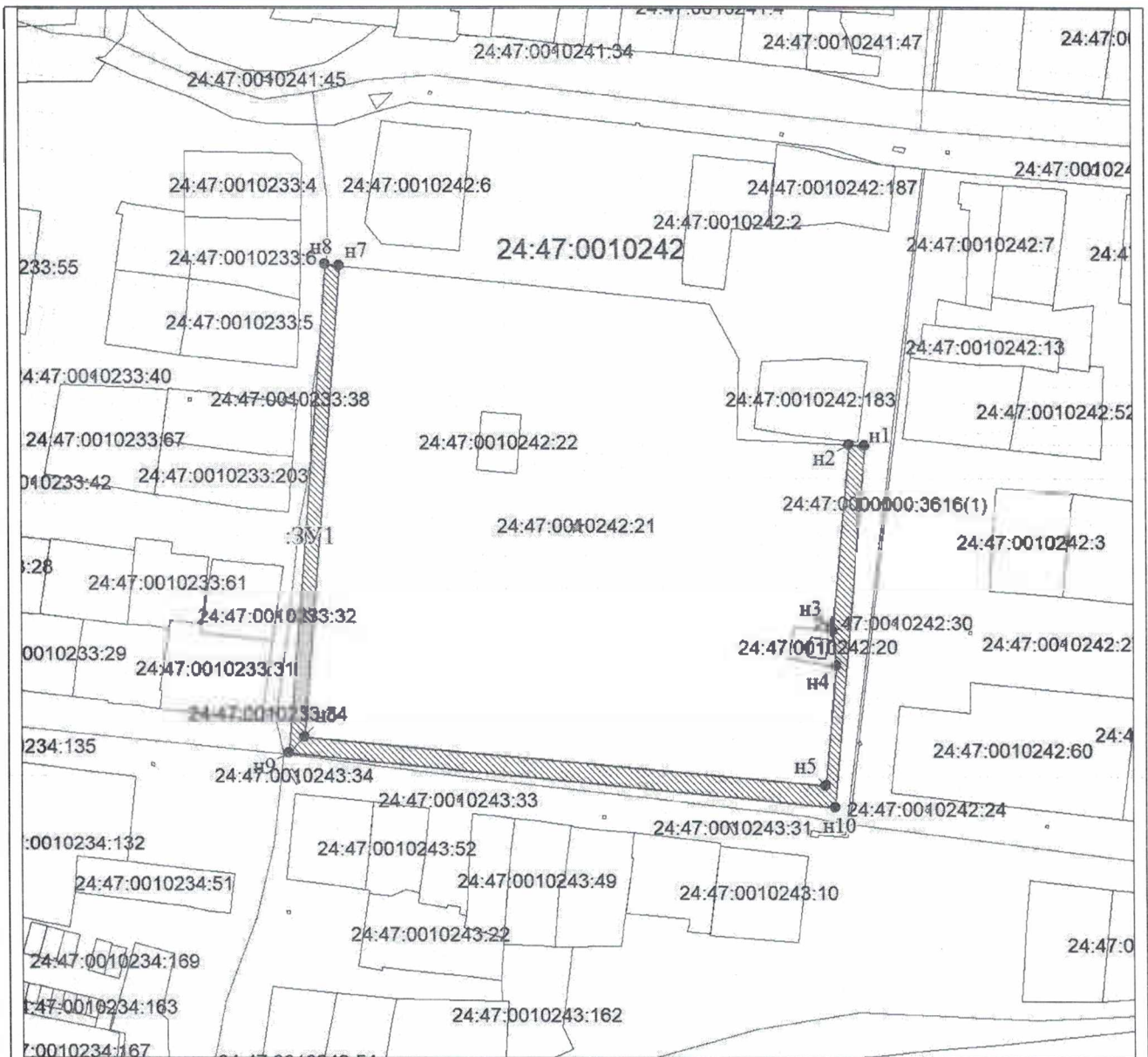
Утверждена постановлением администрации г. Енисейска
(наименование документа об утверждении, включая наименование органа местного самоуправления,
принявшего решение об утверждении схемы) от _____ 2022 № _____

Описание прилегающей территории Школа №9

1. Местоположение прилегающей территории (адресные ориентиры) Красноярский край, г. Енисейск, ул. Вейнбаума, 52
2. Кадастровый номер объекта, по отношению к которому устанавливается прилегающая территория 24:47:0010242:21
3. Сведения о собственнике и (или) ином законном владельце здания, строения, сооружения, земельного участка, а также уполномоченном лице: _____

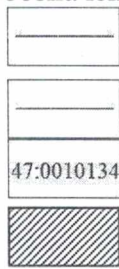
4 Площадь прилегающей территории: 2322 (кв. м)

| Условный номер земельного участка - | | |
|--|---------------|----------|
| Площадь земельного участка 2322 м ² | | |
| Обозначение характерных точек границ | Координаты, м | |
| | X | Y |
| 1 | 2 | 3 |
| н1 | 903672.47 | 57755.61 |
| н2 | 903672.90 | 57750.51 |
| н3 | 903612.20 | 57745.02 |
| н4 | 903600.79 | 57746.18 |
| н5 | 903562.32 | 57742.62 |
| н6 | 903577.75 | 57573.80 |
| н7 | 903730.25 | 57585.71 |
| н8 | 903730.69 | 57581.20 |
| н9 | 903572.55 | 57568.71 |
| н10 | 903555.12 | 57745.61 |
| н1 | 903672.47 | 57755.61 |
| н1 | 903672.47 | 57755.61 |
| Система координат: МСК167 | | |
| Квартал: 24:47:0010242 | | |



Масштаб 1:2000

Условные обозначения:



Вновь образованная часть границы, сведения о которой
достаточны для определения ее местоположения

Граница кадастрового квартала

Обозначение кадастрового квартала

Граница прилегающей территории (ЗУ1)

ОПИСАНИЕ ГРАНИЦ ПРИЛЕГАЮЩЕЙ ТЕРРИТОРИИ

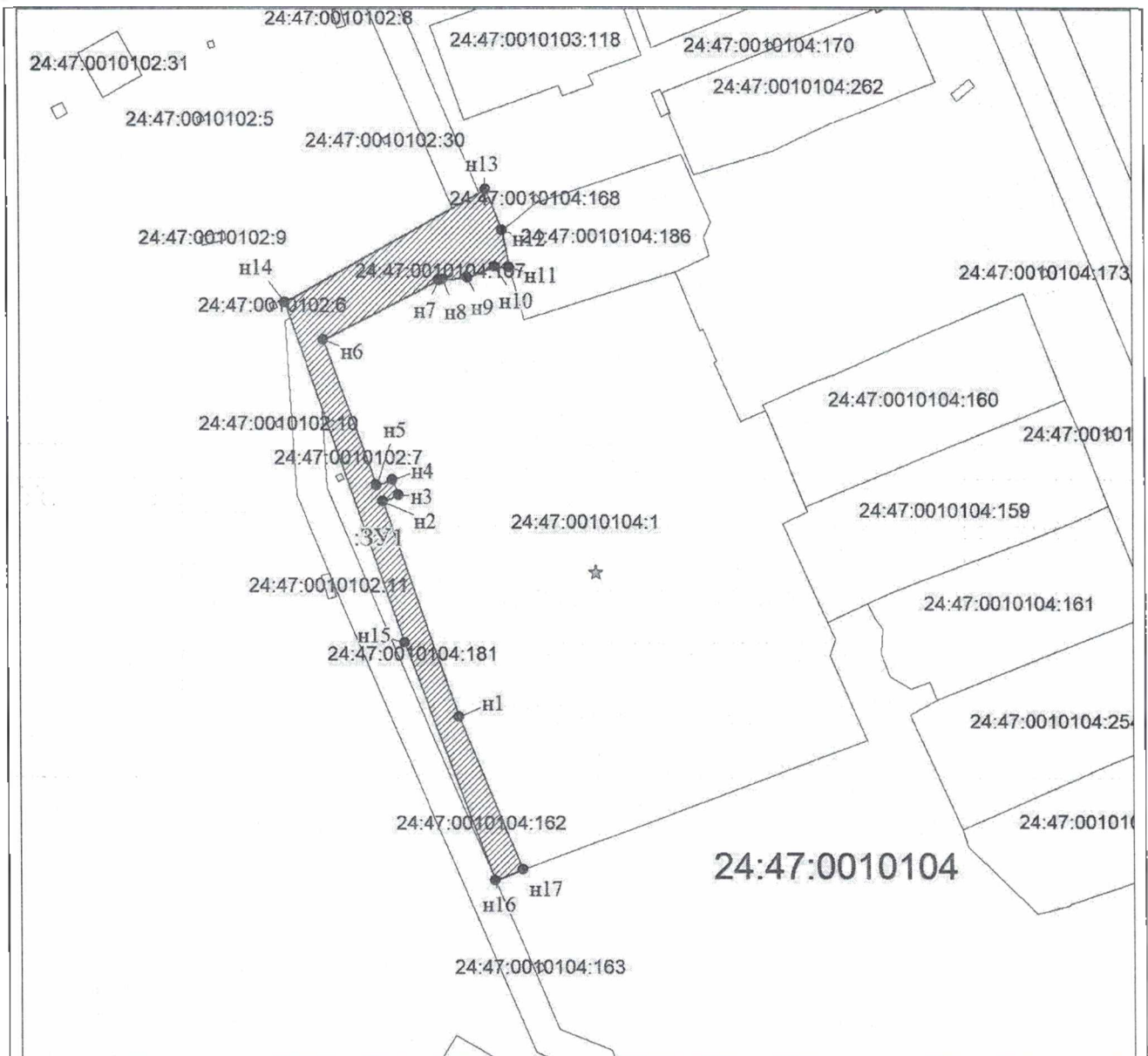
Утверждена постановлением администрации г. Енисейска
(наименование документа об утверждении, включая наименование органа местного самоуправления,
принявшего решение об утверждении схемы) от _____ 2022 № _____

Описание прилегающей территории Детский сад №11

1. Местоположение прилегающей территории (адресные ориентиры) Красноярский край, г. Енисейск, ул. Гастелло, 10
2. Кадастровый номер объекта, по отношению к которому устанавливается прилегающая территория 24:47:0010104:1
3. Сведения о собственнике и (или) ином законном владельце здания, строения, сооружения, земельного участка, а также уполномоченном лице: _____


4 Площадь прилегающей территории: 741 (кв. м)

| Условный номер земельного участка - | | |
|---|---------------|----------|
| Площадь земельного участка 741 м ² | | |
| Обозначение характерных точек границ | Координаты, м | |
| | X | Y |
| 1 | 2 | 3 |
| н1 | 905067.77 | 54077.07 |
| н2 | 905102.53 | 54064.87 |
| н3 | 905103.46 | 54067.45 |
| н4 | 905105.96 | 54066.43 |
| н5 | 905105.06 | 54063.95 |
| н6 | 905128.25 | 54055.36 |
| н7 | 905137.84 | 54074.02 |
| н8 | 905137.89 | 54074.64 |
| н9 | 905138.22 | 54078.81 |
| н10 | 905139.98 | 54083.03 |
| н11 | 905139.86 | 54085.43 |
| н12 | 905145.79 | 54084.36 |
| н13 | 905152.47 | 54081.62 |
| н14 | 905134.21 | 54049.10 |
| н15 | 905079.86 | 54068.40 |
| н16 | 905040.96 | 54082.78 |
| н17 | 905042.77 | 54087.29 |
| н1 | 905067.77 | 54077.07 |
| Система координат: МСК167 | | |
| Квартал: 24:47:0010104 | | |



Масштаб 1:1000

Условные обозначения:



Вновь образованная часть границы, сведения о которой
достаточны для определения ее местоположения

Граница кадастрового квартала

Обозначение кадастрового квартала

Граница прилегающей территории (ЗУ1)

ОПИСАНИЕ ГРАНИЦ ПРИЛЕГАЮЩЕЙ ТЕРРИТОРИИ

Утверждена постановлением администрации г. Енисейска
(наименование документа об утверждении, включая наименование органа местного самоуправления,
принявшего решение об утверждении схемы) от _____ 2022 № _____

Описание прилегающей территории Межшкольный комбинат

1. Местоположение прилегающей территории (адресные ориентиры) Красноярский край, г. Енисейск, ул. Диктатуры Пролетариата, 3
2. Кадастровый номер объекта, по отношению к которому устанавливается прилегающая территория 24:47:0010135:3
3. Сведения о собственнике и (или) ином законном владельце здания, строения, сооружения, земельного участка, а также уполномоченном лице: _____


4 Площадь прилегающей территории: 243 (кв. м)

| | | |
|---|---------------|----------|
| Условный номер земельного участка - | | |
| Площадь земельного участка 243 м ² | | |
| Обозначение характерных точек границ | Координаты, м | |
| | X | Y |
| 1 | 2 | 3 |
| н1 | 904328.74 | 59055.99 |
| н2 | 904330.45 | 59048.72 |
| н3 | 904300.48 | 59040.46 |
| н4 | 904298.10 | 59048.03 |
| н5 | 904303.81 | 59049.58 |
| н6 | 904320.05 | 59053.82 |
| н1 | 904328.74 | 59055.99 |
| Система координат: МСК167 | | |
| Квартал: 24:47:0010135 | | |



Масштаб 1:500

Условные обозначения:



Вновь образованная часть границы, сведения о которой
достаточны для определения ее местоположения

Граница кадастрового квартала

Обозначение кадастрового квартала

Граница прилегающей территории (ЗУ1)

ОПИСАНИЕ ГРАНИЦ ПРИЛЕГАЮЩЕЙ ТЕРРИТОРИИ

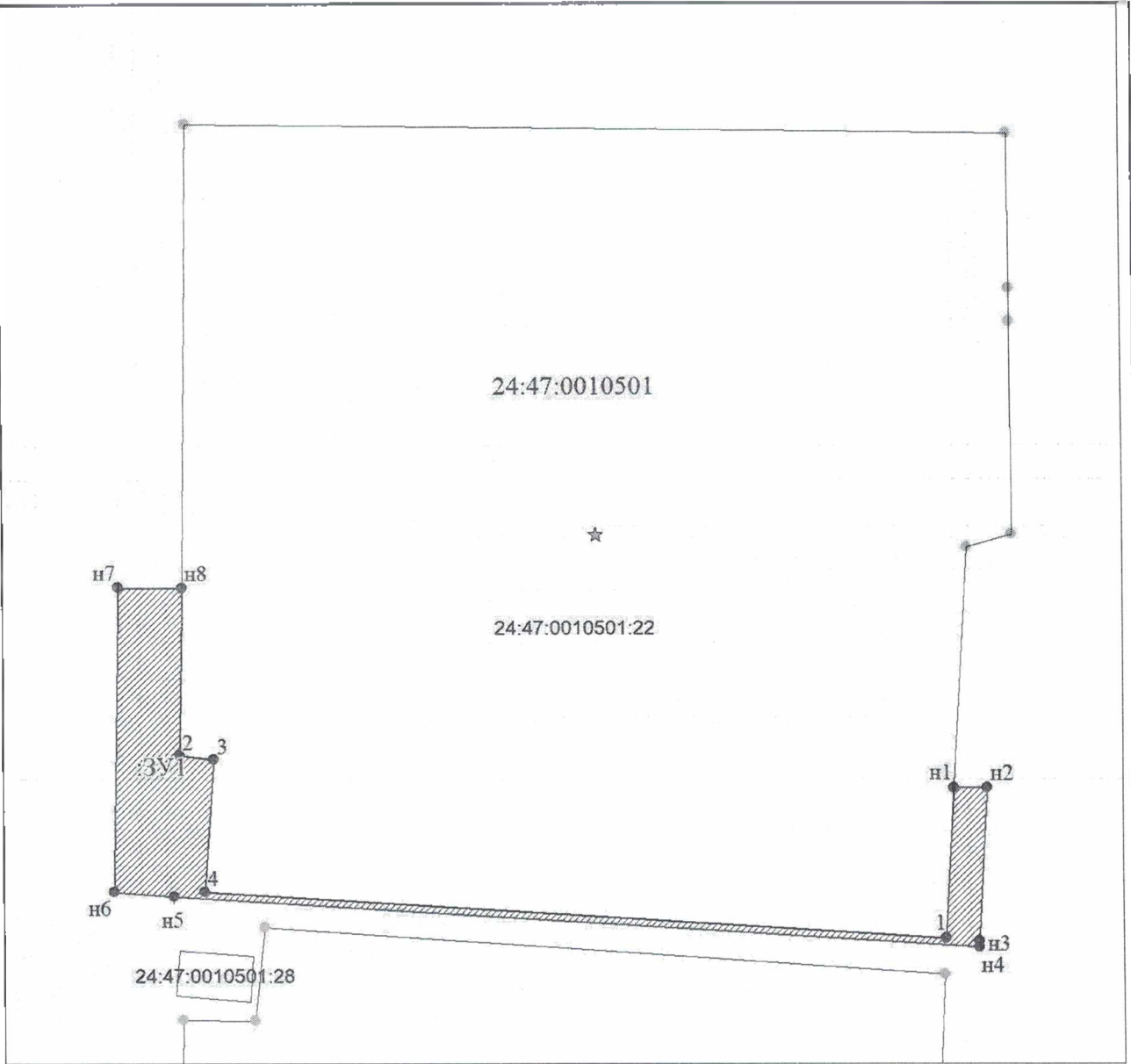
Утверждена постановлением администрации г. Енисейска
(наименование документа об утверждении, включая наименование органа местного самоуправления,
принявшего решение об утверждении схемы) от _____ 2022 № _____

Описание прилегающей территории Детский сад №9 «Звездочка»

1. Местоположение прилегающей территории (адресные ориентиры) Красноярский край, г. Енисейск, ул. ДОС.1/110
2. Кадастровый номер объекта, по отношению к которому устанавливается прилегающая территория 24:47:0010501:22
3. Сведения о собственнике и (или) ином законном владельце здания, строения, сооружения, земельного участка, а также уполномоченном лице: _____


4 Площадь прилегающей территории: 891 (кв. м)

| | | |
|---|---------------|----------|
| Условный номер земельного участка - | | |
| Площадь земельного участка 891 м ² | | |
| Обозначение характерных точек границ | Координаты, м | |
| | X | Y |
| 1 | 2 | 3 |
| 1 | 903530.19 | 63282.47 |
| н1 | 903554.65 | 63283.88 |
| н2 | 903554.65 | 63289.20 |
| н3 | 903529.76 | 63287.78 |
| н4 | 903528.78 | 63287.73 |
| н5 | 903536.96 | 63158.40 |
| н6 | 903537.70 | 63148.74 |
| н7 | 903587.06 | 63149.67 |
| н8 | 903587.04 | 63159.91 |
| 2 | 903559.76 | 63159.48 |
| 3 | 903559.19 | 63164.97 |
| 4 | 903537.76 | 63163.42 |
| 1 | 903530.19 | 63282.47 |
| Система координат: МСК167 | | |
| Квартал: 24:47:0010501 | | |



Масштаб 1:1000

Условные обозначения:



- Вновь образованная часть границы, сведения о которой достаточны для определения ее местоположения
- Граница кадастрового квартала
- Обозначение кадастрового квартала
- Граница прилегающей территории (ЗУ1)

ОПИСАНИЕ ГРАНИЦ ПРИЛЕГАЮЩЕЙ ТЕРРИТОРИИ

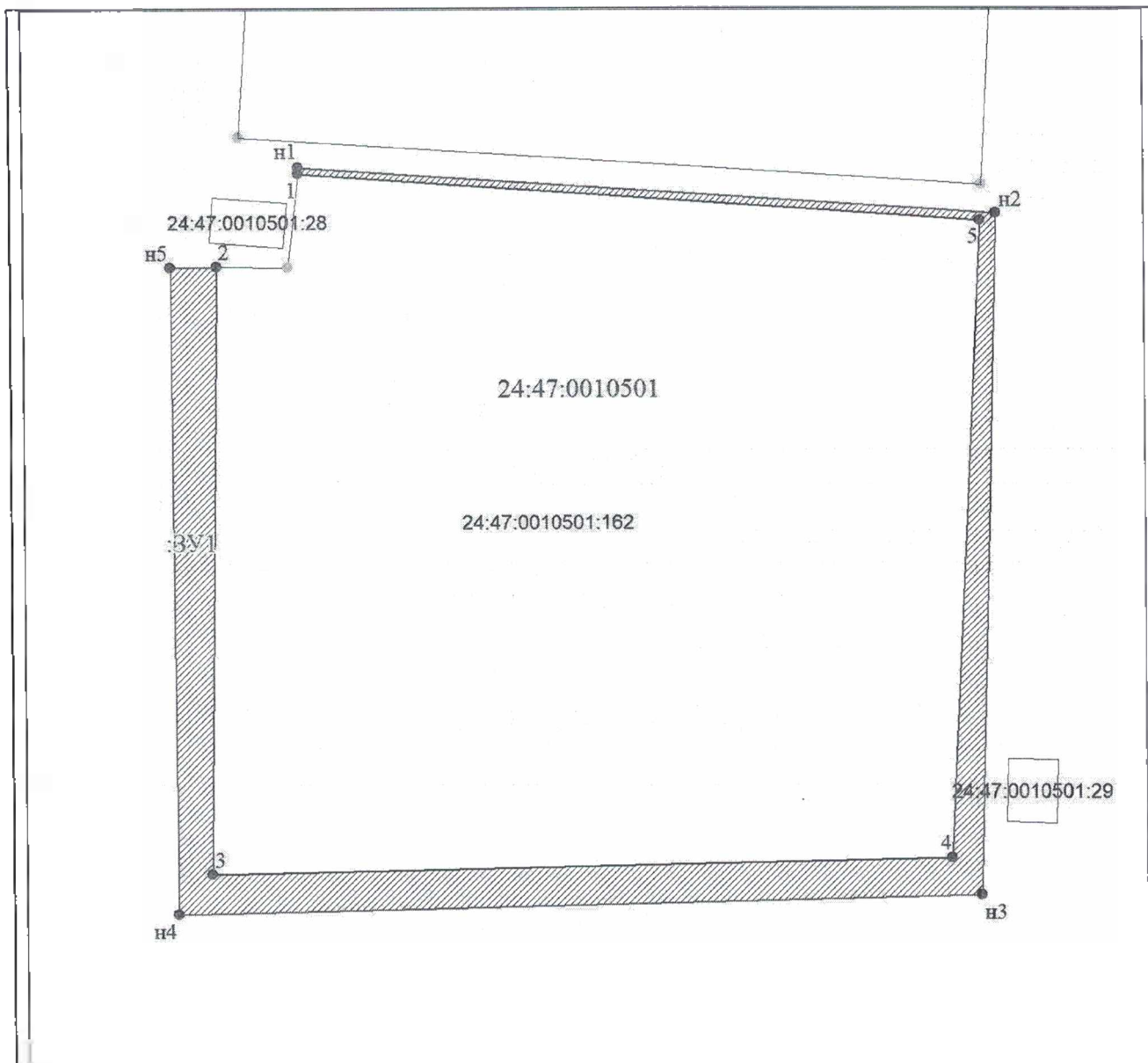
Утверждена постановлением администрации г. Енисейска
(наименование документа об утверждении, включая наименование органа местного самоуправления,
принявшего решение об утверждении схемы) от _____ 2022 № _____

Описание прилегающей территории Школа №7

1. Местоположение прилегающей территории (адресные ориентиры) Красноярский край, г. Енисейск, ул. ДОС, 7
2. Кадастровый номер объекта, по отношению к которому устанавливается прилегающая территория 24:47:0010501:162
3. Сведения о собственнике и (или) ином законном владельце здания, строения, сооружения, земельного участка, а также уполномоченном лице: _____


4 Площадь прилегающей территории: 1953 (кв. м)

| | | |
|--|---------------|----------|
| Условный номер земельного участка - | | |
| Площадь земельного участка 1953 м ² | | |
| Обозначение характерных точек границ | Координаты, м | |
| | X | Y |
| 1 | 2 | 3 |
| 1 | 903531.95 | 63172.94 |
| n1 | 903533.05 | 63173.04 |
| n2 | 903525.67 | 63284.76 |
| n3 | 903416.51 | 63281.90 |
| n4 | 903413.38 | 63152.85 |
| n5 | 903517.04 | 63152.27 |
| 2 | 903517.13 | 63159.71 |
| 3 | 903419.78 | 63158.38 |
| 4 | 903422.53 | 63277.16 |
| 5 | 903524.44 | 63282.19 |
| 1 | 903531.95 | 63172.94 |
| Система координат: МСК167 | | |
| Квартал: 24:47:0010501 | | |




Масштаб 1:1000


Условные обозначения:



Вновь образованная часть границы, сведения о которой достаточны для определения ее местоположения



Граница кадастрового квартала



Обозначение кадастрового квартала



Граница прилегающей территории (3У1)

ОПИСАНИЕ ГРАНИЦ ПРИЛЕГАЮЩЕЙ ТЕРРИТОРИИ

Утверждена постановлением администрации г. Енисейска
(наименование документа об утверждении, включая наименование органа местного самоуправления,
принявшего решение об утверждении схемы) от _____ 2022 № _____

Описание прилегающей территории Управление культуры

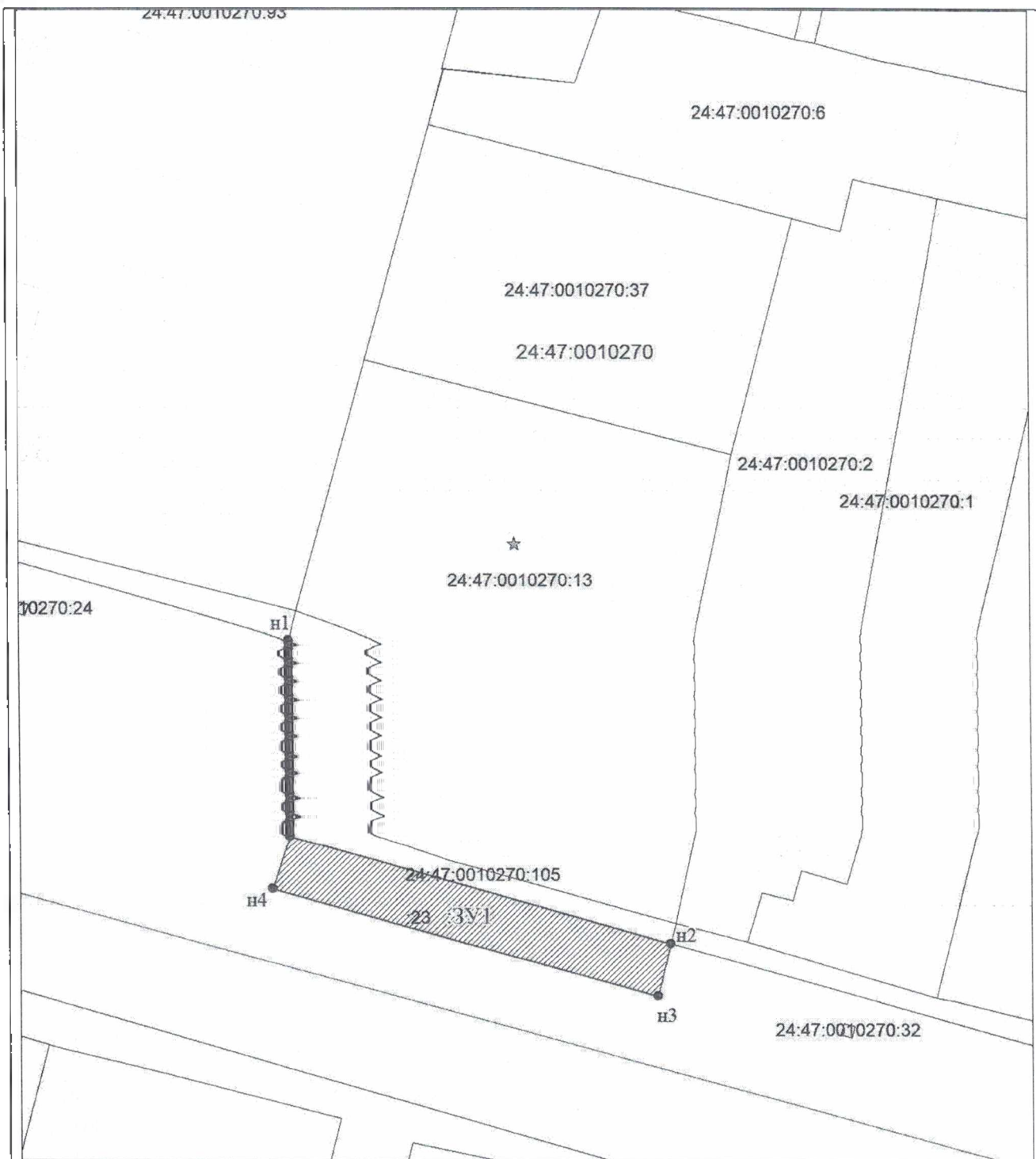
1. Местоположение прилегающей территории (адресные ориентиры) Красноярский край, г. Енисейск, ул. Кирова, 80

2. Кадастровый номер объекта, по отношению к которому устанавливается прилегающая территория 24:47:0010270:13, 24:47:0010270:105, 24:47:0010270:37

3. Сведения о собственнике и (или) ином законном владельце здания, строения, сооружения, земельного участка, а также уполномоченном лице: _____


4 Площадь прилегающей территории: 177 (кв. м)

| | | |
|---|---------------|----------|
| Условный номер земельного участка - | | |
| Площадь земельного участка 177 м ² | | |
| Обозначение характерных точек границ | Координаты, м | |
| | X | Y |
| 1 | 2 | 3 |
| н1 | 904141.09 | 58807.41 |
| н2 | 904131.45 | 58841.27 |
| н3 | 904126.64 | 58840.12 |
| н4 | 904136.31 | 58805.82 |
| н1 | 904141.09 | 58807.41 |
| Система координат: МСК167 | | |
| Квартал: 24:47:0010270 | | |



Масштаб 1:500


Условные обозначения:



Вновь образованная часть границы, сведения о которой достаточны для определения ее местоположения



Граница кадастрового квартала



Обозначение кадастрового квартала



Граница прилегающей территории (ЗУ1)

ОПИСАНИЕ ГРАНИЦ ПРИЛЕГАЮЩЕЙ ТЕРРИТОРИИ

Утверждена постановлением администрации г. Енисейска
(наименование документа об утверждении, включая наименование органа местного самоуправления,
принявшего решение об утверждении схемы) от _____ 2022 № _____

Описание прилегающей территории Детская библиотека

1. Местоположение прилегающей территории (адресные ориентиры) Красноярский край, г. Енисейск, ул. Ленина, 110

2. Кадастровый номер объекта, по отношению к которому устанавливается прилегающая территория 24:47:0010135:15

3. Сведения о собственнике и (или) ином законном владельце здания, строения, сооружения, земельного участка, а также уполномоченном лице: _____

4 Площадь прилегающей территории: 322 (кв. м)

| | | |
|---|---------------|----------|
| Условный номер земельного участка - | | |
| Площадь земельного участка 322 м ² | | |
| Обозначение характерных точек границ | Координаты, м | |
| | X | Y |
| 1 | 2 | 3 |
| н1 | 904232.19 | 59084.46 |
| н2 | 904233.67 | 59078.59 |
| н3 | 904211.42 | 59074.11 |
| н4 | 904201.71 | 59071.41 |
| н5 | 904205.31 | 59058.08 |
| н6 | 904197.96 | 59056.19 |
| н7 | 904192.97 | 59074.64 |
| н1 | 904232.19 | 59084.46 |
| Система координат: МСК167 | | |
| Квартал: 24:47:0010135 | | |

ОПИСАНИЕ ГРАНИЦ ПРИЛЕГАЮЩЕЙ ТЕРРИТОРИИ

Утверждена постановлением администрации г. Енисейска
(наименование документа об утверждении, включая наименование органа местного самоуправления,
принявшего решение об утверждении схемы) от _____ 2022 № _____

Описание прилегающей территории Хореографическая школа

1. Местоположение прилегающей территории (адресные ориентиры) Красноярский край, г. Енисейск, ул. Ленина, 112
2. Кадастровый номер объекта, по отношению к которому устанавливается прилегающая территория 24:47:0010135:16
3. Сведения о собственнике и (или) ином законном владельце здания, строения, сооружения, земельного участка, а также уполномоченном лице: _____

4 Площадь прилегающей территории: 151 (кв. м)

| | | |
|---|---------------|----------|
| Условный номер земельного участка - | | |
| Площадь земельного участка 151 м ² | | |
| Обозначение характерных точек границ | Координаты, м | |
| | X | Y |
| 1 | 2 | 3 |
| н1 | 904237.78 | 59054.47 |
| н2 | 904238.83 | 59055.00 |
| н3 | 904237.57 | 59059.79 |
| н4 | 904239.08 | 59060.29 |
| н5 | 904239.13 | 59060.76 |
| н6 | 904239.45 | 59060.83 |
| н7 | 904244.82 | 59062.51 |
| н8 | 904243.57 | 59054.12 |
| н9 | 904209.01 | 59044.41 |
| н10 | 904207.92 | 59048.23 |
| н11 | 904219.02 | 59051.14 |
| н12 | 904231.07 | 59054.53 |
| н13 | 904231.65 | 59052.77 |
| н1 | 904237.78 | 59054.47 |
| Система координат: МСК167 | | |
| Квартал: 24:47:0010135 | | |



Масштаб 1:500

Условные обозначения:



Вновь образованная часть границы, сведения о которой достаточны для определения ее местоположения



Граница кадастрового квартала



Обозначение кадастрового квартала



Граница прилегающей территории (ЗУ1)

ОПИСАНИЕ ГРАНИЦ ПРИЛЕГАЮЩЕЙ ТЕРРИТОРИИ

Утверждена постановлением администрации г. Енисейска
(наименование документа об утверждении, включая наименование органа местного самоуправления,
принявшего решение об утверждении схемы) от _____ 2022 № _____

Описание прилегающей территории Аптека на Ленина 112

1. Местоположение прилегающей территории (адресные ориентиры) Красноярский край, г. Енисейск, ул. Ленина, 112
2. Кадастровый номер объекта, по отношению к которому устанавливается прилегающая территория 24:47:0010135:16
3. Сведения о собственнике и (или) ином законном владельце здания, строения, сооружения, земельного участка, а также уполномоченном лице: _____


4 Площадь прилегающей территории: 107 (кв. м)

| | | |
|---|---------------|----------|
| Условный номер земельного участка - | | |
| Площадь земельного участка 107 м ² | | |
| Обозначение характерных точек границ | Координаты, м | |
| | X | Y |
| 1 | 2 | 3 |
| n1 | 904209.01 | 59044.41 |
| n2 | 904207.92 | 59048.23 |
| n3 | 904205.31 | 59058.08 |
| n4 | 904198.02 | 59055.95 |
| n5 | 904201.64 | 59042.37 |
| n1 | 904209.01 | 59044.41 |
| Система координат: МСК167 | | |
| Квартал: 24:47:0010135 | | |



Масштаб 1:500

Условные обозначения:



Вновь образованная часть границы, сведения о которой
достаточны для определения ее местоположения

Граница кадастрового квартала

Обозначение кадастрового квартала

Граница прилегающей территории (ЗУ1)

ОПИСАНИЕ ГРАНИЦ ПРИЛЕГАЮЩЕЙ ТЕРРИТОРИИ

Утверждена постановлением администрации г. Енисейска
(наименование документа об утверждении, включая наименование органа местного самоуправления,
принявшего решение об утверждении схемы) от _____ 2022 № _____

Описание прилегающей территории Культурный центр

1. Местоположение прилегающей территории (адресные ориентиры) Красноярский край, г. Енисейск, ул.Ленина, 130
2. Кадастровый номер объекта, по отношению к которому устанавливается прилегающая территория 24:47:0010131:6
3. Сведения о собственнике и (или) ином законном владельце здания, строения, сооружения, земельного участка, а также уполномоченном лице: _____


4 Площадь прилегающей территории: 532 (кв. м)

| Условный номер земельного участка - | | |
|---|---------------|----------|
| Площадь земельного участка 532 м ² | | |
| Обозначение характерных точек границ | Координаты, м | |
| | X | Y |
| 1 | 2 | 3 |
| н1 | 904350.98 | 58638.06 |
| н2 | 904353.63 | 58627.05 |
| н3 | 904349.68 | 58625.96 |
| н4 | 904347.52 | 58634.85 |
| н5 | 904315.52 | 58627.00 |
| н6 | 904322.92 | 58597.18 |
| н7 | 904322.20 | 58593.82 |
| н8 | 904323.24 | 58589.54 |
| н9 | 904324.84 | 58588.21 |
| н10 | 904330.00 | 58568.32 |
| н11 | 904324.16 | 58566.42 |
| н12 | 904307.66 | 58626.84 |
| н1 | 904350.98 | 58638.06 |
| Система координат: МСК167 | | |
| Квартал: 24:47:0010131 | | |



Масштаб 1:500

Условные обозначения:



Вновь образованная часть границы, сведения о которой достаточны для определения ее местоположения

Граница кадастрового квартала

Обозначение кадастрового квартала

Граница прилегающей территории (3У1)

ОПИСАНИЕ ГРАНИЦ ПРИЛЕГАЮЩЕЙ ТЕРРИТОРИИ

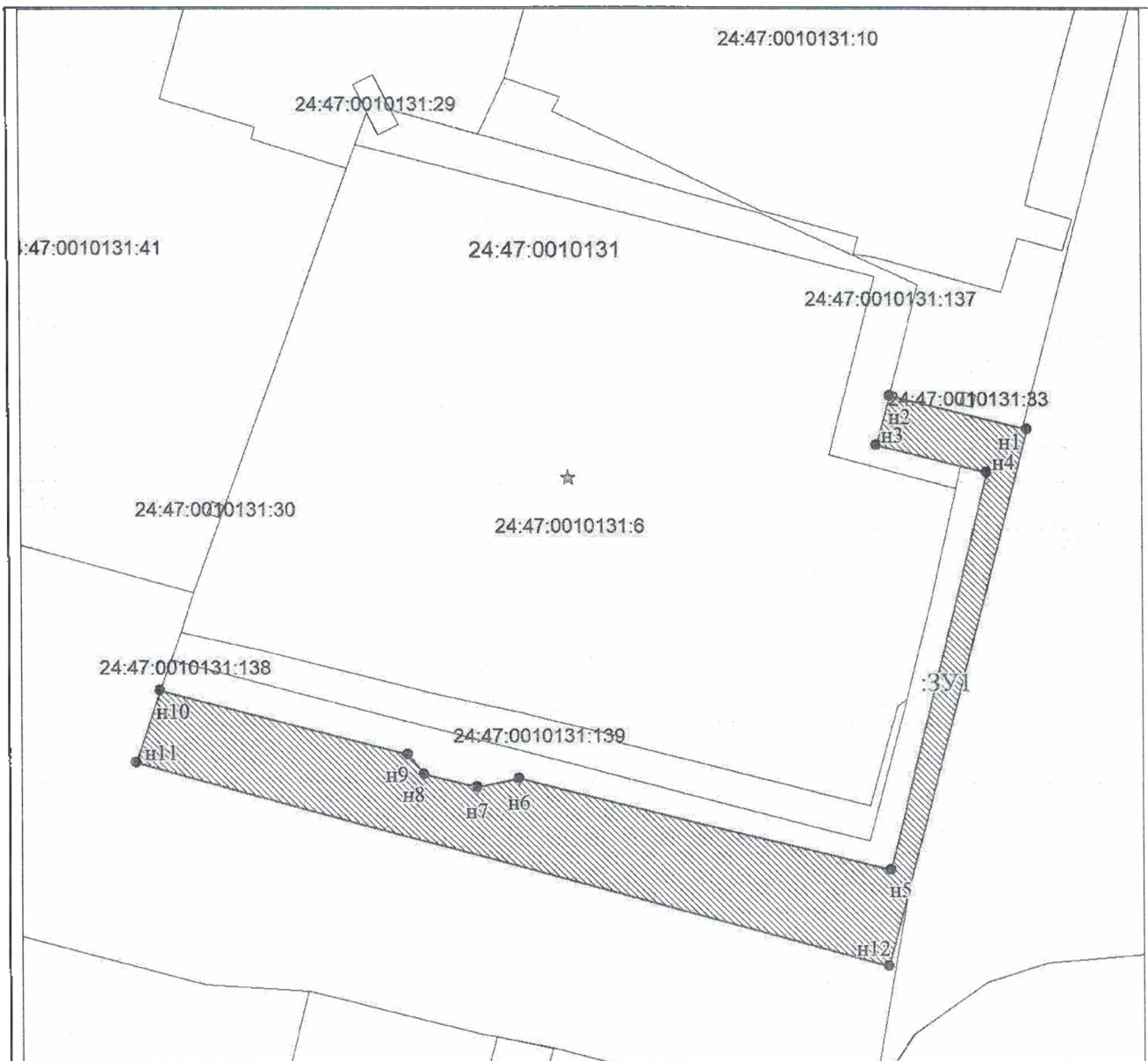
Утверждена постановлением администрации г. Енисейска
(наименование документа об утверждении, включая наименование органа местного самоуправления,
принявшего решение об утверждении схемы) от _____ 2022 № _____

Описание прилегающей территории Культурный центр

1. Местоположение прилегающей территории (адресные ориентиры) Красноярский край, г. Енисейск, ул.Ленина, 130
2. Кадастровый номер объекта, по отношению к которому устанавливается прилегающая территория 24:47:0010131:137, 24:47:0010131:138, 24:47:0010131:139
3. Сведения о собственнике и (или) ином законном владельце здания, строения, сооружения, земельного участка, а также уполномоченном лице: _____

4 Площадь прилегающей территории: 532 (кв. м)

| | | |
|---|---------------|----------|
| Условный номер земельного участка - | | |
| Площадь земельного участка 532 м ² | | |
| Обозначение характерных точек границ | Координаты, м | |
| | X | Y |
| 1 | 2 | 3 |
| н1 | 904350.98 | 58638.06 |
| н2 | 904353.63 | 58627.05 |
| н3 | 904349.68 | 58625.96 |
| н4 | 904347.52 | 58634.85 |
| н5 | 904315.52 | 58627.00 |
| н6 | 904322.92 | 58597.18 |
| н7 | 904322.20 | 58593.82 |
| н8 | 904323.24 | 58589.54 |
| н9 | 904324.84 | 58588.21 |
| н10 | 904330.00 | 58568.32 |
| н11 | 904324.16 | 58566.42 |
| н12 | 904307.66 | 58626.84 |
| н1 | 904350.98 | 58638.06 |
| Система координат: МСК167 | | |
| Квартал: 24:47:0010131 | | |



Масштаб 1:500

Условные обозначения:



Вновь образованная часть границы, сведения о которой
достаточны для определения ее местоположения



Граница кадастрового квартала



Обозначение кадастрового квартала



Граница прилегающей территории (3У1)

ОПИСАНИЕ ГРАНИЦ ПРИЛЕГАЮЩЕЙ ТЕРРИТОРИИ

Утверждена постановлением администрации г. Енисейска

(наименование документа об утверждении, включая наименование органа местного самоуправления, принявшего решение об утверждении схемы) от _____ 2022 № _____

Описание прилегающей территории Гор ДК

1. Местоположение прилегающей территории (адресные ориентиры) Красноярский край, г. Енисейск, ул. Ленина, 44

2. Кадастровый номер объекта, по отношению к которому устанавливается прилегающая территория 24:47:0010323:392

3. Сведения о собственнике и (или) ином законном владельце здания, строения, сооружения, земельного участка, а также уполномоченном лице: _____

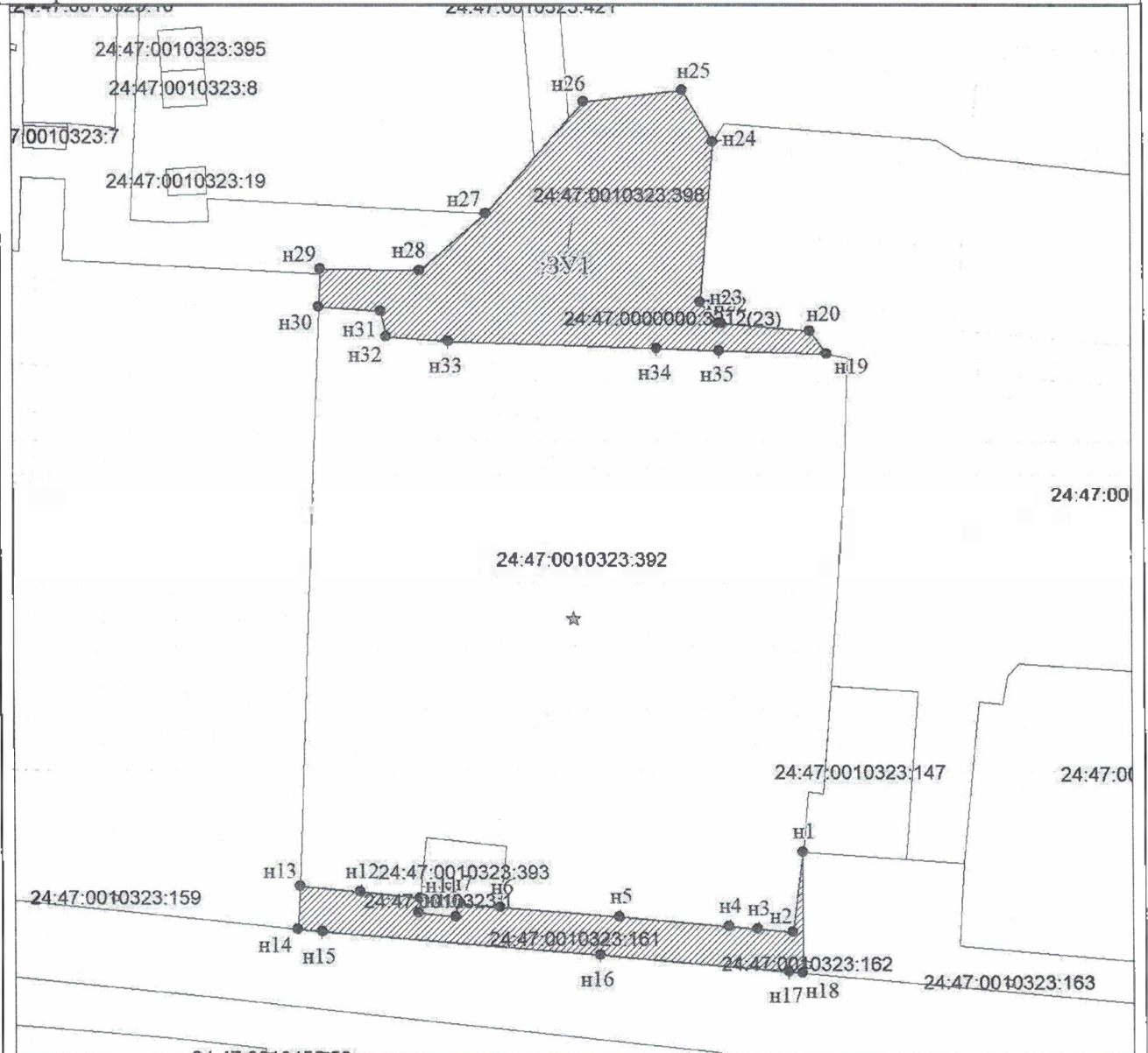
4 Площадь прилегающей территории: 2183 (кв. м)

| Условный номер земельного участка - | | |
|--|---------------|----------|
| Площадь земельного участка 2183 м ² | | |
| Обозначение характерных точек границ | Координаты, м | |
| | X | Y |
| 1 | 2 | 3 |
| н1 | 903933.20 | 60712.20 |
| н2 | 903920.24 | 60710.57 |
| н3 | 903920.69 | 60704.81 |
| н4 | 903921.07 | 60700.21 |
| н5 | 903922.65 | 60682.63 |
| н6 | 903924.17 | 60663.46 |
| н7 | 903924.73 | 60657.06 |
| н8 | 903924.70 | 60656.45 |
| н9 | 903922.66 | 60656.29 |
| н10 | 903923.31 | 60650.30 |
| н11 | 903925.68 | 60650.55 |
| н12 | 903926.73 | 60640.92 |
| н13 | 903927.60 | 60631.24 |
| н14 | 903920.62 | 60630.86 |
| н15 | 903920.18 | 60634.87 |
| н16 | 903916.50 | 60679.52 |
| н17 | 903913.87 | 60709.89 |
| н18 | 903913.69 | 60712.13 |
| н1 | 903933.20 | 60712.20 |
| н19 | 904013.91 | 60716.41 |
| н20 | 904017.64 | 60713.74 |
| н21 | 904018.92 | 60699.53 |
| н22 | 904018.97 | 60698.98 |
| н23 | 904022.31 | 60696.05 |
| н24 | 904047.97 | 60698.17 |
| н25 | 904056.44 | 60693.38 |
| н26 | 904054.48 | 60677.55 |
| н27 | 904036.57 | 60661.60 |
| н28 | 904027.61 | 60651.03 |

| | | |
|-----|-----------|----------|
| н29 | 904027.78 | 60635.03 |
| н30 | 904021.65 | 60634.69 |
| н31 | 904020.92 | 60644.58 |
| н32 | 904016.76 | 60645.48 |
| н33 | 904015.95 | 60655.58 |
| н34 | 904014.83 | 60689.09 |
| н35 | 904014.49 | 60699.10 |
| н19 | 904013.91 | 60716.41 |


Система координат: МСК167

Квартал: 24:47:0010323



Масштаб 1:1000

Условные обозначения:



- Вновь образованная часть границы, сведения о которой достаточны для определения ее местоположения
- Граница кадастрового квартала
- Обозначение кадастрового квартала
- Граница прилегающей территории (ЗУ1)

ОПИСАНИЕ ГРАНИЦ ПРИЛЕГАЮЩЕЙ ТЕРРИТОРИИ

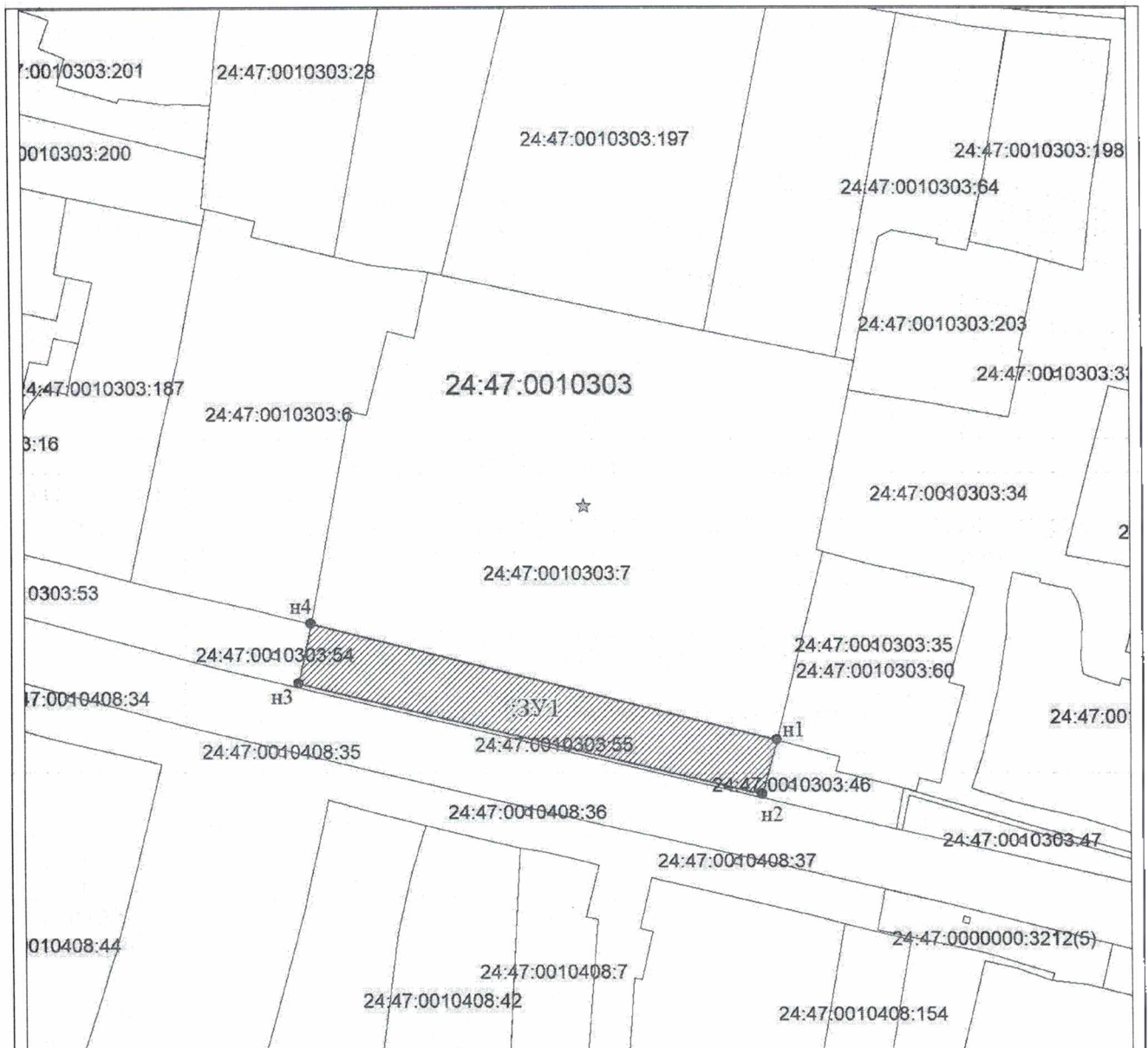
Утверждена постановлением администрации г. Енисейска
(наименование документа об утверждении, включая наименование органа местного самоуправления,
принявшего решение об утверждении схемы) от _____ 2022 № _____

Описание прилегающей территории Станция Юнатов

1. Местоположение прилегающей территории (адресные ориентиры) Красноярский край, г. Енисейск, ул. Ленина, 92
2. Кадастровый номер объекта, по отношению к которому устанавливается прилегающая территория 24:47:0010303:7
3. Сведения о собственнике и (или) ином законном владельце здания, строения, сооружения, земельного участка, а также уполномоченном лице: _____


4 Площадь прилегающей территории: 741 (кв. м)

| | | |
|---|---------------|----------|
| Условный номер земельного участка - | | |
| Площадь земельного участка 741 м ² | | |
| Обозначение характерных точек границ | Координаты, м | |
| | X | Y |
| 1 | 2 | 3 |
| н1 | 904061.03 | 59616.70 |
| н2 | 904052.27 | 59614.23 |
| н3 | 904070.13 | 59538.87 |
| н4 | 904079.88 | 59540.94 |
| н1 | 904061.03 | 59616.70 |
| Система координат: МСК167 | | |
| Квартал: 24:47:0010303 | | |



Масштаб 1:1000

Условные обозначения:



Вновь образованная часть границы, сведения о которой
достаточны для определения ее местоположения

Граница кадастрового квартала

Обозначение кадастрового квартала

Граница прилегающей территории (ЗУ1)

ОПИСАНИЕ ГРАНИЦ ПРИЛЕГАЮЩЕЙ ТЕРРИТОРИИ

Утверждена постановлением администрации г. Енисейска
(наименование документа об утверждении, включая наименование органа местного самоуправления,
принявшего решение об утверждении схемы) от _____ 2022 № _____

Описание прилегающей территории Городская библиотека

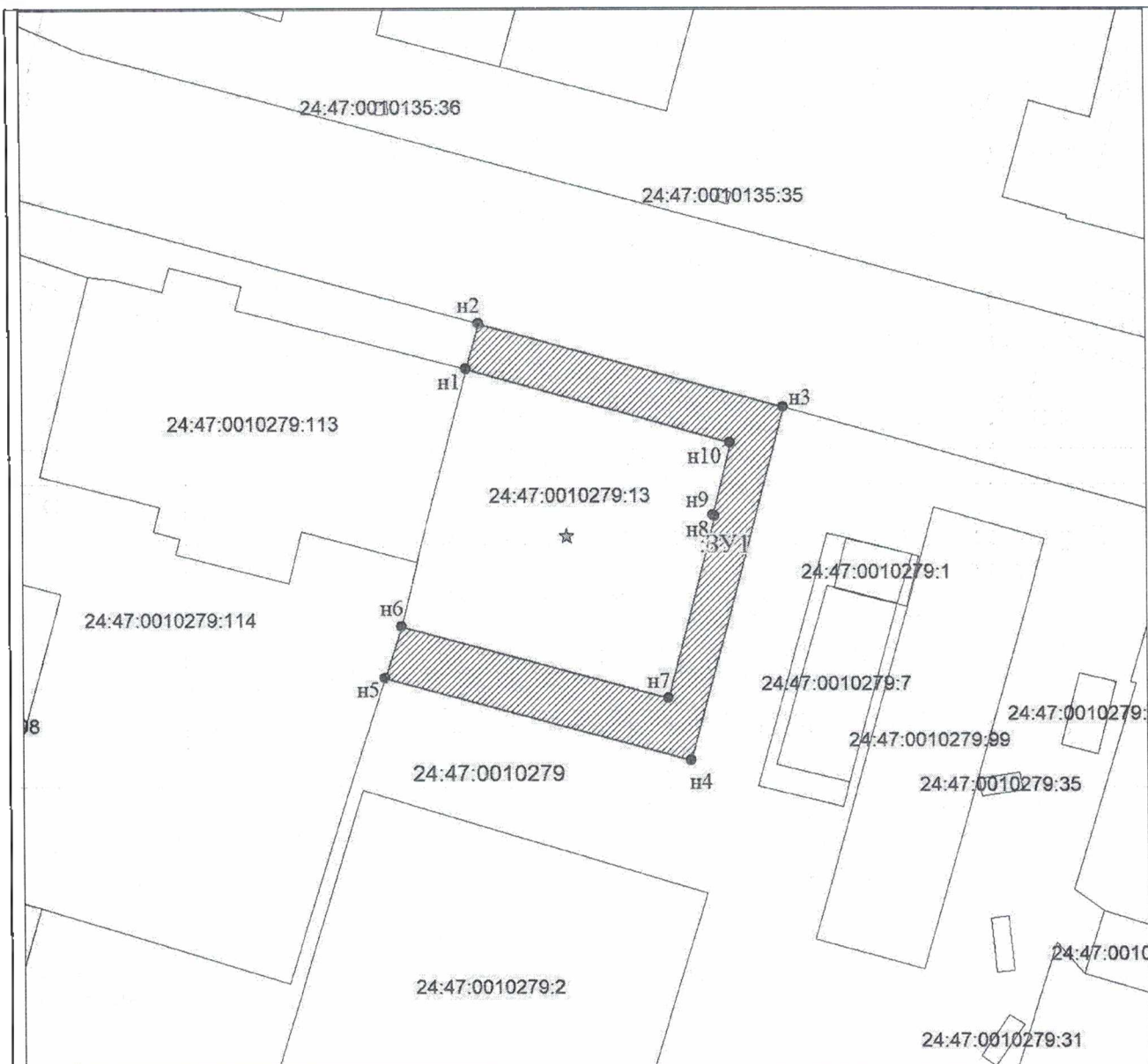
1. Местоположение прилегающей территории (адресные ориентиры) Красноярский край, г. Енисейск, ул. Ленина, 95

2. Кадастровый номер объекта, по отношению к которому устанавливается прилегающая территория 24:47:0010279:13

3. Сведения о собственнике и (или) ином законном владельце здания, строения, сооружения, земельного участка, а также уполномоченном лице: _____

4 Площадь прилегающей территории: 272 (кв. м)

| Условный номер земельного участка - | | |
|---|---------------|----------|
| Площадь земельного участка 272 м ² | | |
| Обозначение характерных точек границ | Координаты, м | |
| | X | Y |
| 1 | 2 | 3 |
| н1 | 904181.13 | 59055.18 |
| н2 | 904184.71 | 59056.18 |
| н3 | 904178.06 | 59080.55 |
| н4 | 904150.03 | 59073.05 |
| н5 | 904156.74 | 59048.56 |
| н6 | 904160.92 | 59049.88 |
| н7 | 904155.04 | 59071.26 |
| н8 | 904169.58 | 59075.00 |
| н9 | 904169.61 | 59074.88 |
| н10 | 904175.28 | 59076.32 |
| н1 | 904181.13 | 59055.18 |
| Система координат: МСК167 | | |
| Квартал: 24:47:0010279 | | |



Масштаб 1:500

Условные обозначения:



Вновь образованная часть границы, сведения о которой
достаточны для определения ее местоположения



Граница кадастрового квартала



Обозначение кадастрового квартала



Граница прилегающей территории (ЗУ1)

ОПИСАНИЕ ГРАНИЦ ПРИЛЕГАЮЩЕЙ ТЕРРИТОРИИ

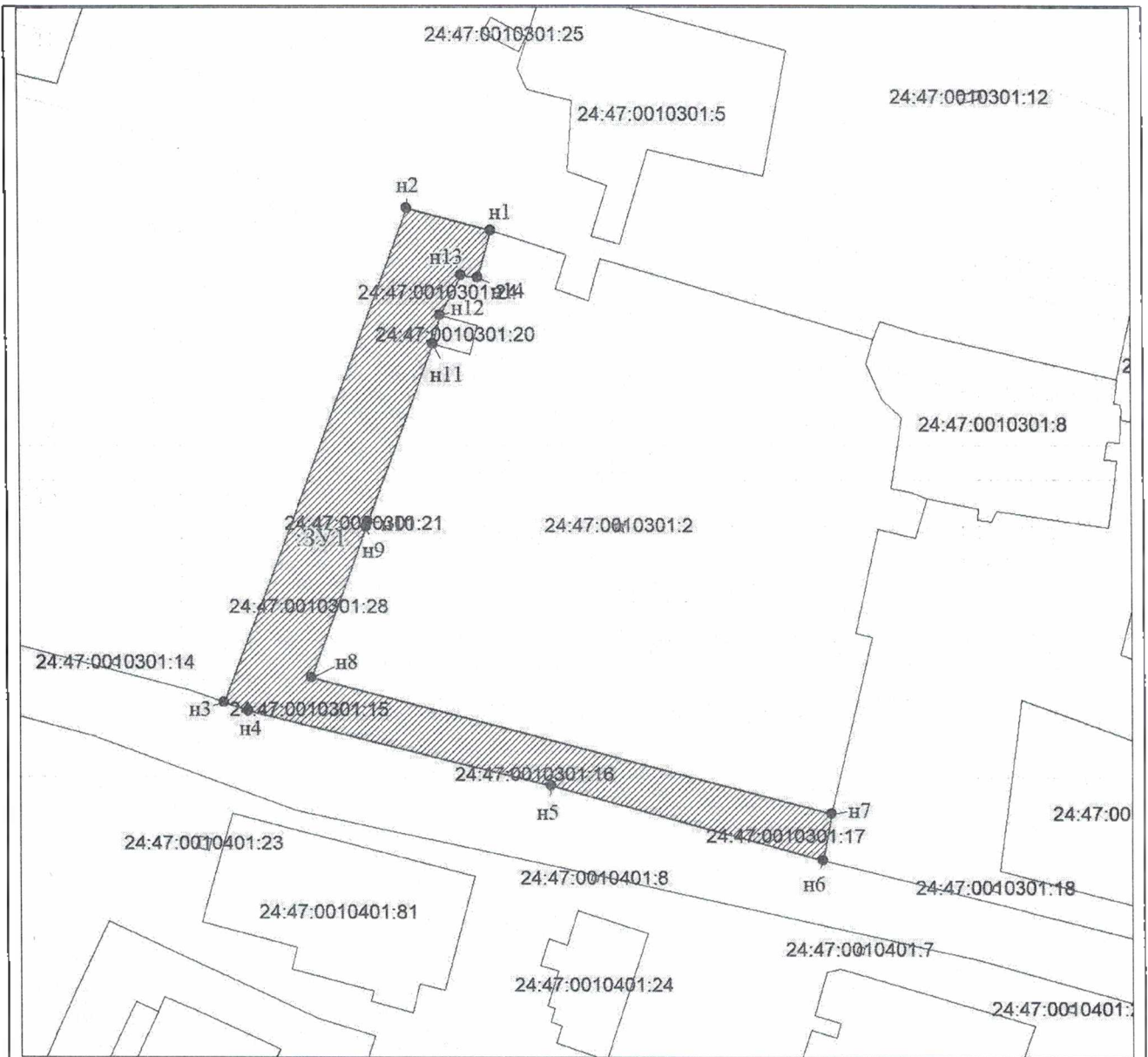
Утверждена постановлением администрации г. Енисейска
(наименование документа об утверждении, включая наименование органа местного самоуправления,
принявшего решение об утверждении схемы) от _____ 2022 № _____

Описание прилегающей территории Школа №3

1. Местоположение прилегающей территории (адресные ориентиры) Красноярский край, г. Енисейск, ул. Ленина, 102
2. Кадастровый номер объекта, по отношению к которому устанавливается прилегающая территория 24:47:0010301:2
3. Сведения о собственнике и (или) ином законном владельце здания, строения, сооружения, земельного участка, а также уполномоченном лице: _____


4 Площадь прилегающей территории: 1671 (кв. м)

| Условный номер земельного участка - | | |
|--|---------------|----------|
| Площадь земельного участка 1671 м ² | | |
| Обозначение характерных точек границ | Координаты, м | |
| | X | Y |
| 1 | 2 | 3 |
| н1 | 904214.07 | 59320.53 |
| н2 | 904217.63 | 59306.96 |
| н3 | 904138.26 | 59276.91 |
| н4 | 904136.81 | 59280.90 |
| н5 | 904124.64 | 59329.89 |
| н6 | 904112.31 | 59373.86 |
| н7 | 904120.05 | 59375.25 |
| н8 | 904142.28 | 59291.14 |
| н9 | 904166.79 | 59300.01 |
| н10 | 904167.73 | 59300.34 |
| н11 | 904196.07 | 59311.09 |
| н12 | 904200.63 | 59312.31 |
| н13 | 904206.97 | 59315.69 |
| н14 | 904206.62 | 59318.35 |
| н1 | 904214.07 | 59320.53 |
| Система координат: МСК167 | | |
| Квартал: 24:47:0010301 | | |




Масштаб 1:1000


Условные обозначения:



Вновь образованная часть границы, сведения о которой достаточны для определения ее местоположения



Граница кадастрового квартала



Обозначение кадастрового квартала



Граница прилегающей территории (ЗУ1)

ОПИСАНИЕ ГРАНИЦ ПРИЛЕГАЮЩЕЙ ТЕРРИТОРИИ

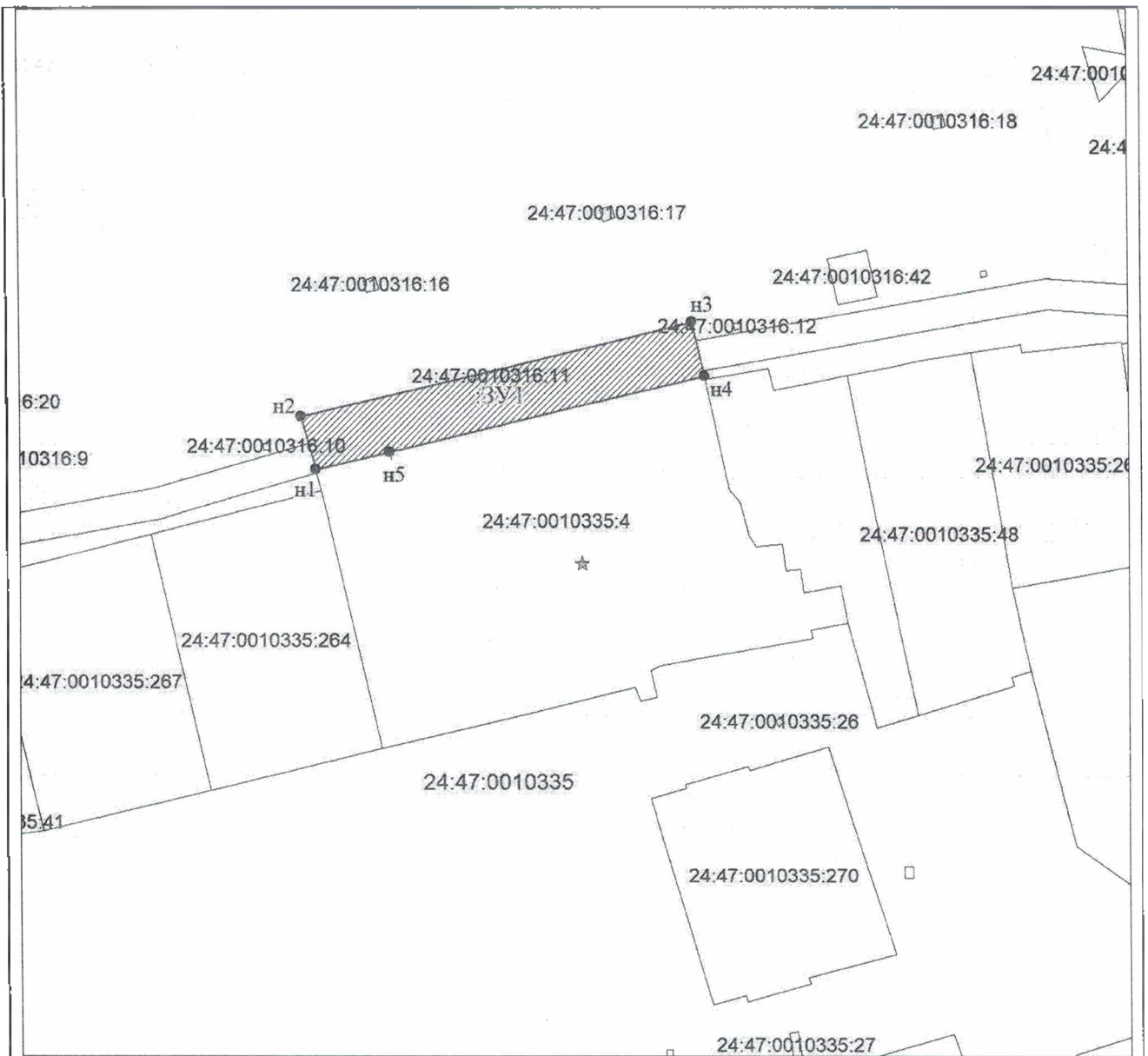
Утверждена постановлением администрации г. Енисейска
(наименование документа об утверждении, включая наименование органа местного самоуправления,
принявшего решение об утверждении схемы) от _____ 2022 № _____

Описание прилегающей территории Детский сад №1 «Золотой ключик»

1. Местоположение прилегающей территории (адресные ориентиры) Красноярский край, г. Енисейск, ул. Мичурина, 45
2. Кадастровый номер объекта, по отношению к которому устанавливается прилегающая территория 24:47:0010335:4
3. Сведения о собственнике и (или) ином законном владельце здания, строения, сооружения, земельного участка, а также уполномоченном лице: _____


4 Площадь прилегающей территории: 574 (кв. м)

| | | |
|---|---------------|----------|
| Условный номер земельного участка - | | |
| Площадь земельного участка 574 м ² | | |
| Обозначение характерных точек границ | Координаты, м | |
| | X | Y |
| 1 | 2 | 3 |
| н1 | 904389.37 | 61113.62 |
| н2 | 904397.91 | 61111.27 |
| н3 | 904412.95 | 61174.81 |
| н4 | 904404.39 | 61176.83 |
| н5 | 904392.21 | 61125.56 |
| н1 | 904389.37 | 61113.62 |
| Система координат: МСК167 | | |
| Квартал: 24:47:0010335 | | |



Масштаб 1:1000


Условные обозначения:



Вновь образованная часть границы, сведения о которой
достаточны для определения ее местоположения



Граница кадастрового квартала



Обозначение кадастрового квартала



Граница прилегающей территории (ЗУ1)

ОПИСАНИЕ ГРАНИЦ ПРИЛЕГАЮЩЕЙ ТЕРРИТОРИИ

Утверждена постановлением администрации г. Енисейска
(наименование документа об утверждении, включая наименование органа местного самоуправления,
принявшего решение об утверждении схемы) от _____ 2022 № _____

Описание прилегающей территории Детский сад №1 «Золотой ключик»

1. Местоположение прилегающей территории (адресные ориентиры) Красноярский край, г. Енисейск, ул. Куйбышева, 43
2. Кадастровый номер объекта, по отношению к которому устанавливается прилегающая территория 24:47:0010343:58, 24:47:0010343:199
3. Сведения о собственнике и (или) ином законном владельце здания, строения, сооружения, земельного участка, а также уполномоченном лице: _____

4 Площадь прилегающей территории: 2010 (кв. м)

| Условный номер земельного участка - | | |
|--|---------------|----------|
| Площадь земельного участка 2010 м ² | | |
| Обозначение характерных точек границ | Координаты, м | |
| | X | Y |
| 1 | 2 | 3 |
| н1 | 904340.62 | 61630.37 |
| н2 | 904336.42 | 61614.32 |
| н3 | 904317.10 | 61544.03 |
| н4 | 904292.58 | 61544.83 |
| н5 | 904292.12 | 61538.49 |
| н6 | 904249.50 | 61540.51 |
| н7 | 904238.39 | 61540.24 |
| н8 | 904239.45 | 61545.28 |
| н9 | 904262.53 | 61650.01 |
| н10 | 904254.32 | 61651.53 |
| н11 | 904251.16 | 61652.82 |
| н12 | 904227.43 | 61538.51 |
| н13 | 904295.14 | 61535.62 |
| н14 | 904297.29 | 61541.42 |
| н15 | 904321.52 | 61541.06 |
| н16 | 904346.29 | 61629.16 |
| н1 | 904340.62 | 61630.37 |

Система координат: МСК167
Квартал: 24:47:0010343

ОПИСАНИЕ ГРАНИЦ ПРИЛЕГАЮЩЕЙ ТЕРРИТОРИИ

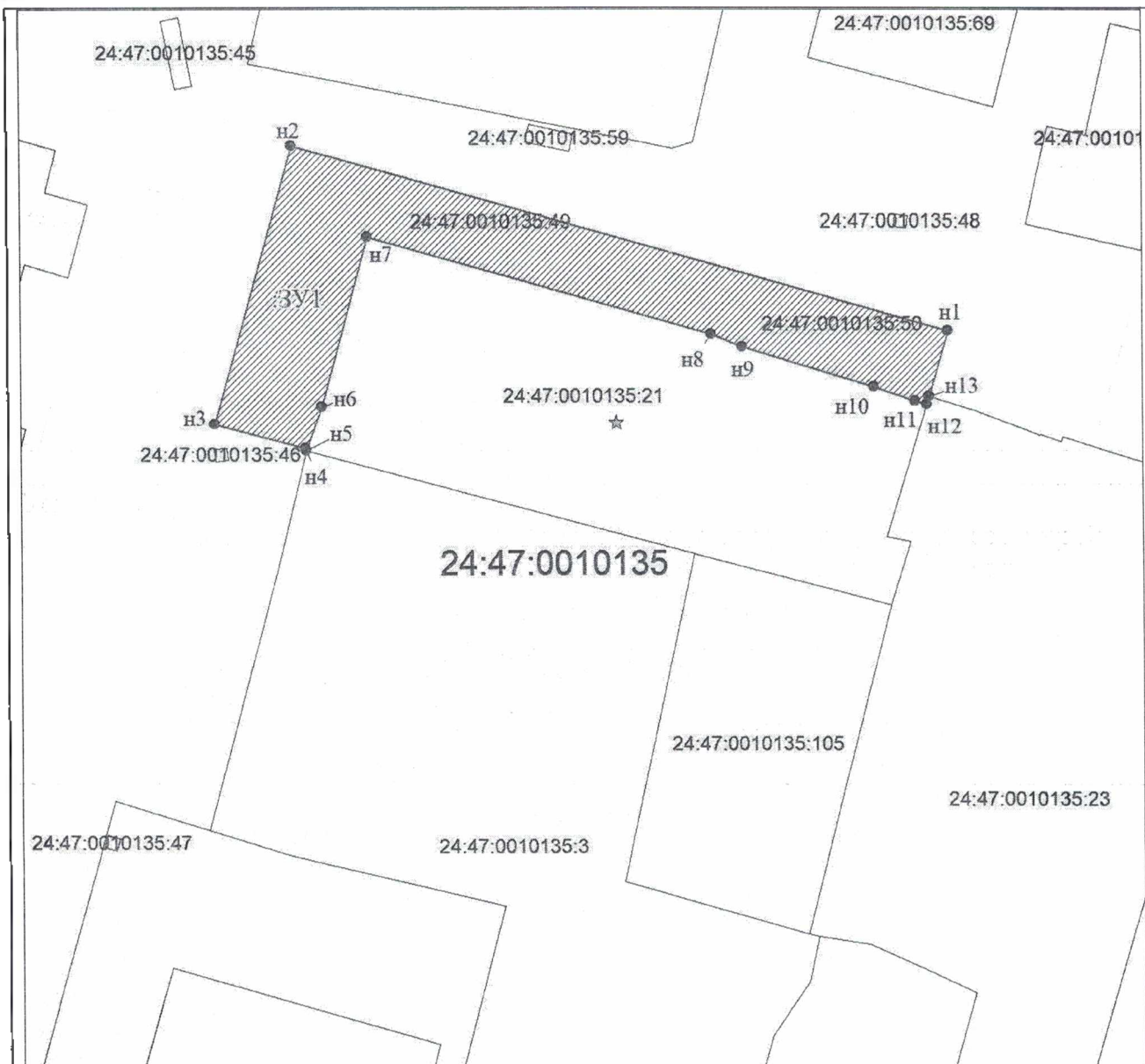
Утверждена постановлением администрации г. Енисейска
(наименование документа об утверждении, включая наименование органа местного самоуправления,
принявшего решение об утверждении схемы) от _____ 2022 № _____

Описание прилегающей территории ЦФО

1. Местоположение прилегающей территории (адресные ориентиры) Красноярский край, г. Енисейск, ул. Петровского, 7
2. Кадастровый номер объекта, по отношению к которому устанавливается прилегающая территория 24:47:0010135:21, 24:47:0010135:105
3. Сведения о собственнике и (или) ином законном владельце здания, строения, сооружения, земельного участка, а также уполномоченном лице: _____


4 Площадь прилегающей территории: 436 (кв. м)

| Условный номер земельного участка - | | |
|---|---------------|----------|
| Площадь земельного участка 436 м ² | | |
| Обозначение характерных точек границ | Координаты, м | |
| | X | Y |
| 1 | 2 | 3 |
| н1 | 904338.28 | 59107.51 |
| н2 | 904352.82 | 59054.89 |
| н3 | 904330.84 | 59048.60 |
| н4 | 904328.95 | 59055.88 |
| н5 | 904328.74 | 59055.99 |
| н6 | 904332.23 | 59057.23 |
| н7 | 904345.67 | 59060.95 |
| н8 | 904337.99 | 59088.49 |
| н9 | 904337.03 | 59090.97 |
| н10 | 904333.81 | 59101.56 |
| н11 | 904332.71 | 59104.88 |
| н12 | 904332.43 | 59105.80 |
| н13 | 904333.06 | 59106.00 |
| н1 | 904338.28 | 59107.51 |
| Система координат: МСК167 | | |
| Квартал: 24:47:0010135 | | |




Масштаб 1:500


Условные обозначения:



Вновь образованная часть границы, сведения о которой достаточны для определения ее местоположения



Граница кадастрового квартала



Обозначение кадастрового квартала



Граница прилегающей территории (ЗУ1)

ОПИСАНИЕ ГРАНИЦ ПРИЛЕГАЮЩЕЙ ТЕРРИТОРИИ

Утверждена постановлением администрации г. Енисейска
(наименование документа об утверждении, включая наименование органа местного самоуправления,
принявшего решение об утверждении схемы) от _____ 2022 № _____

Описание прилегающей территории Детский сад № 15 «Радуга»

1. Местоположение прилегающей территории (адресные ориентиры) Красноярский край, г. Енисейск, ул. Промышленная, 20/12
2. Кадастровый номер объекта, по отношению к которому устанавливается прилегающая территория 24:47:0010236:132, 24:47:0010236:129
3. Сведения о собственнике и (или) ином законном владельце здания, строения, сооружения, земельного участка, а также уполномоченном лице: _____

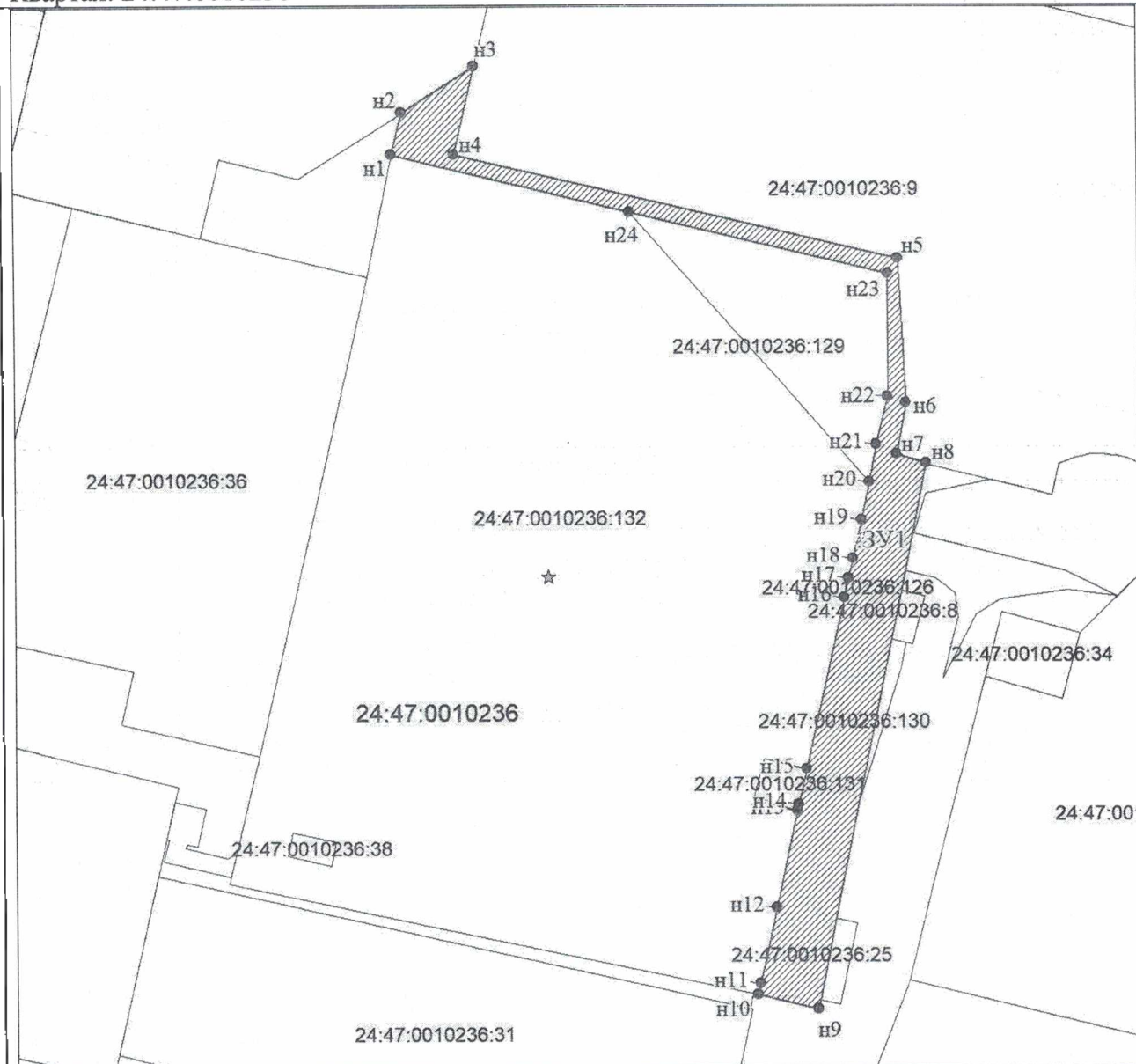
4 Площадь прилегающей территории: 1200 (кв. м)

| Условный номер земельного участка - | | |
|--|---------------|----------|
| Площадь земельного участка 1200 м ² | | |
| Обозначение характерных точек границ | Координаты, м | |
| | X | Y |
| 1 | 2 | 3 |
| н1 | 903285.87 | 57305.17 |
| н2 | 903292.54 | 57306.72 |
| н3 | 903299.69 | 57318.52 |
| н4 | 903285.87 | 57315.20 |
| н5 | 903269.20 | 57386.06 |
| н6 | 903245.96 | 57387.21 |
| н7 | 903237.73 | 57385.63 |
| н8 | 903236.39 | 57390.39 |
| н9 | 903148.55 | 57372.71 |
| н10 | 903150.84 | 57363.06 |
| н11 | 903152.66 | 57363.46 |
| н12 | 903164.77 | 57366.12 |
| н13 | 903180.51 | 57369.57 |
| н14 | 903181.45 | 57369.78 |
| н15 | 903187.28 | 57371.05 |
| н16 | 903214.83 | 57377.12 |
| н17 | 903217.97 | 57377.81 |
| н18 | 903221.11 | 57378.51 |
| н19 | 903227.35 | 57379.88 |
| н20 | 903233.32 | 57381.19 |
| н21 | 903239.30 | 57382.35 |
| н22 | 903246.87 | 57384.29 |
| н23 | 903266.69 | 57384.34 |
| н24 | 903276.68 | 57343.13 |
| н1 | 903285.87 | 57305.17 |

Система координат: МСК167


Система координат: МСК167

Квартал: 24:47:0010236



Масштаб 1:1000

Условные обозначения:



Вновь образованная часть границы, сведения о которой достаточны для определения ее местоположения

Граница кадастрового квартала

Обозначение кадастрового квартала

Граница прилегающей территории (ЗУ1)

ОПИСАНИЕ ГРАНИЦ ПРИЛЕГАЮЩЕЙ ТЕРРИТОРИИ

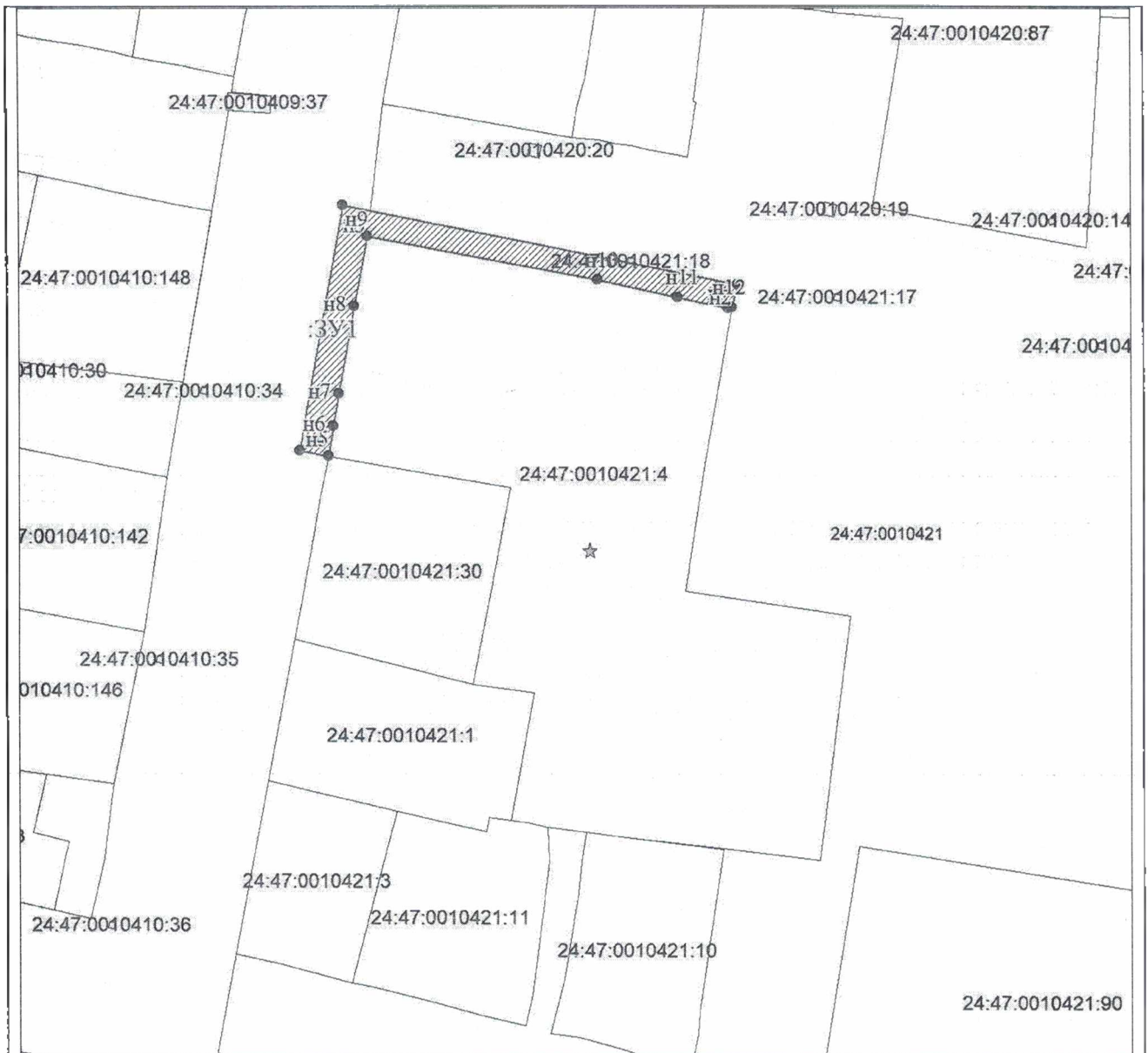
Утверждена постановлением администрации г. Енисейска
(наименование документа об утверждении, включая наименование органа местного самоуправления,
принявшего решение об утверждении схемы) от _____ 2022 № _____

Описание прилегающей территории Детский сад №10

1. Местоположение прилегающей территории (адресные ориентиры) Красноярский край, г. Енисейск, ул. Рабоче-Крестьянская, 17
2. Кадастровый номер объекта, по отношению к которому устанавливается прилегающая территория 24:47:0010421:4
3. Сведения о собственнике и (или) ином законном владельце здания, строения, сооружения, земельного участка, а также уполномоченном лице: _____

4 Площадь прилегающей территории: 429 (кв. м)

| | | |
|---|---------------|----------|
| Условный номер земельного участка - | | |
| Площадь земельного участка 429 м ² | | |
| Обозначение характерных точек границ | Координаты, м | |
| | X | Y |
| 1 | 2 | 3 |
| н1 | 903766.71 | 59732.64 |
| н2 | 903770.58 | 59733.53 |
| н3 | 903783.53 | 59669.81 |
| н4 | 903743.86 | 59662.66 |
| н5 | 903742.95 | 59667.31 |
| н6 | 903747.69 | 59668.10 |
| н7 | 903752.90 | 59669.06 |
| н8 | 903766.95 | 59671.56 |
| н9 | 903778.47 | 59673.76 |
| н10 | 903771.31 | 59710.88 |
| н11 | 903768.45 | 59723.93 |
| н12 | 903766.68 | 59731.99 |
| н1 | 903766.71 | 59732.64 |
| Система координат: МСК167 | | |
| Квартал: 24:47:0010421 | | |



Масштаб 1:1000


Условные обозначения:



Вновь образованная часть границы, сведения о которой
достаточны для определения ее местоположения



Граница кадастрового квартала



Обозначение кадастрового квартала



Граница прилегающей территории (ЗУ1)

ОПИСАНИЕ ГРАНИЦ ПРИЛЕГАЮЩЕЙ ТЕРРИТОРИИ

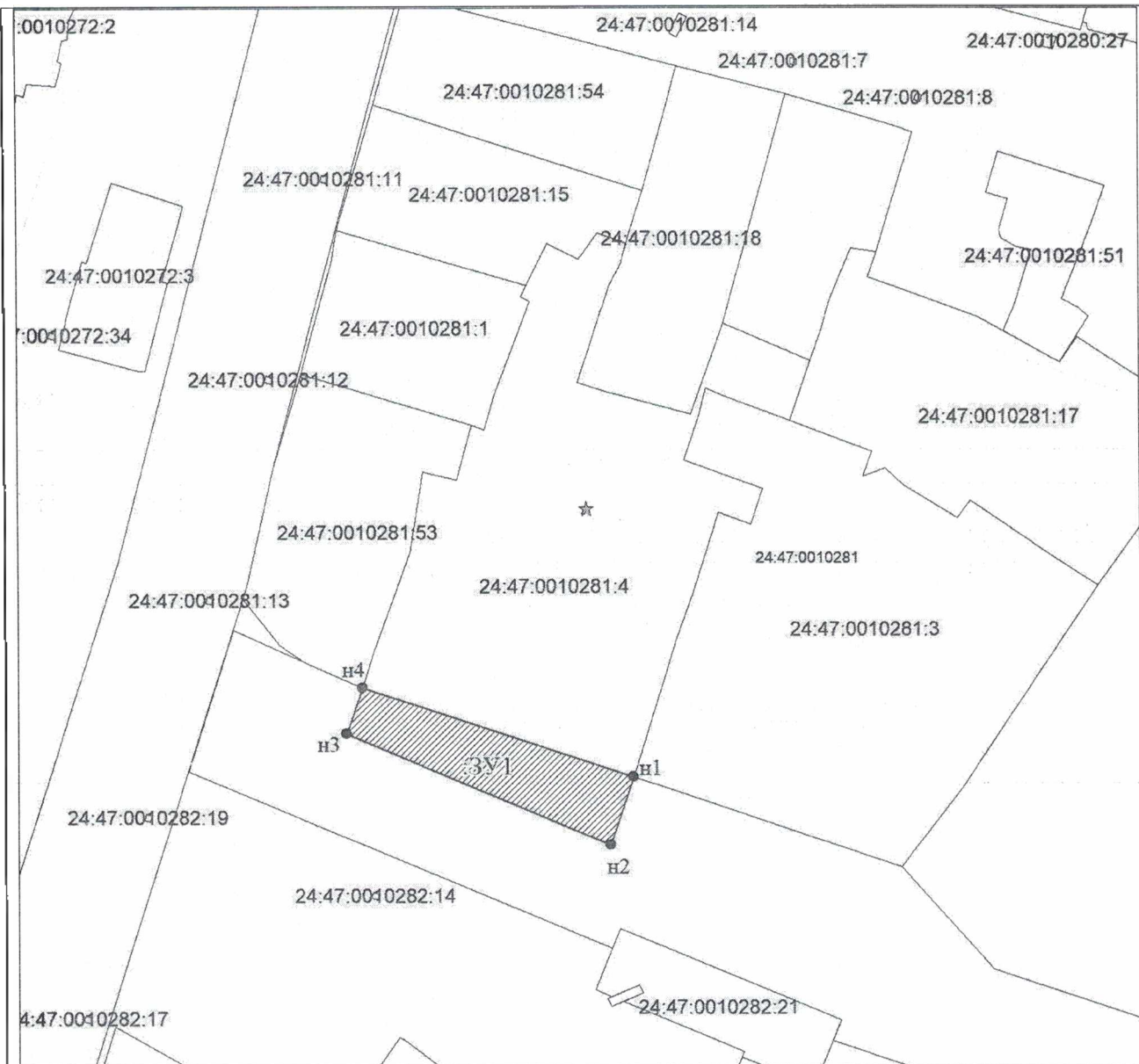
Утверждена постановлением администрации г. Енисейска
(наименование документа об утверждении, включая наименование органа местного самоуправления,
принявшего решение об утверждении схемы) от _____ 2022 № _____

Описание прилегающей территории Детский сад №5 «Родничок» (корп 2)

1. Местоположение прилегающей территории (адресные ориентиры) Красноярский край, г. Енисейск, ул. Фефелова, 64
2. Кадастровый номер объекта, по отношению к которому устанавливается прилегающая территория 24:47:0010281:4
3. Сведения о собственнике и (или) ином законном владельце здания, строения, сооружения, земельного участка, а также уполномоченном лице: _____


4 Площадь прилегающей территории: 447 (кв. м)

| | | |
|---|---------------|----------|
| Условный номер земельного участка - | | |
| Площадь земельного участка 447 м ² | | |
| Обозначение характерных точек границ | Координаты, м | |
| | X | Y |
| 1 | 2 | 3 |
| н1 | 903833.85 | 58944.62 |
| н2 | 903822.80 | 58940.92 |
| н3 | 903840.85 | 58898.68 |
| н4 | 903848.31 | 58901.19 |
| н1 | 903833.85 | 58944.62 |
| Система координат: МСК167 | | |
| Квартал: 24:47:0010281 | | |



Масштаб 1:1000

Условные обозначения:



Вновь образованная часть границы, сведения о которой
достаточны для определения ее местоположения

Граница кадастрового квартала

Обозначение кадастрового квартала

Граница прилегающей территории (ЗУ1)

ОПИСАНИЕ ГРАНИЦ ПРИЛЕГАЮЩЕЙ ТЕРРИТОРИИ

Утверждена постановлением администрации г. Енисейска
(наименование документа об утверждении, включая наименование органа местного самоуправления,
принявшего решение об утверждении схемы) от _____ 2022 № _____

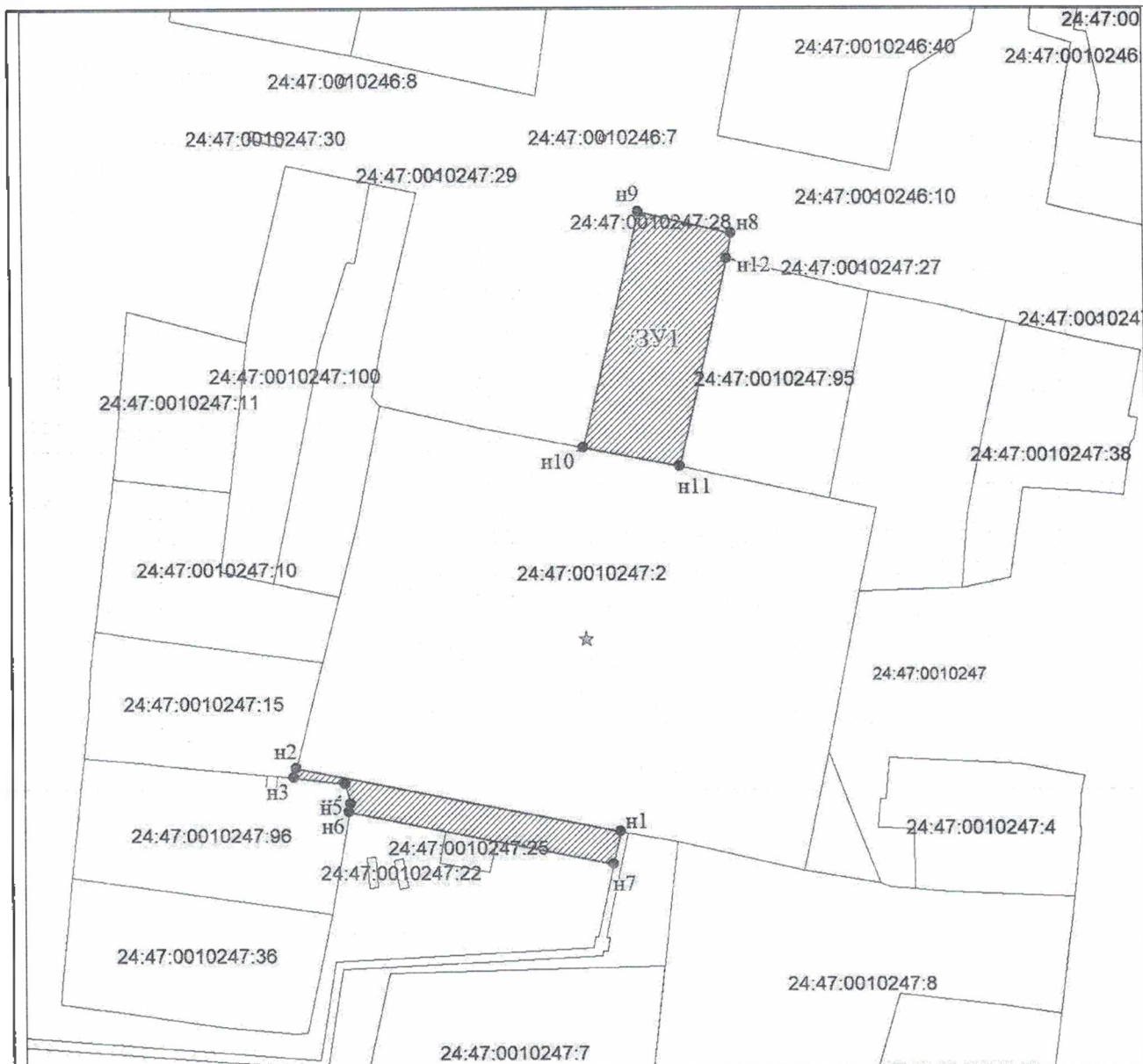
Описание прилегающей территории Детский сад №16 «Тополек»

1. Местоположение прилегающей территории (адресные ориентиры) Красноярский край, г. Енисейск, ул. Перенсона, 85
2. Кадастровый номер объекта, по отношению к которому устанавливается прилегающая территория 24:47:0010247:2
3. Сведения о собственнике и (или) ином законном владельце здания, строения, сооружения, земельного участка, а также уполномоченном лице: _____

4 Площадь прилегающей территории: 837 (кв. м)


| Условный номер земельного участка - | | |
|---|---------------|----------|
| Площадь земельного участка 837 м ² | | |
| Обозначение характерных точек границ | Координаты, м | |
| | X | Y |
| 1 | 2 | 3 |
| н1 | 903866.11 | 57880.13 |
| н2 | 903876.24 | 57828.13 |
| н3 | 903874.74 | 57827.75 |
| н4 | 903873.73 | 57835.94 |
| н5 | 903870.52 | 57836.86 |
| н6 | 903869.34 | 57836.66 |
| н7 | 903860.85 | 57879.02 |
| н1 | 903866.11 | 57880.13 |
| н8 | 903961.87 | 57898.53 |
| н9 | 903965.39 | 57883.57 |
| н10 | 903927.97 | 57874.52 |
| н11 | 903924.93 | 57889.92 |
| н12 | 903957.86 | 57897.69 |
| н8 | 903961.87 | 57898.53 |

Система координат: МСК167
Квартал: 24:47:0010247




Масштаб 1:1000

Условные обозначения:



Вновь образованная часть границы, сведения о которой
достаточны для определения ее местоположения



Граница кадастрового квартала



Обозначение кадастрового квартала



Граница прилегающей территории (ЗУ1)

ОПИСАНИЕ ГРАНИЦ ПРИЛЕГАЮЩЕЙ ТЕРРИТОРИИ

Утверждена постановлением администрации г. Енисейска
(наименование документа об утверждении, включая наименование органа местного самоуправления,
принявшего решение об утверждении схемы) от _____ 2022 № _____

Описание прилегающей территории Магазин «Кубик»

1. Местоположение прилегающей территории (адресные ориентиры) Красноярский край, г. Енисейск, ул. Фефелова, 94
2. Кадастровый номер объекта, по отношению к которому устанавливается прилегающая территория 24:47:0010261:3
3. Сведения о собственнике и (или) ином законном владельце здания, строения, сооружения, земельного участка, а также уполномоченном лице: _____


4 Площадь прилегающей территории: 158 (кв. м)

| | | |
|---|---------------|----------|
| Условный номер земельного участка - | | |
| Площадь земельного участка 158 м ² | | |
| Обозначение характерных точек границ | Координаты, м | |
| | X | Y |
| I | 2 | 3 |
| н1 | 904003.89 | 58495.88 |
| н2 | 903995.36 | 58493.08 |
| н3 | 903989.36 | 58509.60 |
| н4 | 903998.03 | 58512.29 |
| н1 | 904003.89 | 58495.88 |
| Система координат: МСК167 | | |
| Квартал: 24:47:0010261 | | |




Масштаб 1:500


Условные обозначения:



Вновь образованная часть границы, сведения о которой
достаточны для определения ее местоположения



Граница кадастрового квартала



Обозначение кадастрового квартала



Граница прилегающей территории (ЗУ1)

ОПИСАНИЕ ГРАНИЦ ПРИЛЕГАЮЩЕЙ ТЕРРИТОРИИ

Утверждена постановлением администрации г. Енисейска
(наименование документа об утверждении, включая наименование органа местного самоуправления,
принявшего решение об утверждении схемы) от _____ 2022 № _____

Описание прилегающей территории Магазин «Овощи»

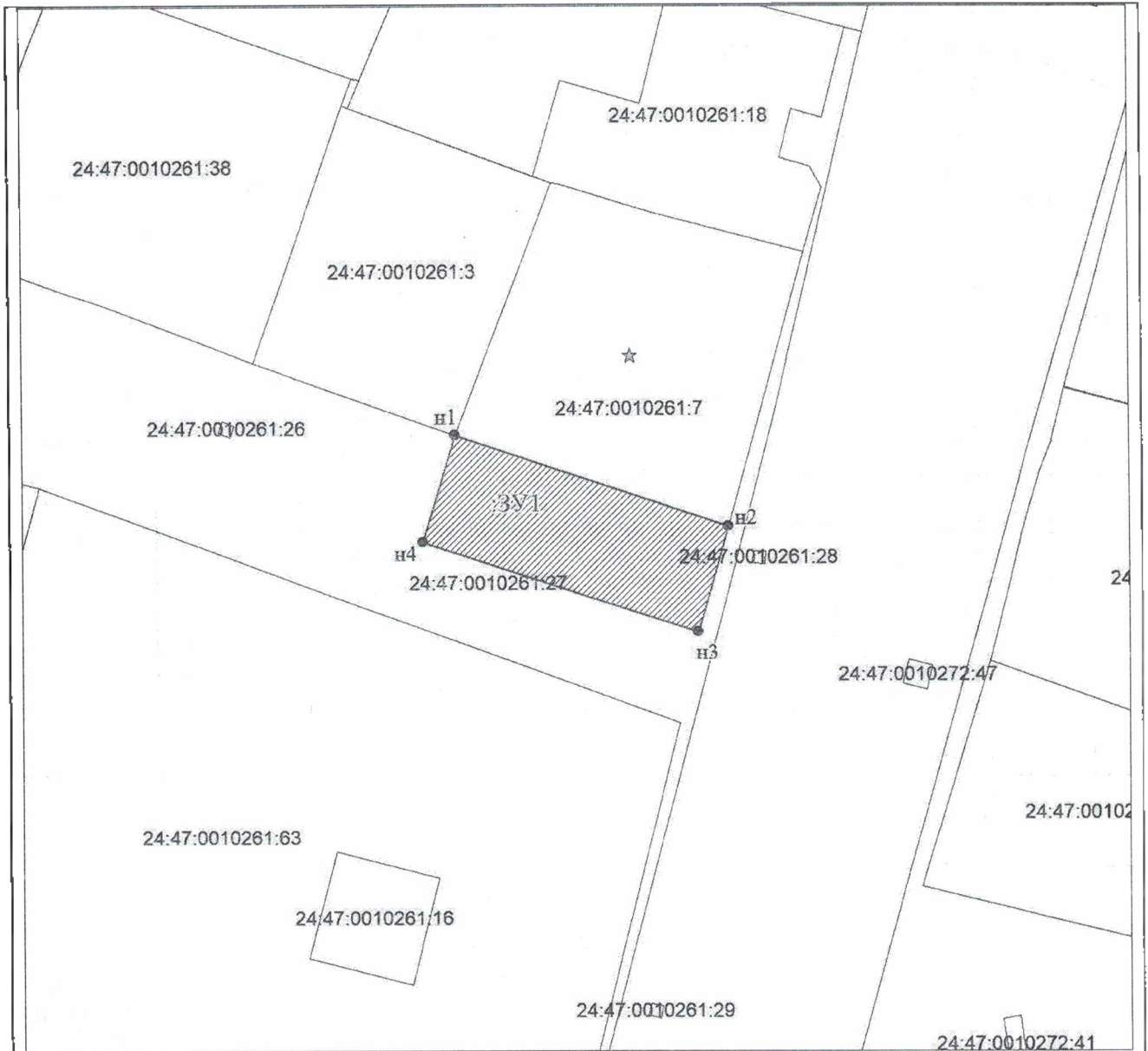
1. Местоположение прилегающей территории (адресные ориентиры) Красноярский край, г. Енисейск, ул. Бабкина, 22

2. Кадастровый номер объекта, по отношению к которому устанавливается прилегающая территория 24:47:0010261:7

3. Сведения о собственнике и (или) ином законном владельце здания, строения, сооружения, земельного участка, а также уполномоченном лице: _____

4 Площадь прилегающей территории: 212 (кв. м)

| | | |
|---|---------------|----------|
| Условный номер земельного участка - | | |
| Площадь земельного участка 212 м ² | | |
| Обозначение характерных точек границ | Координаты, м | |
| | X | Y |
| 1 | 2 | 3 |
| n1 | 903998.03 | 58512.29 |
| n2 | 903990.61 | 58534.49 |
| n3 | 903981.96 | 58532.01 |
| n4 | 903989.36 | 58509.60 |
| n1 | 903998.03 | 58512.29 |
| Система координат: МСК167 | | |
| Квартал: 24:47:0010261 | | |



Масштаб 1:500

Условные обозначения:



Вновь образованная часть границы, сведения о которой
достаточны для определения ее местоположения

Граница кадастрового квартала

Обозначение кадастрового квартала

Граница прилегающей территории (ЗУ1)