



АДМИНИСТРАЦИЯ ГОРОДА ЕНИСЕЙСКА
Красноярского края

ПОСТАНОВЛЕНИЕ

«13» 04 2023 г.

г. Енисейск

№ 133 -П

О согласовании границ прилегающей
режимной территории ФКУ Т-2 ГУФСИН
России по Красноярскому краю

В соответствии с Федеральным Законом от 06.10.2003 № 131-ФЗ «Об общих принципах организации местного самоуправления в Российской Федерации», с Федеральным законом от 21.07.1993 № 5473-1 «Об учреждениях и органах, исполняющих уголовное наказание в виде лишения свободы», приказа Минюста РФ от 03.09.2007 № 178 «Об утверждении положения о режимных требованиях на территории, прилегающей к учреждению, подведомственному территориальному органу уголовно-исполнительной системы», руководствуясь ст. 8, 43, 44, 46 Устава города Енисейска, ПОСТАНОВЛЯЮ:

1. Согласовать границы прилегающей режимной территории Федерального казенного учреждения Тюрьма №2 (далее ФКУ Т-2 ГУФСИН России по Красноярскому краю), прилегающей к земельным участкам с кадастровыми номерами 24:47:0010243:11, 24:47:0010243:180, 24:47:0010243:179, местоположение установлено относительно ориентира, расположенного в границах участка. Почтовый адрес ориентира: Красноярский край, г. Енисейск, ул. Декабристов, 11. Приложение №1 и приложение №2.

2. Установить на данной режимной территории режимные требования, подлежащие обязательному исполнению всеми гражданами, находящимися на режимной территории. Приложение №3.

3. Начальнику ФКУ Т-2 ГУФСИН России по Красноярскому краю Переверзеву Ю.А. для обозначения границ режимной территории установить предупредительные знаки «Внимание! Режимная территория» с указанием перечня режимных требований.

4. Контроль над исполнением настоящего постановления оставляю за собой.

5. Опубликовать настоящее постановление в Информационном бюллетене г. Енисейска Красноярского края и разместить на официальном интернет-портале органов местного самоуправления г. Енисейска (<http://www.eniseysk.com>).

6. Настоящее постановление вступает в силу с момента опубликования.

Глава города

Никольский В.В.

Исполнитель: Коваль Н.В.

СОГЛАСОВАНО
Глава города Енисейска
[Подпись]
В. В. Никольский



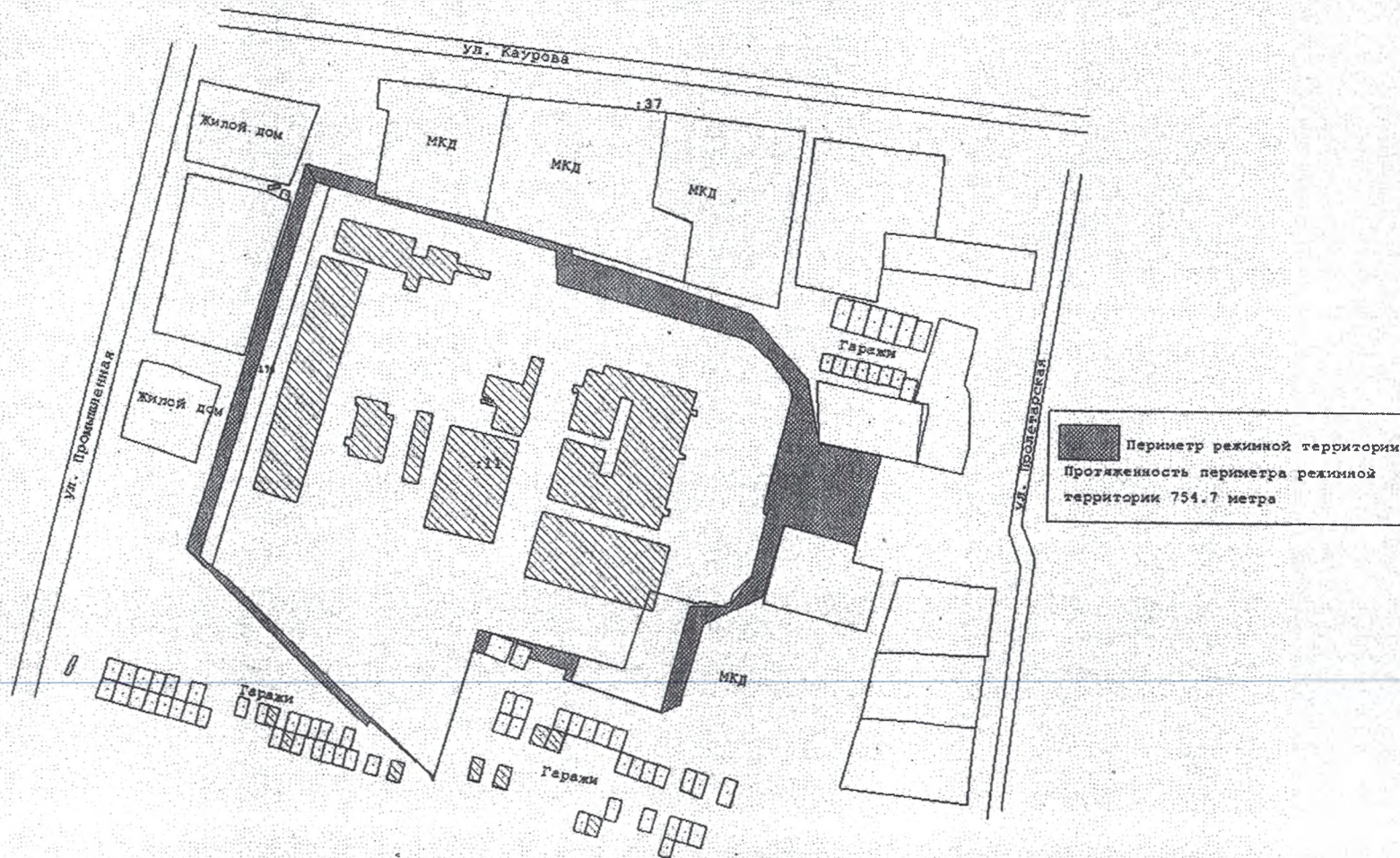
« 26 » 12 2022 г.

УТВЕРЖДАЮ
Начальник ГУФСИН РОССИИ
по Красноярскому краю
генерал-лейтенант внутренней службы
[Подпись]

А. Л. Попето

2022 г.

ПЛАН-СХЕМА
режимной территории, прилегающей к ФКУ
ТЮРЬМА-2 ГУФСИН России по
Красноярскому краю.



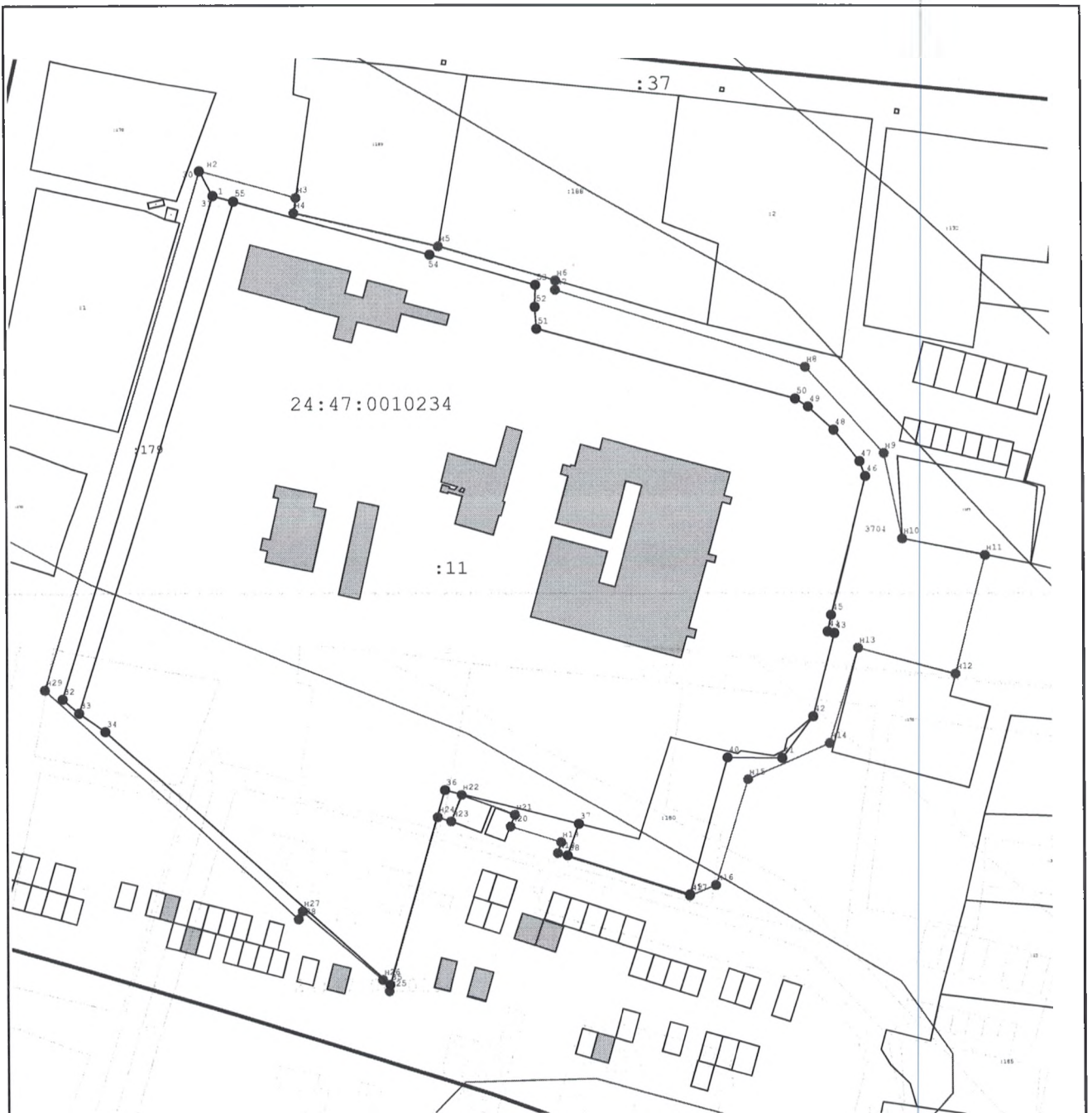
ОПИСАНИЕ ГРАНИЦ ПРИЛЕГАЮЩЕЙ ТЕРРИТОРИИ
к Федеральному казенному учреждению Тюрьма №2 (ФКУ Т-2 ГУФСИН России по Красноярскому краю).

1. Местоположение прилегающей территории (адресные ориентиры): установлено относительно ориентира, расположенного в границах участка. Почтовый адрес ориентира: Красноярский край, г. Енисейск, ул. Декабристов, 11
2. Кадастровые номера земельных участков, по отношению к которым устанавливается прилегающая территория 24:47:0010243:11, 24:47:0010243:180, 24:47:0010243:179
3. Сведения о собственнике и (или) ином законном владельце здания, строения, сооружения, земельного участка, а также уполномоченном лице: на праве постоянного (бессрочного) пользования - ФКУ Т-2 ГУФСИН России по Красноярскому краю.
4. Площадь прилегающей режимной территории: 3733 кв м.






Схема расположения земельного участка или земельных участков на кадастровом плане территории

Площадь земельного участка 3 733 м²		
(указывается проектная площадь образуемого земельного участка, вычисленная с использованием технологических и программных средств, в том числе размещенных на официальном сайте федерального органа исполнительной власти, уполномоченного Правительством Российской Федерации на осуществление государственного кадастрового учета, государственной регистрации прав, ведение Единого государственного реестра недвижимости и предоставление сведений, содержащихся в Едином государственном реестре недвижимости, в информационно-телекоммуникационной сети "Интернет" (далее - официальный сайт), с округлением до 1 квадратного метра. Указанное значение площади земельного участка может быть уточнено при проведении кадастровых работ не более чем на десять процентов)		
Обозначение характерных точек границ	Координаты, м	
	(указываются в случае подготовки схемы расположения земельного участка с использованием технологических и программных средств, в том числе размещенных на официальном сайте. Значения координат, полученные с использованием указанных технологических и программных средств, указываются с округлением до 0,01 метра)	
	X	Y
1	2	3
1	903 553,62	57 306,62
н2	903 559,66	57 303,28
н3	903 553,10	57 327,47
н4	903 549,30	57 326,92
н5	903 540,94	57 363,10
н6	903 532,45	57 392,43
н7	903 530,09	57 392,39
н8	903 510,89	57 455,04
н9	903 489,44	57 474,70
н10	903 467,91	57 479,16
н11	903 463,72	57 499,91
н12	903 433,78	57 492,38
н13	903 440,27	57 467,95
н14	903 416,31	57 460,66
н15	903 406,91	57 440,14
н16	903 379,81	57 431,90
н17	903 377,21	57 425,37
н18	903 387,94	57 392,23
н19	903 390,69	57 393,10
н20	903 394,70	57 380,40
н21	903 397,67	57 381,56
н22	903 402,85	57 368,15
н23	903 395,96	57 365,53
н24	903 397,02	57 362,13
н25	903 353,03	57 349,81
н26	903 355,87	57 348,19
н27	903 373,19	57 328,20
н28	903 371,21	57 327,20
н29	903 429,73	57 263,77

1	2	3
30	903 559,66	57 303,28
31	903 553,62	57 306,62
32	903 427,44	57 268,27
33	903 423,88	57 272,37
34	903 419,20	57 278,90
35	903 354,63	57 350,04
36	903 404,06	57 363,97
37	903 395,41	57 397,52
38	903 387,35	57 394,69
39	903 377,49	57 425,41
40	903 412,63	57 434,95
41	903 412,51	57 448,76
42	903 423,02	57 456,60
43	903 443,95	57 461,94
44	903 444,33	57 460,28
45	903 448,53	57 461,15
46	903 483,63	57 470,01
47	903 487,39	57 468,59
48	903 495,23	57 462,08
49	903 500,97	57 455,69
50	903 502,98	57 452,49
51	903 520,37	57 387,62
52	903 525,86	57 387,26
53	903 531,31	57 387,44
54	903 538,89	57 360,94
55	903 552,21	57 311,82
1	903 553,62	57 306,62



Условные обозначения:

-  - Существующая часть границы, имеющиеся в ЕГРН сведения о которой достаточны для определения ее местоположения
-  - Вновь образованная часть границы, сведения о которой достаточны для определения ее местоположения
-  - Характерная точка границы, сведения о которой позволяют однозначно определить ее положение на местности
- 24:47:00102 - Кадастровый квартал
-  - Объект капитального строительства
- :11 - Кадастровый номер земельного участка
-  - Граница кадастрового квартала

Перечень режимных требований на территории, прилегающей к Федеральному казенному учреждению Тюрьма №2 (ФКУ Т-2 ГУФСИН России по Красноярскому краю)

1. На режимной территории запрещается:

без разрешения руководства учреждения находиться и передвигаться посторонним лицам;
производить без специального разрешения начальника учреждения земляные, строительные, взрывные, технические и изыскательские работы;
осуществлять без соответствующего допуска руководства учреждения ремонт инженерно-коммуникационных, энергетических сетей, средств связи, установку оборудования;
проводить без согласования с администрацией учреждения линии электропередач;
устанавливать гаражи, тенты-укрытия для автотранспорта и другие сооружения;
размещать торговые точки и осуществлять торговлю (в том числе с рук, лотков и автомашин)
проводить митинги, демонстрации, собрания, шествия и другие массовые мероприятия
осуществлять кино-, фото- и видеосъемки, звукозаписи;
вести переговоры через ограждение с лицами, находящимися в учреждении;
передавать либо пытаться передать через ограждение на территорию учреждения любые вещи и предметы, продукты питания;
размещать и оставлять свертки, сумки, иные вещи и предметы;
загрязнять территорию, а также осуществлять на ней выпас, выгул скота и других животных;
заниматься огородничеством, садоводством, рыбной ловлей;
разводить огонь, а также производить салюты и фейерверки.

2. Администрация учреждений вправе на режимных территориях учреждений с целью соблюдения режимных требований:

временно ограничивать или запрещать движение транспорта, не допускать граждан на режимную территорию или обязывать их там остаться либо покинуть ее;
осуществлять досмотр и обыск лиц, их вещей, транспортных средств, а также изымать запрещенные вещи и документы, перечень которых устанавливается законодательством Российской Федерации и Правилами внутреннего распорядка учреждений
составлять протоколы об административных правонарушениях, осуществлять административное задержание и применять другие предусмотренные законодательством Российской Федерации об административных правонарушениях меры
применять физическую силу, специальные средства, газовое и огнестрельное оружие в порядке и в случаях, предусмотренных законодательством Российской Федерации.