



АДМИНИСТРАЦИЯ ГОРОДА ЕНИСЕЙСКА

Красноярского края

ПОСТАНОВЛЕНИЕ

«20» 12 2022 г.

г. Енисейск

№ 468 -п

Об утверждении описания границ
прилегающей территории

В соответствии с Федеральным Законом от 06.10.2003 № 131-ФЗ «Об общих принципах организации местного самоуправления в Российской Федерации», Законом Красноярского края от 23.05.2019 № 7-2784 «О порядке определения границ прилегающих территорий в Красноярском крае», Решением Енисейского городского Совета депутатов от 30.10.2017 № 25-220 «Об утверждении Правил благоустройства территории города Енисейска» (в ред. от 25.02.2022 №17-172), руководствуясь ст. 8, 43, 44, 46 Устава города Енисейска, ПОСТАНОВЛЯЮ:

1. Утвердить описания границ прилегающей территории к земельным участкам согласно следующего списка.

№ п/п	Адрес земельного участка	кадастровый земельный участка	Ориентир - описание прилегающей территории	номер приложения к постановлению
1	г. Енисейск, ул. Бабкина, 9	24:47:0010271:170	магазин, фото, оценщик	1
2	г. Енисейск, ул. Бабкина, 11	24:47:0010271:8	аптека «Здравушка»	2
3	г. Енисейск, ул. Бабкина, 11А	24:47:0010271:5	магазин Продукты	3
4	г. Енисейск, ул. Горького, 6	24:47:0010279:12	ОКН,отдел архитектуры	4
5	г. Енисейск, ул. Диктатуры Пролетариата, 2	24:47:0010134:7	кафе Кулинария	5
6	г. Енисейск, ул. Диктатуры Пролетариата, 4, стр. 1	24:47:0010134:12	Махов М.Ю.	6
7	г. Енисейск, ул. Диктатуры Пролетариата, 4	24:47:0010134:134	КГБУЗ «Енисейская районная больница»	7
8	г. Енисейск, ул. Кирова, 68	24:47:0010279:11	Енисейский районный суд	8
9	г. Енисейск, ул. Кирова, 68А	24:47:0010279:3	Промсвязьбанк, Аптека	9
10	г. Енисейск, ул. Кирова, 70	24:47:0010279:362	ОКН МКД	10
11	г. Енисейск, ул. Кирова, 72/3	24:47:0010279:52	киоск Цветы	11
12	г. Енисейск, ул. Кирова, 72	24:47:0010279:50	ОКН «Амбар»	12
13	г. Енисейск, ул. Кирова, 74/1	24:47:0010270:94	магазин Обувь	13
14	г. Енисейск, ул. Кирова, 74	24:47:0010270:8 24:47:0010270:291 24:47:0010270:290	магазин Мясо	14
15	г. Енисейск, ул. Кирова, 76	24:47:0010270:5	ИЖС	15
16	г. Енисейск, ул. Кирова, 78-1	24:47:0010270:2	ИЖС	16
17	г. Енисейск, ул. Кирова, 78-2	24:47:0010270:1	ИЖС	17

18	г. Енисейск, ул. Кирова, 81	24:47:0010271:174	Енисейгеофизика	18
19	г. Енисейск, ул. Кирова, 84	24:47:0010270:286	магазин Планета детства	19
20	г. Енисейск, ул. Кирова, 87	24:47:0010271:11	Дом быта	20
21	г. Енисейск, ул. Кирова, 82	24:47:0010270:11 24:47:0010270:100 24:47:0010270:106	ОКН	21
22	г. Енисейск, ул. Кирова, 87А/1	24:47:0010271:510	ООО Гром	22
23	г. Енисейск, ул. Кирова, 95	24:47:0010271:61	Ростелеком, маг. Хороший	23
24	г. Енисейск, ул. Ленина, 91	24:47:0010279:46	двухэтажный жилой дом	24
25	г. Енисейск, ул. Ленина, 93/3	24:47:0010279:47	магазин Овожди	25
26	г. Енисейск, ул. Ленина, 93	24:47:0010279:38	Трансформаторная подстанция	26
27	г. Енисейск, ул. Ленина, 93	24:47:0010279:294	Универмаг	27
28	г. Енисейск, ул. Ленина, 95/1	24:47:0010279:7 24:47:0010279:1 24:47:0010279:15	магазин Койнак Н.И.	28
29	г. Енисейск, ул. Ленина, 95/2	24:47:0010279:2	магазин Елисов А.М.	29
30	г. Енисейск, ул. Ленина, 95В	24:47:0010279:353	ДОСААФ	30
31	г. Енисейск, ул. Ленина, 97	24:47:0010279:113	ОКН, маг Книги, маг Кроха	31
32	г. Енисейск, ул. Ленина, 99	24:47:0010279:116	ОКН, магазин Сумки	32
33	г. Енисейск, ул. Ленина, 101	24:47:0010279:16 24:47:0010279:9 24:47:0010279:117	ОКН, Управление образования	33
34	г. Енисейск, ул. Ленина, 103	24:47:0010270:81 24:47:0010270:7 24:47:0010270:82 24:47:0010270:104	ОКН	34
35	г. Енисейск, ул. Ленина, 104	24:47:0010135:2	ООО «Норд-Стар»	35
36	г. Енисейск, ул. Ленина, 104/1,2	24:47:0010135:27	ИП Койнак А.А.	36
37	г. Енисейск, ул. Ленина, 104/1	24:47:0010135:14	Ермолинские полуфабрикаты	37
38	г. Енисейск, ул. Ленина, 104/3	24:47:0010135:277	ИП Койнак А.А. маг Карри	38
39	г. Енисейск, ул. Ленина, 104	24:47:0010135:6	Пенсионный фонд	39
40	г. Енисейск, ул. Ленина, 104	24:47:0010135:19	ОКН Воскресенская церковь	40
41	г. Енисейск, ул. Ленина, 104, пом.3	24:47:0010135:28	маг. Шинкарева Л.Г.	41
42	г. Енисейск, ул. Ленина, 105	24:47:0010270:12 24:47:0010270:19	ОКН	42
43	г. Енисейск, ул. Ленина, 106	24:47:0010135:22	ОКН музей	43
44	г. Енисейск, ул. Ленина, 108	24:47:0010135:4	магазин Яковенко Е.В.	44
45	г. Енисейск, ул. Ленина, 108	24:47:0010135:94	для строительства кафе	45
46	г. Енисейск, ул. Ленина, 109	24:47:0010270:95	ОКН	46
47	г. Енисейск, ул. Ленина, 113	24:47:0010270:22	ОКН Администрация города	47
48	г. Енисейск, ул. Ленина, 114	24:47:0010135:34	КГБУЗ «Енисейская районная больница»	48
49	г. Енисейск, ул. Ленина, 118	24:47:0010134:8	Администрация Енисейского района	49
50	г. Енисейск, ул. Ленина, 142	24:47:0010128:2	магазин ТЦ	50
51	г. Енисейск, ул. Ленина, 142-а	24:47:0010128:1	кафе	51
52	г. Енисейск, ул. Ленина, 144	24:47:0010128:10	для строительства офиса	52
53	г. Енисейск, пер. Партизанский, 3	24:47:0010279:4	магазин Лагуна	53

54	г. Енисейск, пер. Партизанский, 3	24:47:0010279:48	Прокуратура	54
55	г. Енисейск, пер. Партизанский, 4А	24:47:0010270:17	магазин Овощи	55
56	г. Енисейск, пер. Партизанский, 8	24:47:0010271:175	жилой дом	56
57	г. Енисейск, пер. Партизанский, 8	24:47:0010271:24	Служба занятости	57
58	г. Енисейск, ул. Петровского, 2	24:47:0010135:69	маг книжный Сушакова Л.С.	58
59	г. Енисейск, ул. Петровского, 2	24:47:0010135:68	маг мебель Нечаев А.Г.	59
60	г. Енисейск, ул. Петровского, 2	24:47:0010135:66	гараж Сушаков С.Е., гостиница Шахматов В.А., дизельная, ТП МКУ «УМИ»	60
61	г. Енисейск, ул. Петровского, 11	24:47:0010134:10	кафе Сказка Шахматов А.В.	61
62	г. Енисейск, ул. Петровского, 13	24:47:0010131:7	Имущество администрации Енисейского района	62
63	г. Енисейск, ул. Петровского, 21	24:47:0010131:8	почта России	63
64	г. Енисейск, ул. Петровского, 25	24:47:0010128:89	павильон	64
65	г. Енисейск, ул. Худзинского, 1	24:47:0010131:15	рынок Еремин А.В.	65
66	г. Енисейск, ул. Худзинского, 2	24:47:0010128:9	соцзащита г. Енисейска и Енисейского района	66

2. Контроль над исполнением настоящего постановления оставляю за собой.

3. Опубликовать настоящее постановление в Информационном бюллетене г. Енисейска Красноярского края и разместить на официальном интернет-портале органов местного самоуправления г. Енисейска (<http://www.eniseysk.com>).

4. Настоящее постановление вступает в силу с момента опубликования.

Глава города

В.В. Никольский

ОПИСАНИЕ ГРАНИЦ ПРИЛЕГАЮЩЕЙ ТЕРРИТОРИИ

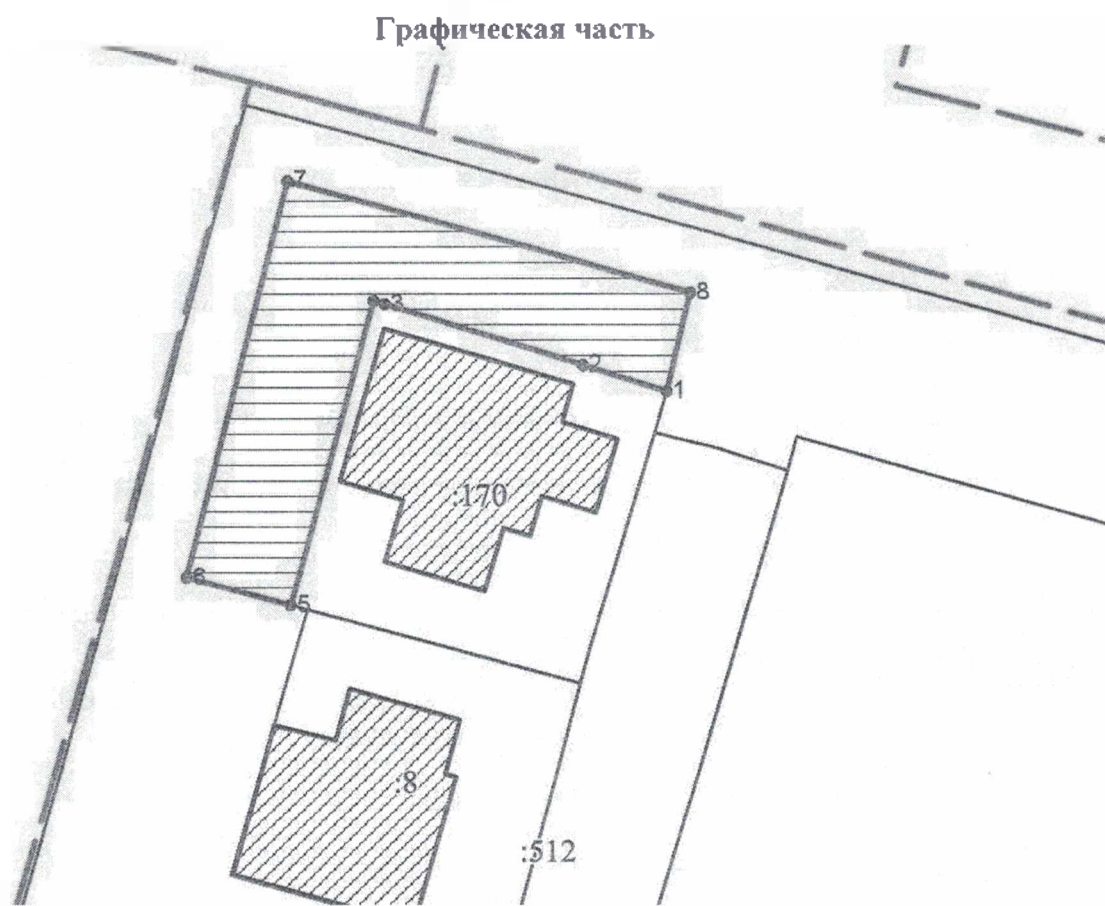
Утверждена постановлением администрации г. Енисейска
(наименование документа об утверждении, включая наименование органа местного самоуправления,
принявшего решение об утверждении схемы)

Описание прилегающей территории: магазин, фото, Оценщик

1. Местоположение прилегающей территории (адресные ориентиры):
Красноярский край, г. Енисейск, ул. Бабкина 9
2. Кадастровый номер объекта, по отношению к которому устанавливается прилегающая территория: 24:47:0010271:170
3. Сведения о собственнике и (или) ином законном владельце здания, строения, сооружения, земельного участка, а так же уполномоченном лице :-
4. Площадь прилегающей территории: 327 кв м

Обозначение характерных точек границ	Координаты, м	
	X	Y
1	904167.45	58628.06
2	904169.14	58622.49
3	904173.13	58609.35
4	904173.36	58608.61
5	904153.33	58602.96
6	904155.19	58596.04
7	904181.22	58602.92
8	904173.90	58629.64
1	904167.45	58628.06

Система координат: МСК 167
Квартал: 24:47:0010271



Масштаб 1:500

Условные обозначения:

-----	граница прилегающей территории
1	поворотная точка границ прилегающей территории
24:47:0010271:170	кадастровый номер земельного участка (объекта недвижимости), по отношению к которому устанавливается прилегающая территория
24:47:0010271	кадастровый квартал
_____	граница кадастрового квартала
-----	границы объектов, расположенных на прилегающей территории

ОПИСАНИЕ ГРАНИЦ ПРИЛЕГАЮЩЕЙ ТЕРРИТОРИИ

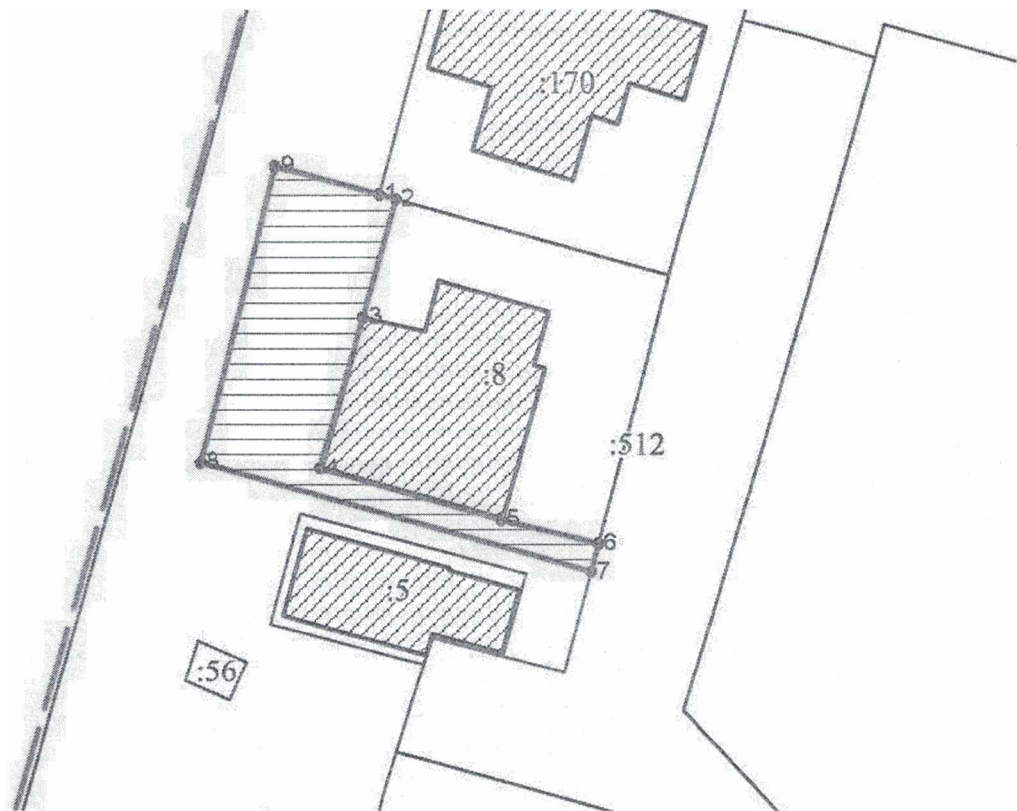
Утверждена постановлением администрации г. Енисейска
(наименование документа об утверждении, включая наименование органа местного самоуправления,
принявшего решение об утверждении схемы)

Описание прилегающей территории: аптека Здравушка

1. Местоположение прилегающей территории (адресные ориентиры):
Красноярский край, г. Енисейск, ул. Бабкина 11
2. Кадастровый номер объекта, по отношению к которому устанавливается прилегающая территория 24:47:0010271:8
3. Сведения о собственнике и (или) ином законном владельце здания, строения, сооружения, земельного участка, а так же уполномоченном лице :-
4. Площадь прилегающей территории: 198 кв. м

Обозначение характерных точек границ	Координаты, м	
	X	Y
1	904153.33	58602.96
2	904153.00	58604.06
3	904145.21	58601.80
4	904135.07	58598.87
5	904131.56	58610.93
6	904129.95	58617.38
7	904128.06	58616.91
8	904135.46	58590.94
9	904155.19	58596.04
1	904153.33	58602.96
Система координат: МСК 167		
Квартал: 24:47:0010271		

Графическая часть

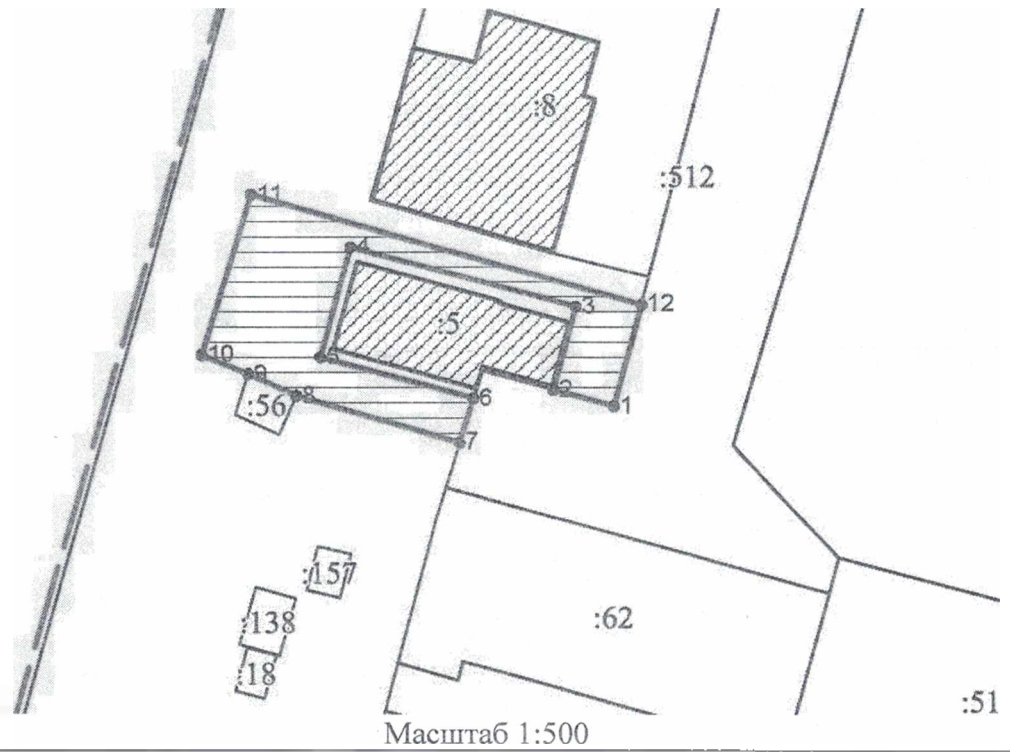


Масштаб 1:500

Условные обозначения:

-----	граница прилегающей территории
I	поворотная точка границ прилегающей территории
24:47:0010271:8	кадастровый номер земельного участка (объекта недвижимости), по отношению к которому устанавливается прилегающая территория
24:47:0010271	кадастровый квартал
—————	граница кадастрового квартала
-----	границы объектов, расположенных на прилегающей территории

Графическая часть



Условные обозначения:

-----	граница прилегающей территории
1	поворотная точка границ прилегающей территории
24:47:0010271:5	кадастровый номер земельного участка (объекта недвижимости), по отношению к которому устанавливается прилегающая территория
24:47:0010271	кадастровый квартал
-----	граница кадастрового квартала
-----	границы объектов, расположенных на прилегающей территории

ОПИСАНИЕ ГРАНИЦ ПРИЛЕГАЮЩЕЙ ТЕРРИТОРИИ

Утверждена постановлением администрации г. Енисейска
(наименование документа об утверждении, включая наименование органа местного самоуправления,
принявшего решение об утверждении схемы)

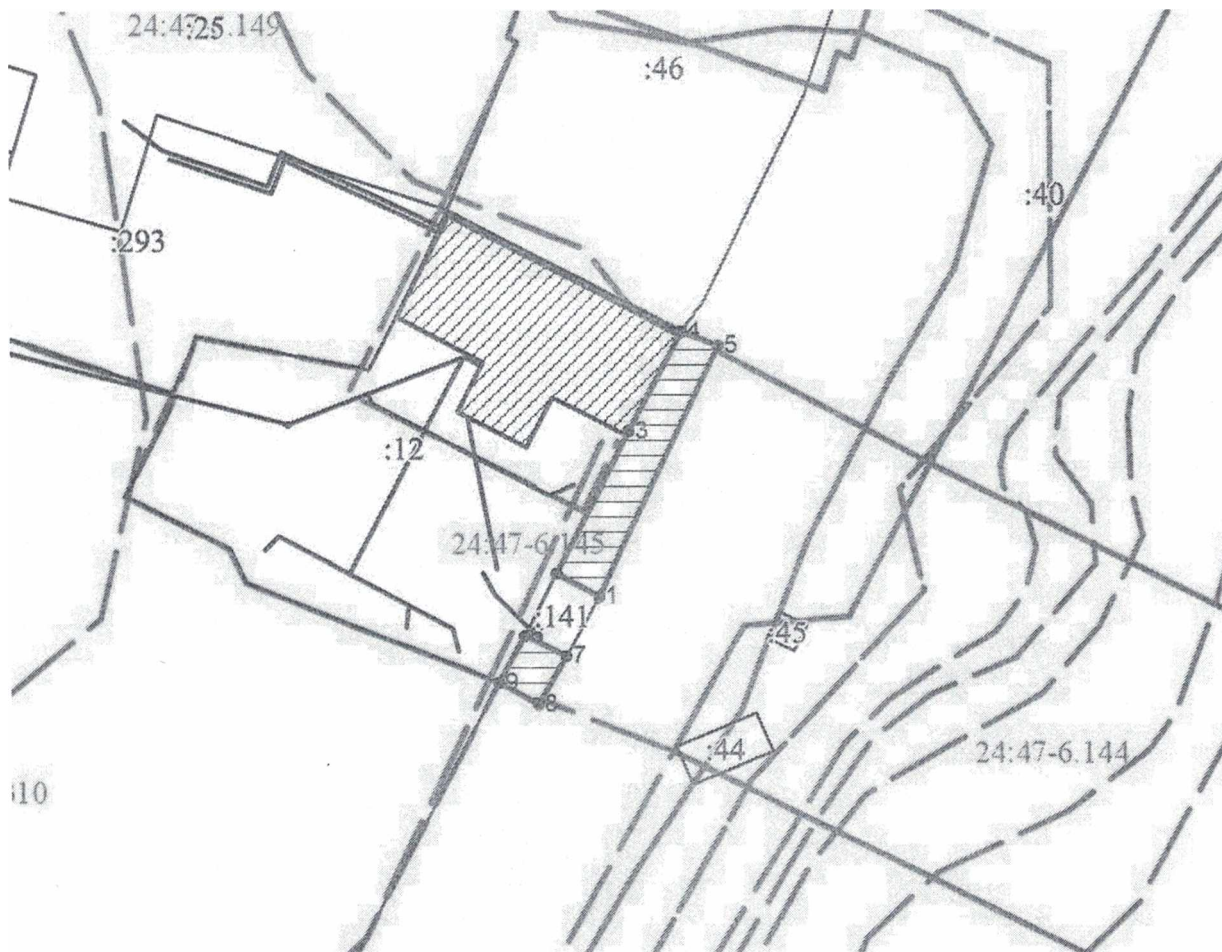
Описание прилегающей территории: ОКН отдел архитектуры

1. Местоположение прилегающей территории (адресные ориентиры):
Красноярский край, г. Енисейск, ул. Горького 6
2. Кадастровый номер объекта, по отношению к которому устанавливается прилегающая территория: 24:47:0010279:12
3. Сведения о собственнике и (или) ином законном владельце здания, строения, сооружения, земельного участка, а так же уполномоченном лице
4. Площадь прилегающей территории: 65 кв м

Обозначение характерных точек границ	Координаты, м	
	X	Y
1	904101.22	59149.37
2	904102.78	59146.52
3	904112.29	59151.40
4	904118.92	59154.90
5	904118.02	59157.35
1	904101.22	59149.37
6	904098.59	59144.41
7	904097.18	59147.19
8	904093.97	59145.31
9	904095.40	59142.68
6	904098.59	59144.41

Система координат: МСК 167
Квартал: 24:47:0010279

Графическая часть



Условные обозначения:

-----	граница прилегающей территории
1	поворотная точка границ прилегающей территории
24:47:0010279:12	кадастровый номер земельного участка (объекта недвижимости), по отношению к которому устанавливается прилегающая территория
24:47:0010279	кадастровый квартал
—————	граница кадастрового квартала
-----	границы объектов, расположенных на прилегающей территории

ОПИСАНИЕ ГРАНИЦ ПРИЛЕГАЮЩЕЙ ТЕРРИТОРИИ

Утверждена постановлением администрации г. Енисейска
(наименование документа об утверждении, включая наименование органа местного самоуправления,
принявшего решение об утверждении схемы)

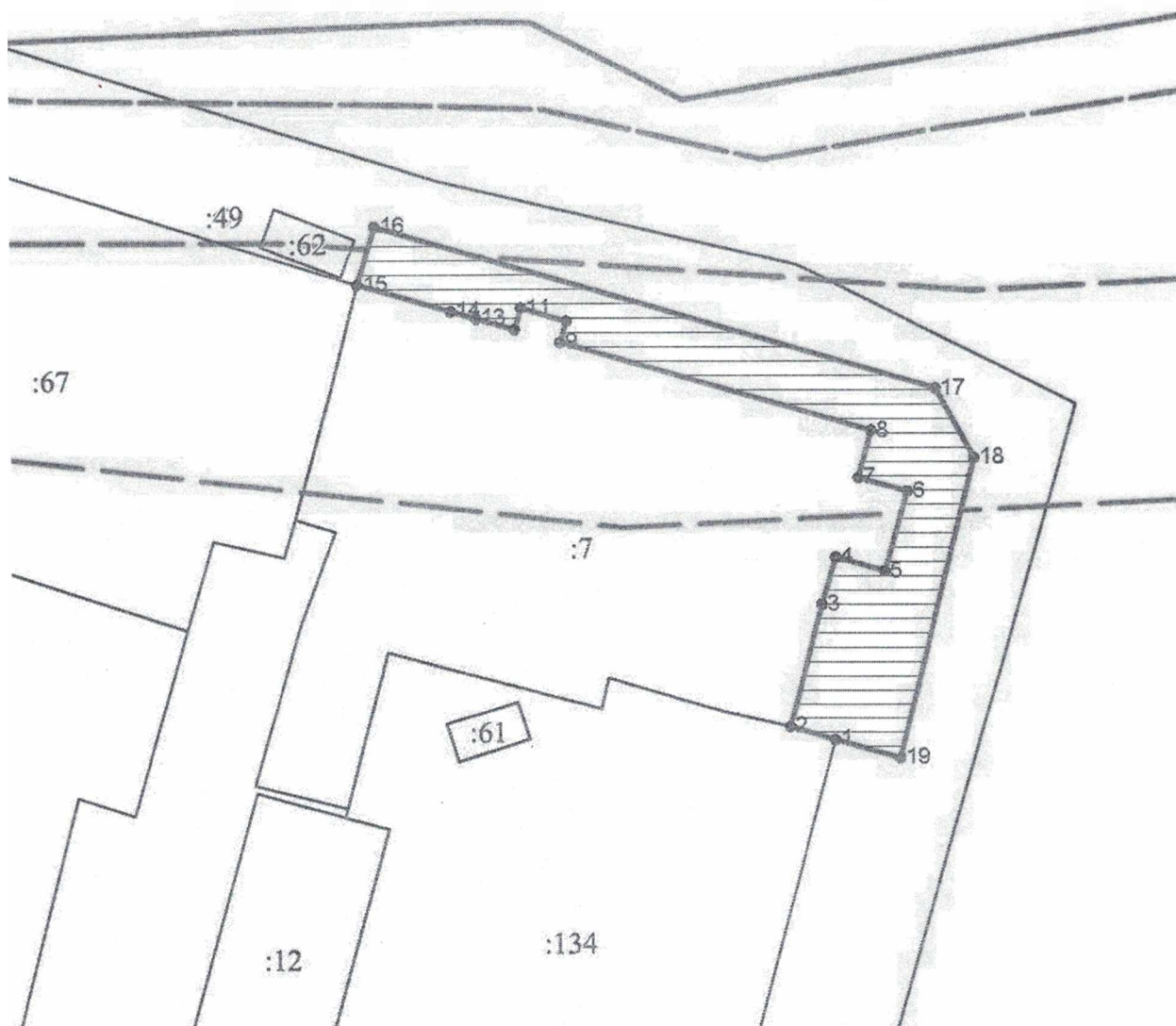
Описание прилегающей территории: кафе Кулинария

1. Местоположение прилегающей территории (адресные ориентиры):
Красноярский край, г. Енисейск, ул. Диктатуры Пролетариата 2
2. Кадастровый номер объекта, по отношению к которому устанавливается прилегающая территория 24:47:0010134:7
3. Сведения о собственнике и (или) ином законном владельце здания, строения, сооружения, земельного участка, а так же уполномоченном лице
4. Площадь прилегающей территории: 326 кв м

Обозначение характерных точек границ	Координаты, м	
	X	Y
1	904330.44	59033.38
2	904331.38	59030.21
3	904340.11	59032.46
4	904343.51	59033.42
5	904342.50	59036.90
6	904348.18	59038.49
7	904349.14	59035.04
8	904352.52	59035.94
9	904358.74	59014.11
10	904360.23	59014.54
11	904361.15	59011.32
12	904359.66	59010.89
13	904360.42	59008.17
14	904360.93	59006.38
15	904362.81	58999.82
16	904366.88	59001.05
17	904355.49	59040.52
18	904350.59	59043.19
19	904329.16	59037.96
1	904330.44	59033.38

Система координат: МСК 167
Квартал: 24:47:0010134

Графическая часть



Масштаб 1:500

Условные обозначения:

-----	граница прилегающей территории
1	поворотная точка границ прилегающей территории
24:47:0010134:7	кадастровый номер земельного участка (объекта недвижимости), по отношению к которому устанавливается прилегающая территория
24:47:0010134	кадастровый квартал
—————	граница кадастрового квартала
-----	границы объектов, расположенных на прилегающей территории

ОПИСАНИЕ ГРАНИЦ ПРИЛЕГАЮЩЕЙ ТЕРРИТОРИИ

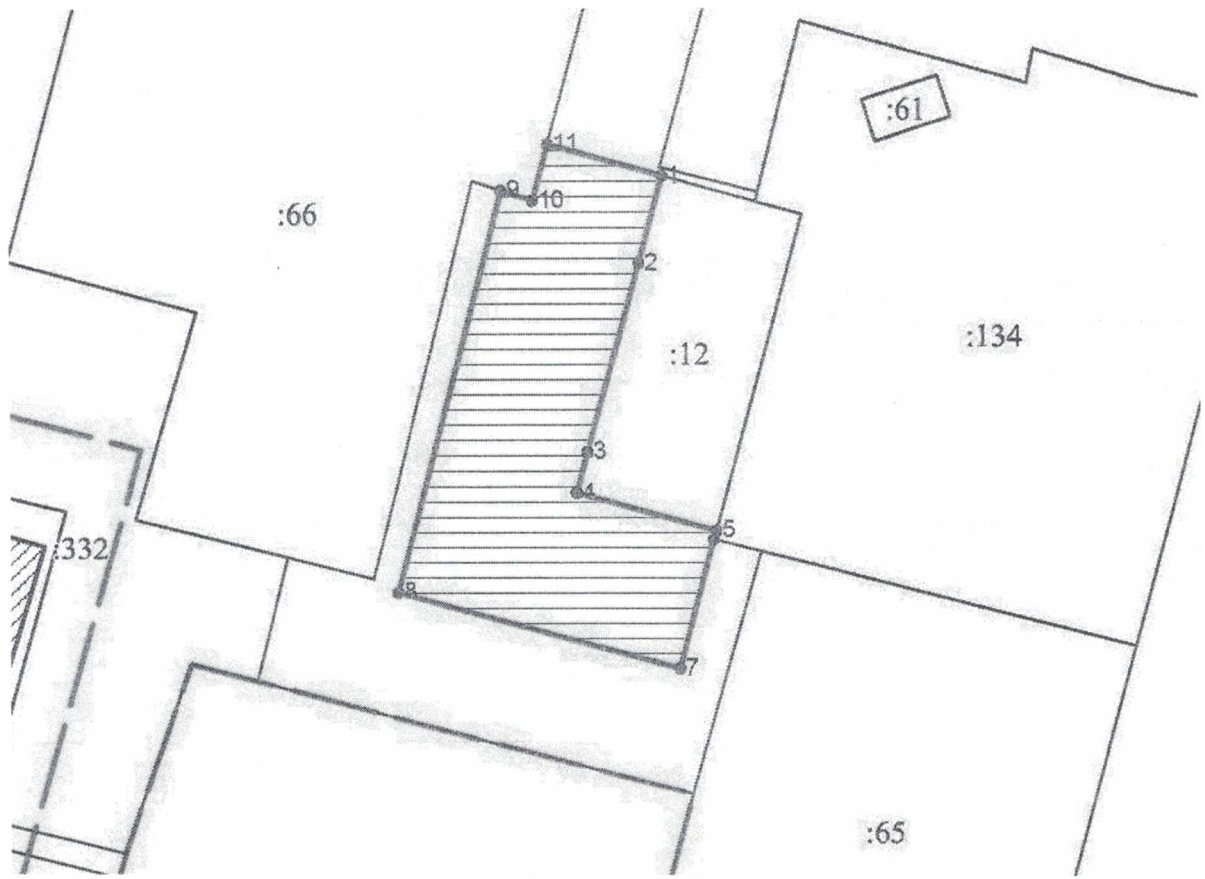
Утверждена постановлением администрации г. Енисейска
(наименование документа об утверждении, включая наименование органа местного самоуправления,
принявшего решение об утверждении схемы)

Описание прилегающей территории: Махов М.Ю.

1. Местоположение прилегающей территории (адресные ориентиры):
Красноярский край, г. Енисейск, ул. Диктатуры Пролетариата 4, стр.1
2. Кадастровый номер объекта, по отношению к которому устанавливается прилегающая территория 24:47:0010134:12
3. Сведения о собственнике и (или) ином законном владельце здания, строения, сооружения, земельного участка, а так же уполномоченном лице :-
4. Площадь прилегающей территории: 396 кв м

Обозначение характерных точек границ	Координаты, м	
	X	Y
1	904326.57	58992.61
2	904320.82	58991.04
3	904308.14	58987.57
4	904305.49	58986.84
5	904302.96	58996.12
6	904302.37	58995.96
7	904293.68	58993.68
8	904298.80	58974.96
9	904325.58	58981.91
10	904324.92	58983.98
11	904328.63	58985.04
1	904326.57	58992.61
Система координат: МСК 167		
Квартал: 24:47:0010134		

Графическая часть



Масштаб 1:500

Условные обозначения:

-----	граница прилегающей территории
┆	поворотная точка границ прилегающей территории
24:47:0010134:12	кадастровый номер земельного участка (объекта недвижимости), по отношению к которому устанавливается прилегающая территория
24:47:0010134	кадастровый квартал
_____	граница кадастрового квартала
-----	границы объектов, расположенных на прилегающей территории

ОПИСАНИЕ ГРАНИЦ ПРИЛЕГАЮЩЕЙ ТЕРРИТОРИИ

Утверждена постановлением администрации г. Енисейска
(наименование документа об утверждении, включая наименование органа местного самоуправления,
принявшего решение об утверждении схемы)

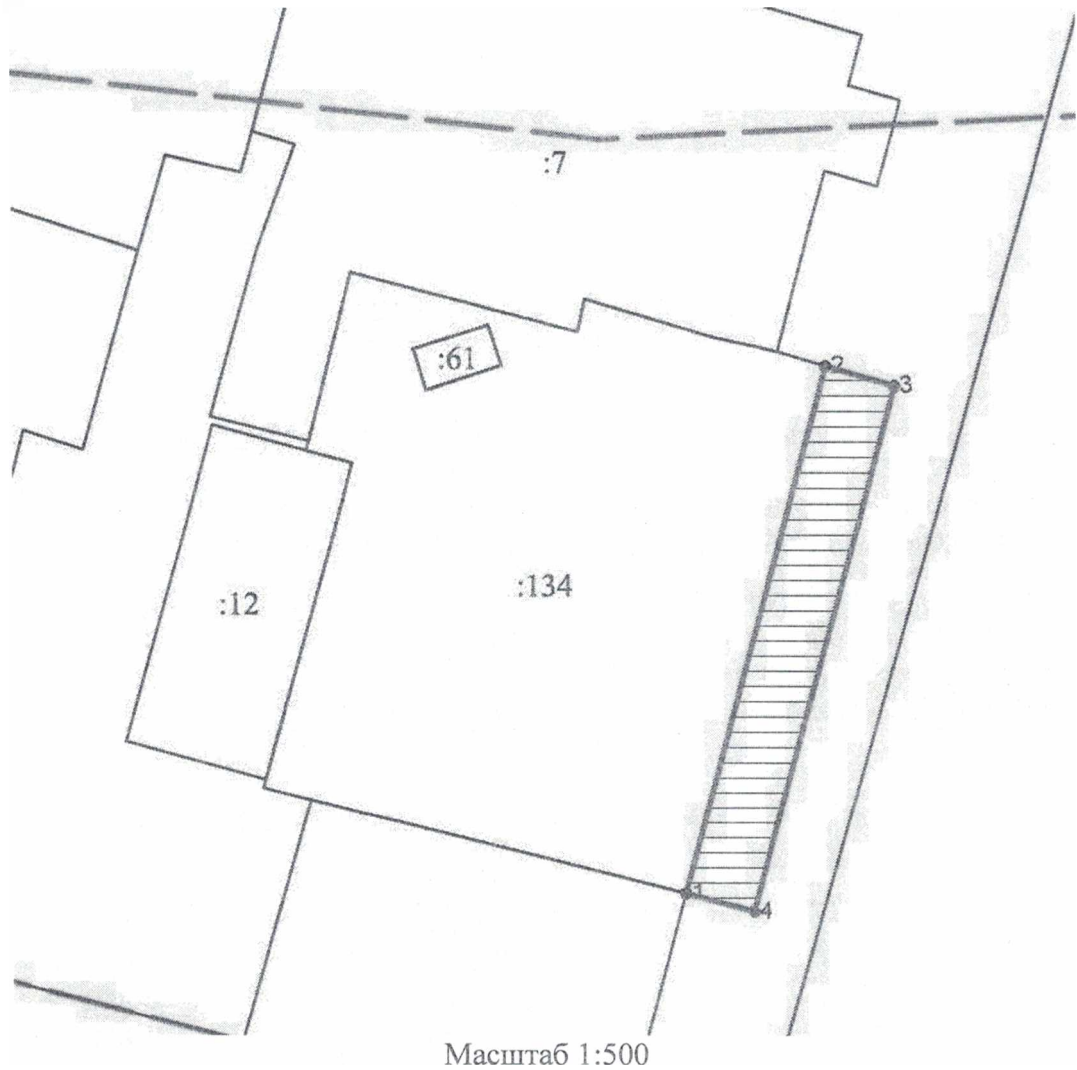
Описание прилегающей территории: КГБУЗ «Енисейская районная больница»

1. Местоположение прилегающей территории (адресные ориентиры):
Красноярский край, г. Енисейск, ул. Диктатуры Пролетариата 4
2. Кадастровый номер объекта, по отношению к которому устанавливается прилегающая территория 24:47:0010134:134
3. Сведения о собственнике и (или) ином законном владельце здания, строения, сооружения, земельного участка, а так же уполномоченном лице
4. Площадь прилегающей территории: 172 кв м

Обозначение характерных точек границ	Координаты, м	
	X	Y
1	904295.27	59024.04
2	904330.44	59033.38
3	904329.16	59037.96
4	904294.06	59028.56
1	904295.27	59024.04

Система координат: МСК 167
Квартал: 24:47:0010134

Графическая часть



Условные обозначения:

-----	граница прилегающей территории
1	поворотная точка границ прилегающей территории
24:47:0010134:134	кадастровый номер земельного участка (объекта недвижимости), по отношению к которому устанавливается прилегающая территория
24:47:0010134	кадастровый квартал
=====	граница кадастрового квартала
-----	границы объектов, расположенных на прилегающей территории

ОПИСАНИЕ ГРАНИЦ ПРИЛЕГАЮЩЕЙ ТЕРРИТОРИИ

Утверждена постановлением администрации г. Енисейска
(наименование документа об утверждении, включая наименование органа местного самоуправления, принявшего решение об утверждении схемы)

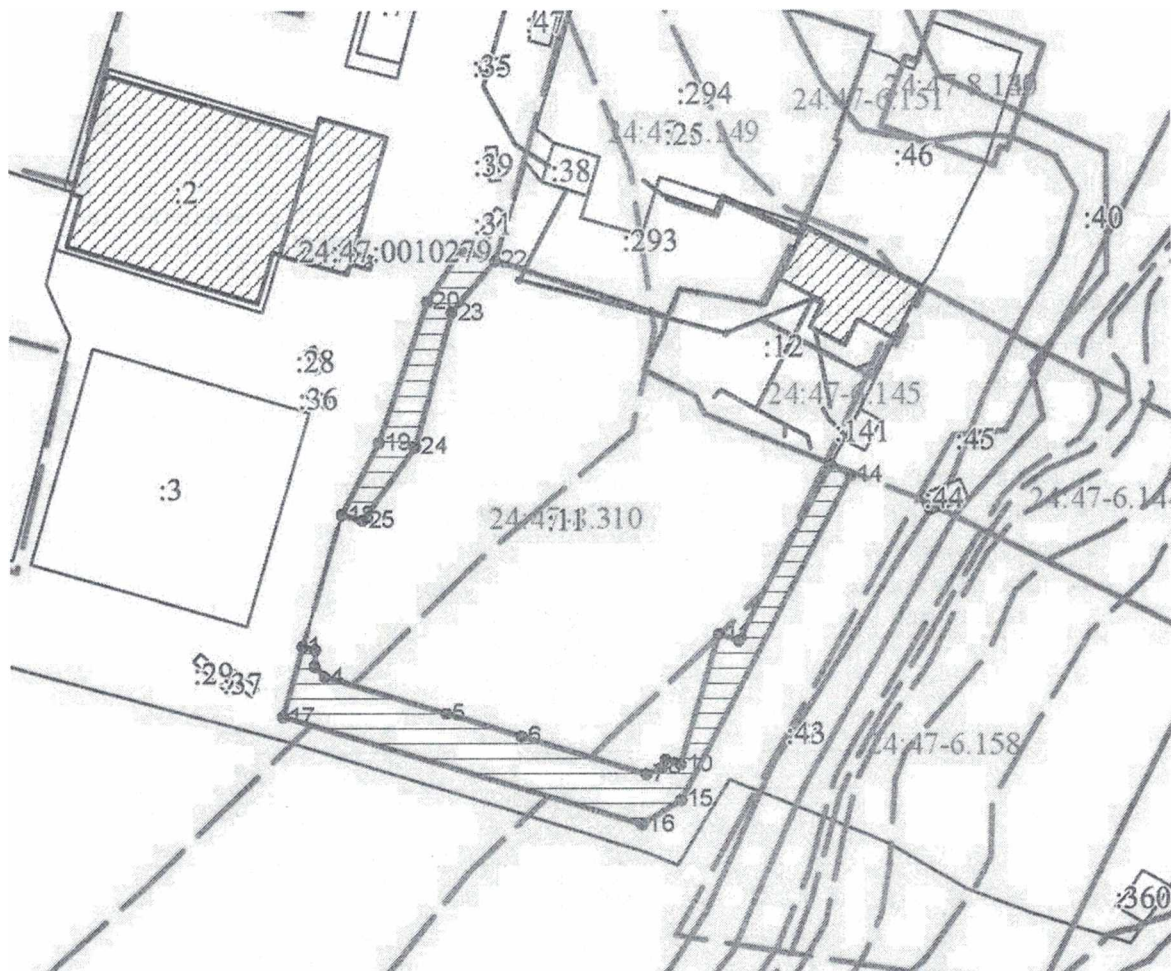
Описание прилегающей территории: Енисейский районный суд

1. Местоположение прилегающей территории (адресные ориентиры):
Красноярский край, г. Енисейск, ул. Кирова 68
2. Кадастровый номер объекта, по отношению к которому устанавливается прилегающая территория: 24:47:0010279:11
3. Сведения о собственнике и (или) ином законном владельце здания, строения, сооружения, земельного участка, а так же уполномоченном лице :-
4. Площадь прилегающей территории: 685 кв м

Обозначение характерных точек границ	Координаты, м	
	X	Y
1	904070.88	59072.27
2	904070.44	59073.92
3	904068.24	59073.83
4	904066.84	59075.17
5	904061.88	59091.35
6	904058.76	59101.44
7	904053.64	59118.05
8	904054.57	59120.16
9	904055.64	59120.56
10	904055.00	59122.63
11	904072.55	59127.67
12	904071.65	59130.36
13	904095.40	59142.68
14	904093.97	59145.31
15	904050.19	59122.70
16	904046.82	59117.50
17	904061.45	59069.59
1	904070.88	59072.27
18	904088.57	59077.58
19	904098.30	59082.48
20	904116.96	59089.02
21	904123.70	59093.54
22	904122.30	59098.13
23	904115.50	59092.27
24	904097.77	59087.33
25	904087.81	59080.31
18	904088.57	59077.58

Система координат: МСК 167
Квартал: 24:47:0010279

Графическая часть



Масштаб 1:1000

Условные обозначения:

-----	граница прилегающей территории
1	поворотная точка границ прилегающей территории
24:47:0010279:11	кадастровый номер земельного участка (объекта недвижимости), по отношению к которому устанавливается прилегающая территория
24:47:0010279	кадастровый квартал
-----	граница кадастрового квартала
-----	границы объектов, расположенных на прилегающей территории

ОПИСАНИЕ ГРАНИЦ ПРИЛЕГАЮЩЕЙ ТЕРРИТОРИИ

Утверждена постановлением администрации г. Енисейска
(наименование документа об утверждении, включая наименование органа местного самоуправления,
принявшего решение об утверждении схемы)

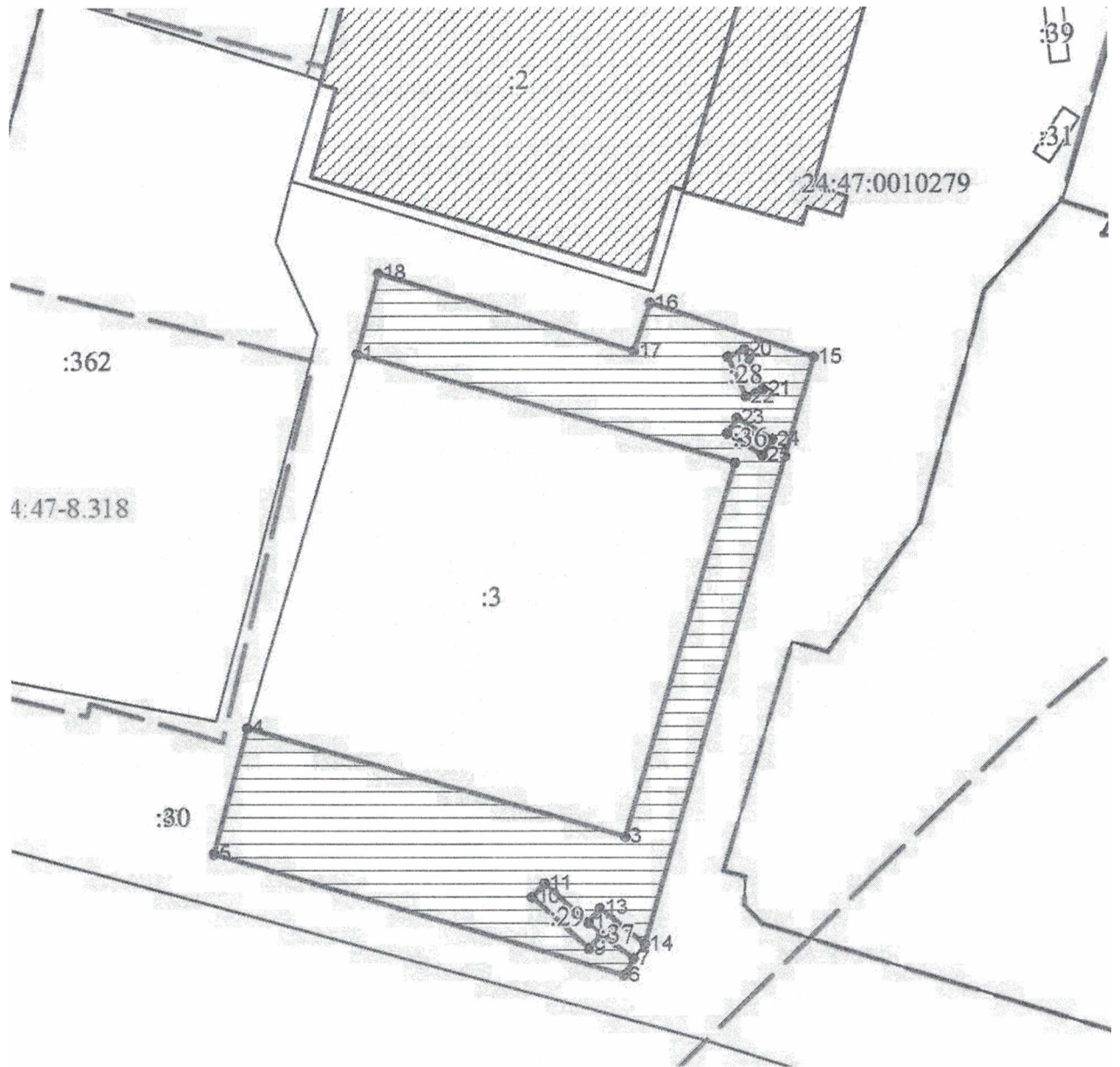
Описание прилегающей территории: Промсвязьбанк, Аптека

1. Местоположение прилегающей территории (адресные ориентиры):
Красноярский край, г. Енисейск, ул. Кирова 68А
2. Кадастровый номер объекта, по отношению к которому устанавливается прилегающая территория: 24:47:0010279:3
3. Сведения о собственнике и (или) ином законном владельце здания, строения, сооружения, земельного участка, а так же уполномоченном лице :-
4. Площадь прилегающей территории: 680 кв м

Обозначение характерных точек границ	Координаты, м	
	X	Y
1	904110.70	59044.40
2	904102.31	59073.21
3	904073.51	59064.82
4	904081.89	59036.02
5	904072.15	59033.45
6	904062.88	59064.64
7	904064.14	59065.40
8	904065.96	59062.93
9	904064.92	59061.98
10	904068.85	59057.69
11	904069.89	59058.64
12	904066.87	59061.97
13	904067.98	59062.85
14	904065.25	59066.28
15	904110.46	59079.23
16	904114.55	59066.77
17	904110.90	59065.53
18	904116.85	59046.08
1	904110.70	59044.40
19	904110.46	59072.68
20	904111.04	59073.96
21	904108.01	59075.35
22	904107.42	59074.07
19	904110.46	59072.68
23	904105.77	59073.36
24	904104.11	59076.07
25	904102.90	59075.33
26	904104.56	59072.62
23	904105.77	59073.36

Система координат: МСК 167
Квартал: 24:47:0010279

Графическая часть



Масштаб 1:500

Условные обозначения:

-----	граница прилегающей территории
1	поворотная точка границ прилегающей территории
24:47:0010279:3	кадастровый номер земельного участка (объекта недвижимости), по отношению к которому устанавливается прилегающая территория
24:47:0010279	кадастровый квартал
—————	граница кадастрового квартала
-----	границы объектов, расположенных на прилегающей территории

ОПИСАНИЕ ГРАНИЦ ПРИЛЕГАЮЩЕЙ ТЕРРИТОРИИ

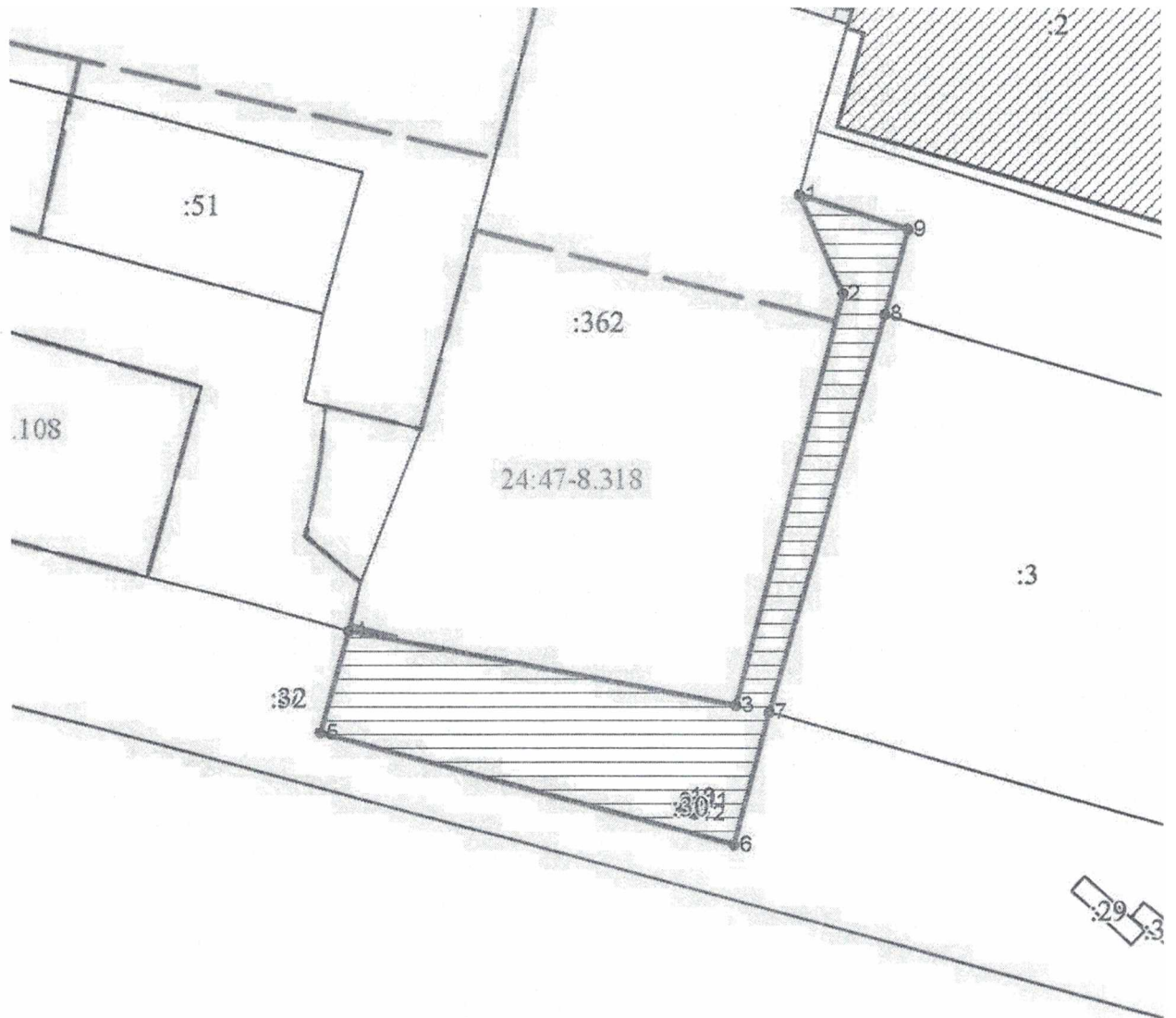
Утверждена постановлением администрации г. Енисейска
(наименование документа об утверждении, включая наименование органа местного самоуправления,
принявшего решение об утверждении схемы)

Описание прилегающей территории: ОКН МКД

1. Местоположение прилегающей территории (адресные ориентиры):
Красноярский край, г. Енисейск, ул. Кирова 70
2. Кадастровый номер объекта, по отношению к которому устанавливается прилегающая территория 24:47:0010279:362
3. Сведения о собственнике и (или) ином законном владельце здания, строения, сооружения, земельного участка, а так же уполномоченном лице ☺
4. Площадь прилегающей территории: 395 кв м

Обозначение характерных точек границ	Координаты, м	
	X	Y
1	904119.26	59038.29
2	904112.19	59041.39
3	904082.40	59033.63
4	904087.83	59005.79
5	904080.36	59003.73
6	904072.15	59033.45
7	904081.89	59036.02
8	904110.70	59044.40
9	904116.85	59046.08
1	904119.26	59038.29
10	904075.64	59029.96
11	904075.36	59030.92
12	904074.40	59030.63
13	904074.69	59029.68
10	904075.64	59029.96
Система координат: МСК 167		
Квартал: 24:47:0010279		

Графическая часть



Масштаб 1:500

Условные обозначения:

-----	граница прилегающей территории
1	поворотная точка границ прилегающей территории
24:47:0010279:362	кадастровый номер земельного участка (объекта недвижимости), по отношению к которому устанавливается прилегающая территория
24:47:0010279	кадастровый квартал
—————	граница кадастрового квартала
-----	границы объектов, расположенных на прилегающей территории

ОПИСАНИЕ ГРАНИЦ ПРИЛЕГАЮЩЕЙ ТЕРРИТОРИИ

Утверждена постановлением администрации г. Енисейска
(наименование документа об утверждении, включая наименование органа местного самоуправления,
принявшего решение об утверждении схемы)

Описание прилегающей территории: киоск Цветы

1. Местоположение прилегающей территории (адресные ориентиры):
Красноярский край, г. Енисейск, ул. Кирова 72/3
2. Кадастровый номер объекта, по отношению к которому устанавливается прилегающая территория 24:47:0010279:52
3. Сведения о собственнике и (или) ином законном владельце здания, строения, сооружения, земельного участка, а так же уполномоченном лице ☹
4. Площадь прилегающей территории: 160 кв м

Обозначение характерных точек границ	Координаты, м	
	X	Y
1	904101.32	58955.60
2	904101.58	58954.36
3	904102.87	58949.53
4	904111.08	58951.72
5	904113.01	58944.13
6	904098.34	58940.20
7	904094.85	58953.95
1	904101.32	58955.60
8	904100.40	58942.53
9	904100.12	58943.48
10	904099.16	58943.20
11	904099.45	58942.25
8	904100.40	58942.53
Система координат: МСК 167		
Квартал: 24:47:0010279		

Графическая часть



Масштаб 1:500

Условные обозначения:

-----	граница прилегающей территории
1	поворотная точка границ прилегающей территории
24:47:0010279:52	кадастровый номер земельного участка (объекта недвижимости), по отношению к которому устанавливается прилегающая территория
24:47:0010279	кадастровый квартал
—————	граница кадастрового квартала
-----	границы объектов, расположенных на прилегающей территории

ОПИСАНИЕ ГРАНИЦ ПРИЛЕГАЮЩЕЙ ТЕРРИТОРИИ

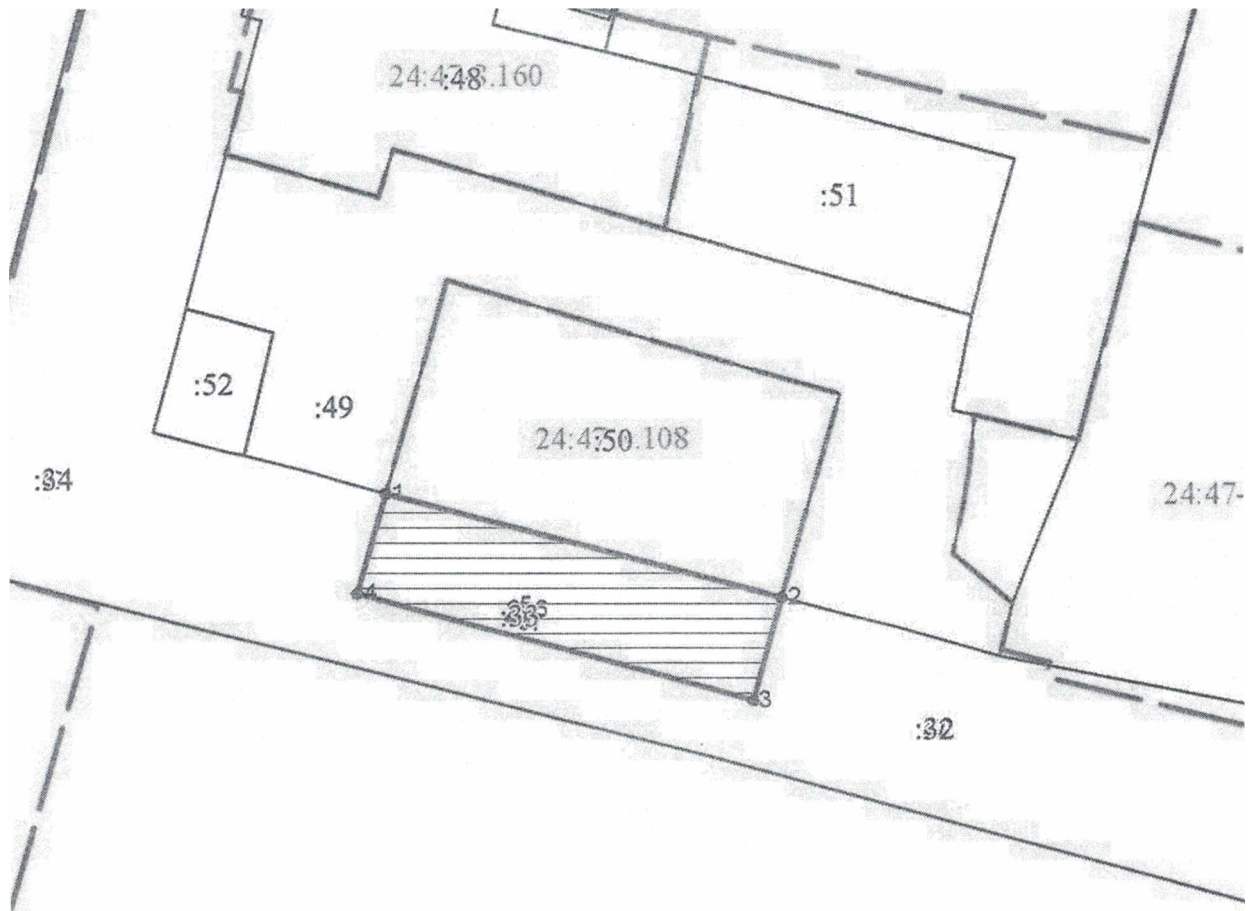
Утверждена постановлением администрации г. Енисейска
(наименование документа об утверждении, включая наименование органа местного самоуправления,
принявшего решение об утверждении схемы)

Описание прилегающей территории: ОКН «Амбар»

1. Местоположение прилегающей территории (адресные ориентиры):
Красноярский край, г. Енисейск, ул. Кирова 72
2. Кадастровый номер объекта, по отношению к которому устанавливается прилегающая территория: 24:47:0010279:50
3. Сведения о собственнике и (или) ином законном владельце здания, строения, сооружения, земельного участка, а так же уполномоченном лице
4. Площадь прилегающей территории: 192 кв м

Обозначение характерных точек границ	Координаты, м	
	X	Y
1	904098.76	58965.01
2	904092.08	58963.11
3	904084.82	58989.45
4	904091.82	58991.32
1	904098.76	58965.01
5	904091.28	58973.52
6	904091.00	58974.48
7	904090.04	58974.21
8	904090.32	58973.25
5	904091.28	58973.52
Система координат: МСК 167		
Квартал: 24:47:0010279		

Графическая часть



Масштаб 1:500

Условные обозначения:

-----	граница прилегающей территории
1	поворотная точка границ прилегающей территории
24:47:0010279:50	кадастровый номер земельного участка (объекта недвижимости), по отношению к которому устанавливается прилегающая территория
24:47:0010279	кадастровый квартал
-----	граница кадастрового квартала
-----	границы объектов, расположенных на прилегающей территории

ОПИСАНИЕ ГРАНИЦ ПРИЛЕГАЮЩЕЙ ТЕРРИТОРИИ

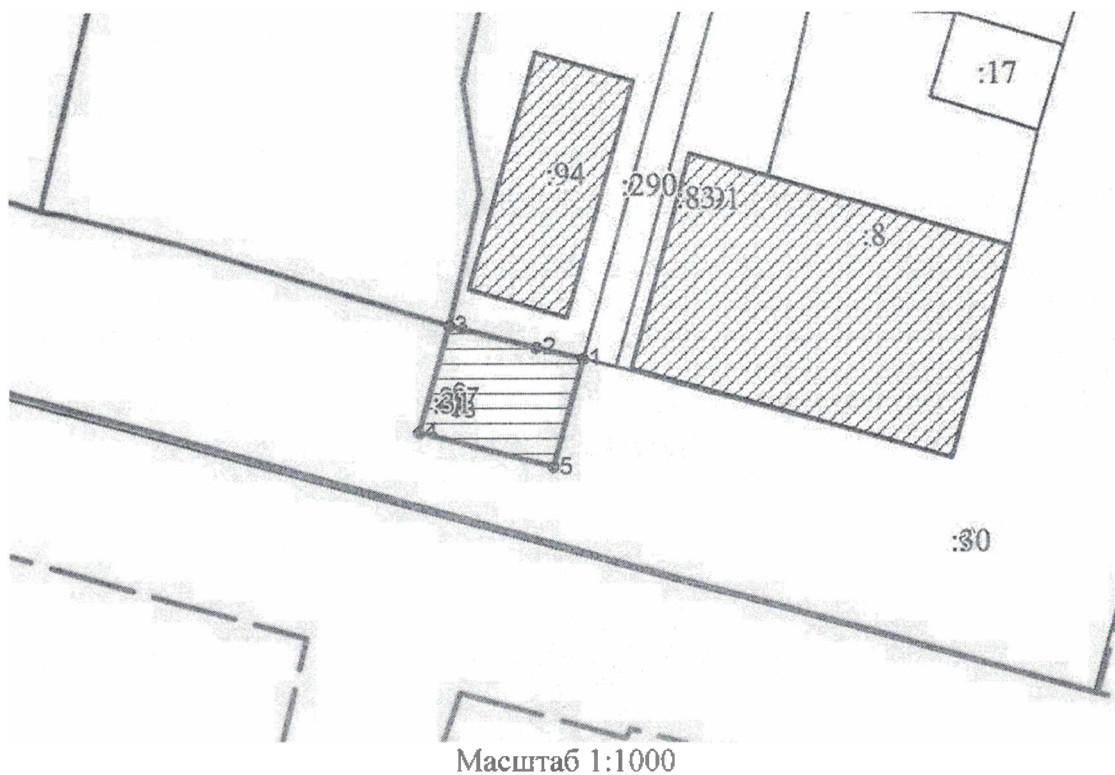
Утверждена постановлением администрации г. Енисейска
(наименование документа об утверждении, включая наименование органа местного самоуправления,
принявшего решение об утверждении схемы)

Описание прилегающей территории: магазин Обувь

1. Местоположение прилегающей территории (адресные ориентиры):
Красноярский край, г. Енисейск, ул. Кирова 74/1
2. Кадастровый номер объекта, по отношению к которому устанавливается прилегающая территория 24:47:0010270:94
3. Сведения о собственнике и (или) ином законном владельце здания, строения, сооружения, земельного участка, а так же уполномоченном лице : -
4. Площадь прилегающей территории: 68 кв м

Обозначение характерных точек границ	Координаты, м	
	X	Y
1	904116.80	58900.99
2	904117.57	58897.89
3	904119.03	58892.07
4	904111.80	58890.07
5	904109.50	58899.02
1	904116.80	58900.99
6	904114.50	58891.90
7	904114.22	58892.86
8	904113.26	58892.57
9	904113.55	58891.62
6	904114.50	58891.90
Система координат: МСК 167		
Квартал: 24:47:0010270		

Графическая часть



Условные обозначения:

-----	граница прилегающей территории
1	поворотная точка границ прилегающей территории
24:47:0010270:94	кадастровый номер земельного участка (объекта недвижимости), по отношению к которому устанавливается прилегающая территория
24:47:0010270	кадастровый квартал
—————	граница кадастрового квартала
-----	границы объектов, расположенных на прилегающей территории

ОПИСАНИЕ ГРАНИЦ ПРИЛЕГАЮЩЕЙ ТЕРРИТОРИИ

Утверждена постановлением администрации г. Енисейска
(наименование документа об утверждении, включая наименование органа местного самоуправления,
принявшего решение об утверждении схемы)

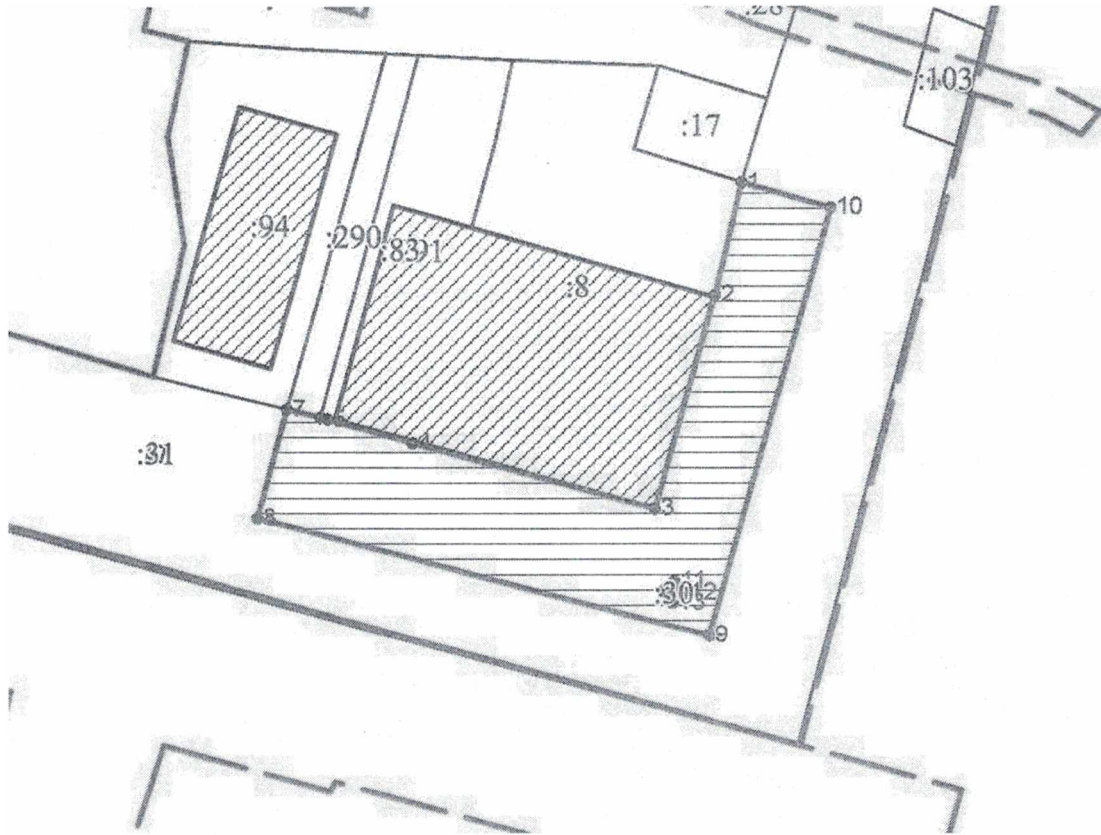
Описание прилегающей территории: магазин Мясо

1. Местоположение прилегающей территории (адресные ориентиры):
Красноярский край, г. Енисейск, ул. Кирова 74
2. Кадастровый номер объекта, по отношению к которому устанавливается прилегающая территория 24:47:0010270:8, 24:47:0010270:291, 24:47:0010270:290
3. Сведения о собственнике и (или) ином законном владельце здания, строения, сооружения, земельного участка, а так же уполномоченном лице :-
4. Площадь прилегающей территории: 362 кв м

Обозначение характерных точек границ	Координаты, м	
	X	Y
1	904131.89	58931.30
2	904124.46	58929.48
3	904110.13	58925.50
4	904114.52	58909.37
5	904116.12	58903.71
6	904116.25	58903.20
7	904116.80	58900.99
8	904109.50	58899.02
9	904101.67	58929.09
10	904130.21	58937.22
1	904131.89	58931.30
11	904105.32	58926.79
12	904104.55	58927.43
13	904103.91	58926.66
14	904104.68	58926.02
11	904105.32	58926.79

Система координат: МСК 167
Квартал: 24:47:0010270

Графическая часть



Масштаб 1:500

Условные обозначения:

-----	граница прилегающей территории
1	поворотная точка границ прилегающей территории
24:47:0010270:8	кадастровый номер земельного участка (объекта недвижимости), по отношению к которому устанавливается прилегающая территория
24:47:0010270	кадастровый квартал
—————	граница кадастрового квартала
-----	границы объектов, расположенных на прилегающей территории

ОПИСАНИЕ ГРАНИЦ ПРИЛЕГАЮЩЕЙ ТЕРРИТОРИИ

Утверждена постановлением администрации г. Енисейска

(наименование документа об утверждении, включая наименование органа местного самоуправления, принявшего решение об утверждении схемы)

Описание прилегающей территории: ИЖС

1. Местоположение прилегающей территории (адресные ориентиры):
Красноярский край, г. Енисейск, ул. Кирова 76
2. Кадастровый номер объекта, по отношению к которому устанавливается прилегающая территория 24:47:0010270:5
3. Сведения о собственнике и (или) ином законном владельце здания, строения, сооружения, земельного участка, а так же уполномоченном лице : -
4. Площадь прилегающей территории: 220 кв м

Обозначение характерных точек границ	Координаты, м	
	X	Y
1	904126.55	58864.91
2	904126.25	58866.64
3	904124.25	58874.48
4	904119.03	58892.07
5	904111.80	58890.07
6	904119.02	58862.94
1	904126.55	58864.91

Система координат: МСК 167
Квартал: 24:47:0010270

Графическая часть



Масштаб 1:500

Условные обозначения:

-----	граница прилегающей территории
1	поворотная точка границ прилегающей территории
24:47:0010270:5	кадастровый номер земельного участка (объекта недвижимости), по отношению к которому устанавливается прилегающая территория
24:47:0010270	кадастровый квартал
_____	граница кадастрового квартала
-----	границы объектов, расположенных на прилегающей территории

ОПИСАНИЕ ГРАНИЦ ПРИЛЕГАЮЩЕЙ ТЕРРИТОРИИ

Утверждена постановлением администрации г. Енисейска
(наименование документа об утверждении, включая наименование органа местного самоуправления,
принявшего решение об утверждении схемы)

Описание прилегающей территории: ИЖС

1. Местоположение прилегающей территории (адресные ориентиры):
Красноярский край, г. Енисейск, ул. Кирова 78-1
2. Кадастровый номер объекта, по отношению к которому устанавливается прилегающая территория: 24:47:0010270:2
3. Сведения о собственнике и (или) ином законном владельце здания, строения, сооружения, земельного участка, а так же уполномоченном лице ☒
4. Площадь прилегающей территории: 52 кв м

Обозначение характерных точек границ	Координаты, м	
	X	Y
1	904133.27	58841.66
2	904131.61	58848.06
3	904123.94	58845.89
4	904125.60	58839.68
1	904133.27	58841.66

Система координат: МСК 167
Квартал: 24:47:0010270

Графическая часть



Масштаб 1:500

Условные обозначения:

-----	граница прилегающей территории
1	поворотная точка границ прилегающей территории
24:47:0010270:2	кадастровый номер земельного участка (объекта недвижимости), по отношению к которому устанавливается прилегающая территория
24:47:0010270	кадастровый квартал
_____	граница кадастрового квартала
-----	границы объектов, расположенных на прилегающей территории

ОПИСАНИЕ ГРАНИЦ ПРИЛЕГАЮЩЕЙ ТЕРРИТОРИИ

Утверждена постановлением администрации г. Енисейска
(наименование документа об утверждении, включая наименование органа местного самоуправления,
принявшего решение об утверждении схемы)

Описание прилегающей территории: ИЖС

1. Местоположение прилегающей территории (адресные ориентиры):
Красноярский край, г. Енисейск, ул. Кирова 78-2
2. Кадастровый номер объекта, по отношению к которому устанавливается прилегающая территория: 24:47:0010270:1
3. Сведения о собственнике и (или) ином законном владельце здания, строения, сооружения, земельного участка, а так же уполномоченном лице
4. Площадь прилегающей территории: 138 кв м

Обозначение характерных точек границ	Координаты, м	
	X	Y
1	904126.55	58864.91
2	904129.55	58854.89
3	904131.61	58848.06
4	904123.94	58845.89
5	904119.02	58862.94
1	904126.55	58864.91
6	904124.23	58856.62
7	904123.98	58857.58
8	904123.01	58857.33
9	904123.26	58856.36
6	904124.23	58856.62

Система координат: МСК 167
Квартал: 24:47:0010270

Графическая часть



Масштаб 1:500

Условные обозначения:

-----	граница прилегающей территории
1	поворотная точка границ прилегающей территории
24:47:0010270:1	кадастровый номер земельного участка (объекта недвижимости), по отношению к которому устанавливается прилегающая территория
24:47:0010270	кадастровый квартал
—————	граница кадастрового квартала
-----	границы объектов, расположенных на прилегающей территории

ОПИСАНИЕ ГРАНИЦ ПРИЛЕГАЮЩЕЙ ТЕРРИТОРИИ

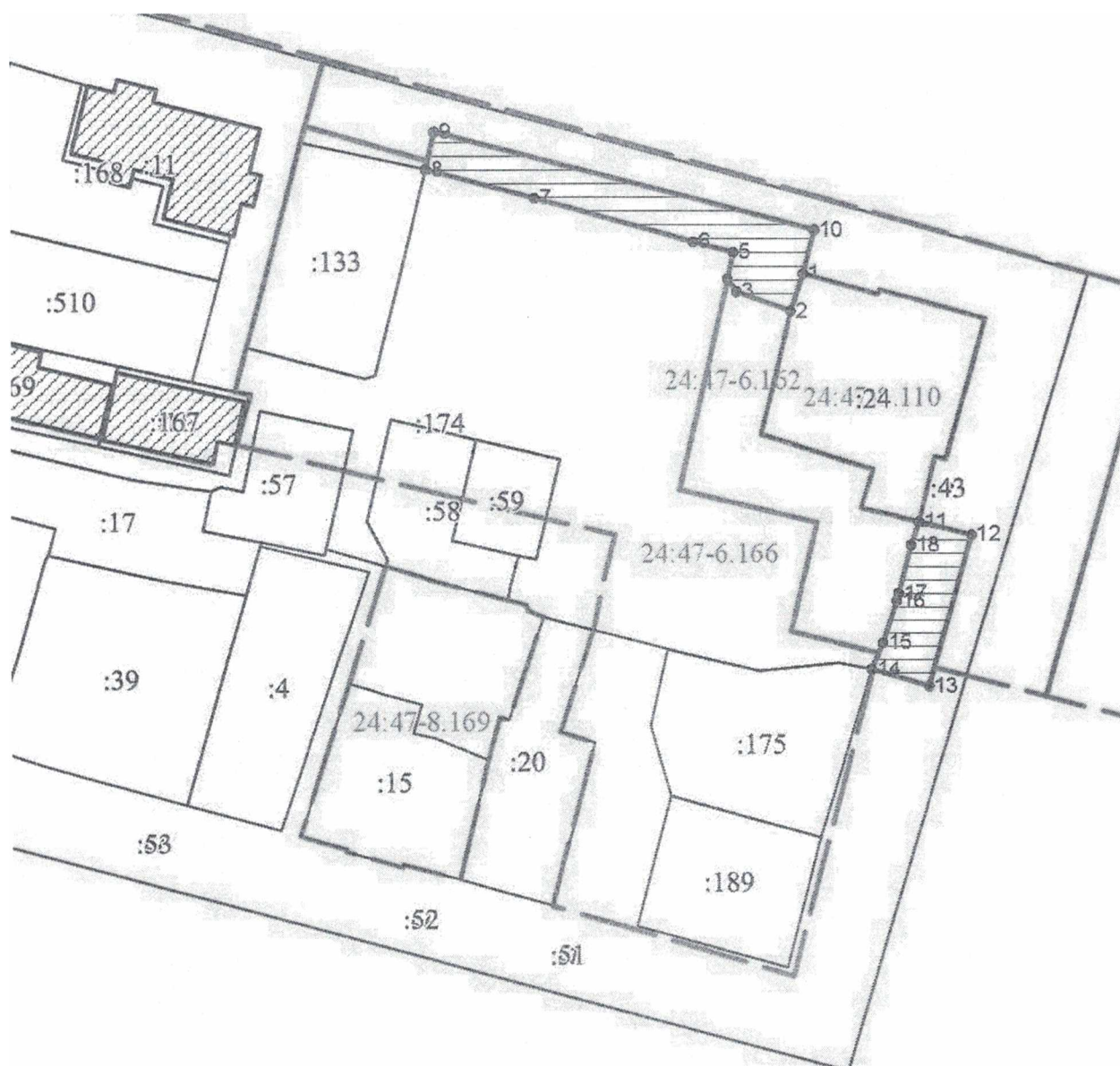
Утверждена постановлением администрации г. Енисейска
(наименование документа об утверждении, включая наименование органа местного самоуправления,
принявшего решение об утверждении схемы)

Описание прилегающей территории: Енисейгеофизика

1. Местоположение прилегающей территории (адресные ориентиры):
Красноярский край, г. Енисейск, ул. Кирова 81
2. Кадастровый номер объекта, по отношению к которому устанавливается прилегающая территория: 24:47:0010271:174
3. Сведения о собственнике и (или) ином законном владельце здания, строения, сооружения, земельного участка, а так же уполномоченном лице \cong
4. Площадь прилегающей территории: 603 кв м

Обозначение характерных точек границ	Координаты, м	
	X	Y
1	904094.18	58892.75
2	904088.58	58890.88
3	904091.50	58882.84
4	904093.38	58881.51
5	904097.32	58882.34
6	904098.85	58876.44
7	904105.28	58852.91
8	904109.57	58836.77
9	904115.11	58838.00
10	904100.60	58894.41
1	904094.18	58892.75
11	904057.28	58909.92
12	904055.38	58917.67
13	904032.33	58911.36
14	904034.87	58902.83
15	904038.85	58904.49
16	904045.38	58906.58
17	904046.55	58906.86
18	904053.81	58908.74
11	904057.28	58909.92
Система координат: МСК 167		
Квартал: 24:47:0010271		

Графическая часть



Масштаб 1:1000

Условные обозначения:

-----	граница прилегающей территории
1	поворотная точка границ прилегающей территории
24:47:0010271:174	кадастровый номер земельного участка (объекта недвижимости), по отношению к которому устанавливается прилегающая территория
24:47:0010271	кадастровый квартал
-----	граница кадастрового квартала
-----	границы объектов, расположенных на прилегающей территории

ОПИСАНИЕ ГРАНИЦ ПРИЛЕГАЮЩЕЙ ТЕРРИТОРИИ

Утверждена постановлением администрации г. Енисейска
(наименование документа об утверждении, включая наименование органа местного самоуправления, принявшего решение об утверждении схемы)

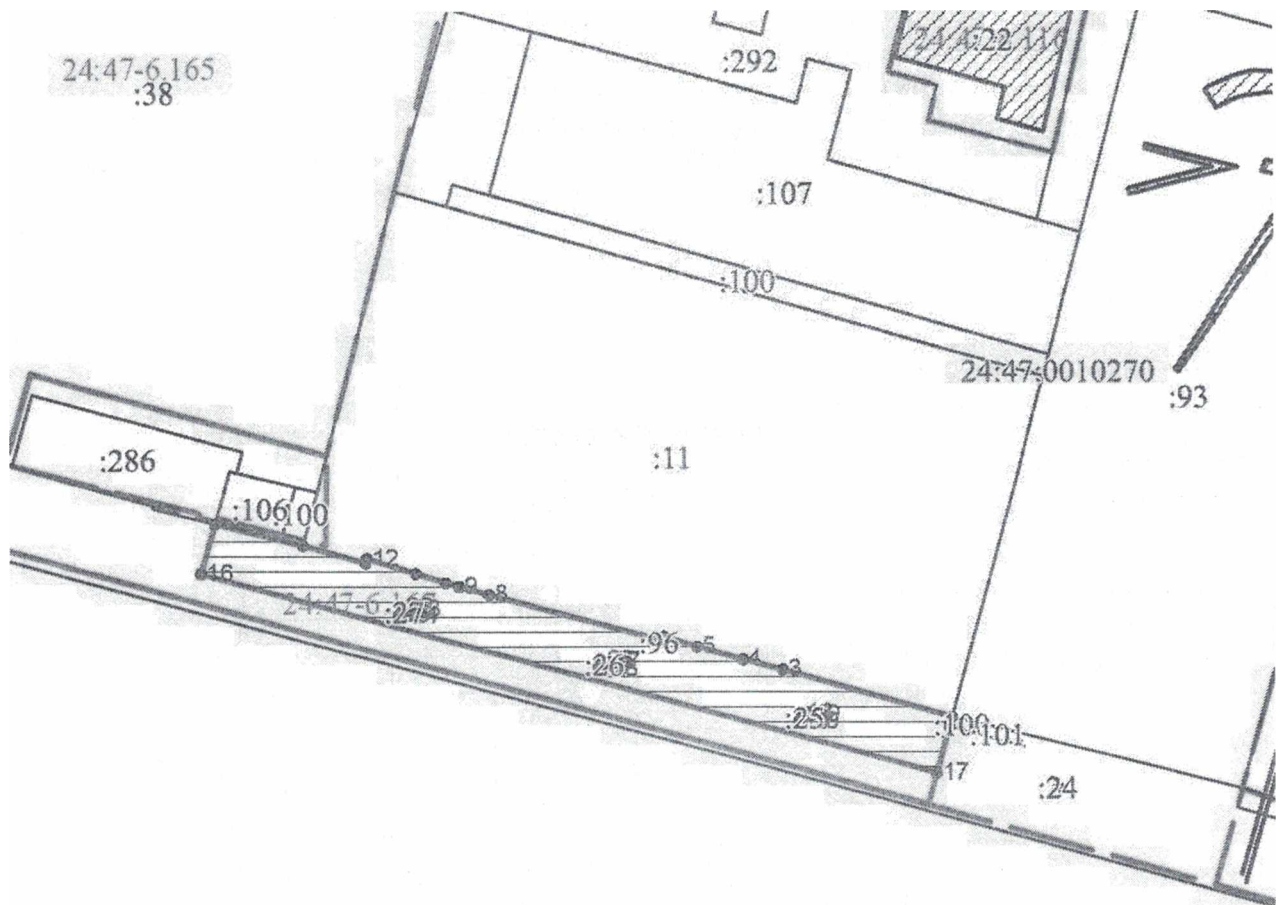
Описание прилегающей территории: ОКН

1. Местоположение прилегающей территории (адресные ориентиры):
Красноярский край, г. Енисейск, ул. Кирова 82
2. Кадастровый номер объекта, по отношению к которому устанавливается прилегающая территория: 24:47:0010270:11, 24:47:0010270:100, 24:47:0010270:106
3. Сведения о собственнике и (или) ином законном владельце здания, строения, сооружения, земельного участка, а так же уполномоченном лице :
4. Площадь прилегающей территории: 776 кв м

Обозначение характерных точек границ	Координаты, м	
	X	Y
1	904151.99	58769.16
2	904153.29	58769.55
3	904159.64	58747.03
4	904160.99	58741.70
5	904162.74	58735.60
6	904164.19	58731.07
7	904163.61	58730.92
8	904169.82	58707.90
9	904170.89	58703.90
10	904171.43	58702.12
11	904172.65	58698.14
12	904174.68	58691.61
13	904174.10	58691.46
14	904176.42	58683.11
15	904179.34	58671.39
16	904172.59	58669.49
17	904145.67	58767.50
1	904151.99	58769.16
18	904153.80	58749.48
19	904153.54	58750.44
20	904152.58	58750.18
21	904152.83	58749.22
18	904153.80	58749.48
22	904168.12	58696.12
23	904167.90	58697.10
24	904166.92	58696.88
25	904167.14	58695.91
22	904168.12	58696.12
26	904160.94	58722.75
27	904160.69	58723.71
28	904159.72	58723.46
29	904159.97	58722.50
26	904160.94	58722.75

Система координат: МСК 167
Квартал: 24:47:0010270

Графическая часть



24:47-6.164

Масштаб 1:1000

Условные обозначения:

-----	граница прилегающей территории
1	поворотная точка границ прилегающей территории
24:47:0010270:11	кадастровый номер земельного участка (объекта недвижимости), по отношению к которому устанавливается прилегающая территория
24:47:0010270	кадастровый квартал
-----	граница кадастрового квартала
-----	границы объектов, расположенных на прилегающей территории

ОПИСАНИЕ ГРАНИЦ ПРИЛЕГАЮЩЕЙ ТЕРРИТОРИИ

Утверждена постановлением администрации г. Енисейска
(наименование документа об утверждении, включая наименование органа местного самоуправления,
принявшего решение об утверждении схемы)

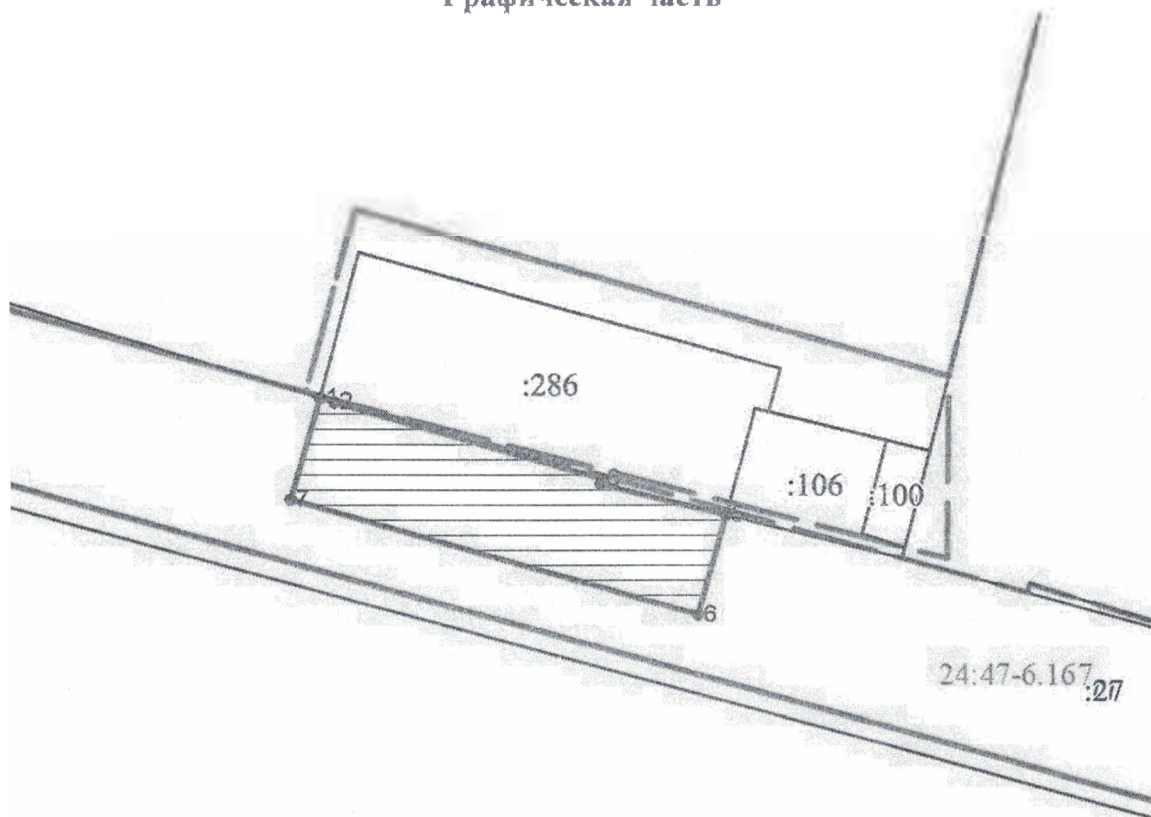
Описание прилегающей территории: магазин Планета детства

1. Местоположение прилегающей территории (адресные ориентиры):
Красноярский край, г. Енисейск, ул. Кирова 84
2. Кадастровый номер объекта, по отношению к которому устанавливается прилегающая территория: 24:47:0010270:286
3. Сведения о собственнике и (или) ином законном владельце здания, строения, сооружения, земельного участка, а так же уполномоченном лице
4. Площадь прилегающей территории: 197 кв м

Обозначение характерных точек границ	Координаты, м	
	X	Y
1	904187.16	58644.40
2	904186.87	58645.36
3	904181.79	58663.16
4	904181.42	58663.05
5	904179.34	58671.39
6	904172.59	58669.49
7	904180.38	58642.41
1	904187.16	58644.40

Система координат: МСК 167
Квартал: 24:47:0010270

Графическая часть



Масштаб 1:500

Условные обозначения:

-----	граница прилегающей территории
1	поворотная точка границ прилегающей территории
24:47:0010270:286	кадастровый номер земельного участка (объекта недвижимости), по отношению к которому устанавливается прилегающая территория
24:47:0010270	кадастровый квартал
-----	граница кадастрового квартала
-----	границы объектов, расположенных на прилегающей территории

ОПИСАНИЕ ГРАНИЦ ПРИЛЕГАЮЩЕЙ ТЕРРИТОРИИ

Утверждена постановлением администрации г. Енисейска
(наименование документа об утверждении, включая наименование органа местного самоуправления,
принявшего решение об утверждении схемы)

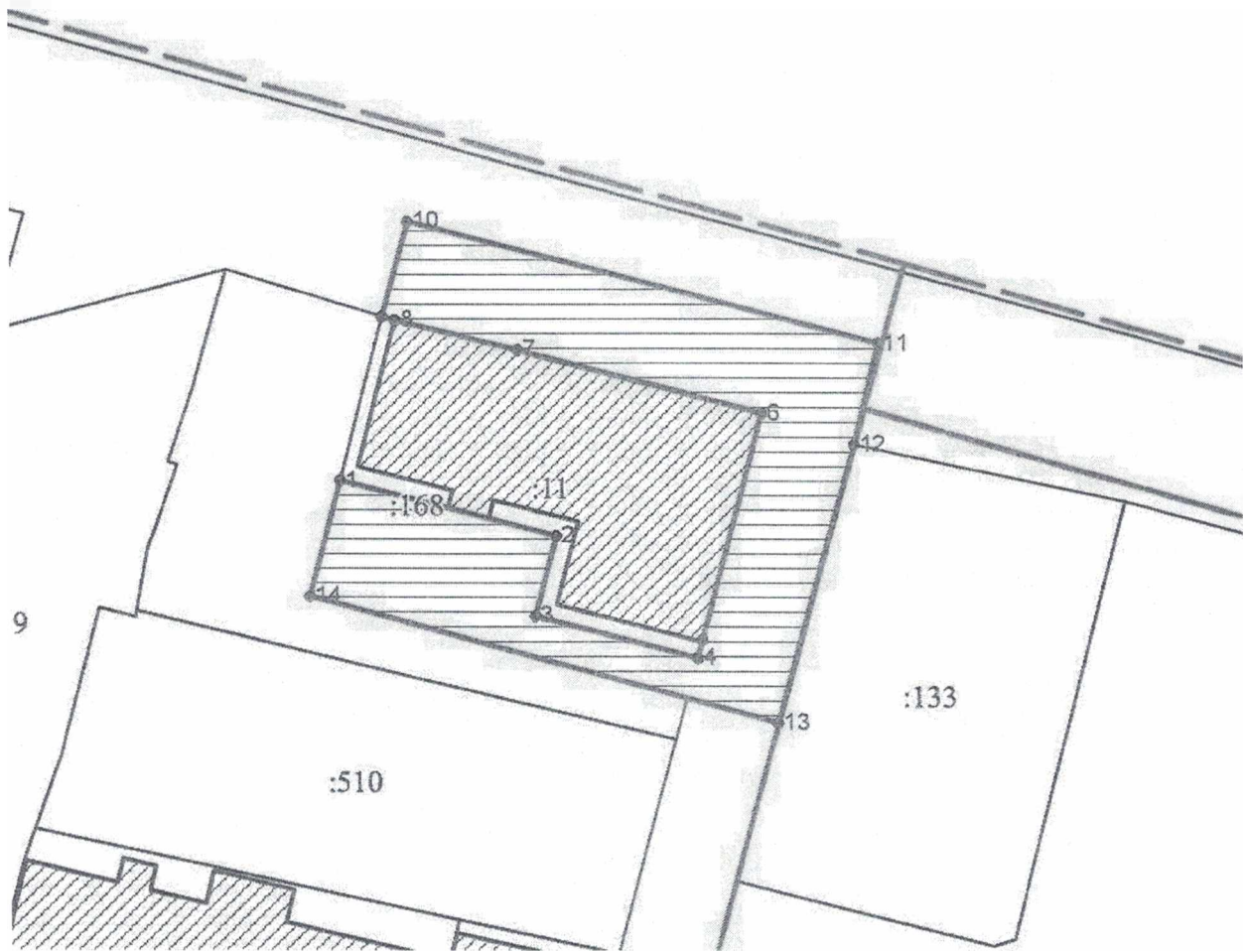
Описание прилегающей территории: Дом быта

1. Местоположение прилегающей территории (адресные ориентиры):
Красноярский край, г. Енисейск, ул. Кирова 87
2. Кадастровый номер объекта, по отношению к которому устанавливается прилегающая территория: 24:47:0010271:11
3. Сведения о собственнике и (или) ином законном владельце здания, строения, сооружения, земельного участка, а так же уполномоченном лице
4. Площадь прилегающей территории: 521 кв м

Обозначение характерных точек границ	Координаты, м	
	X	Y
1	904110.99	58782.87
2	904107.11	58797.72
3	904101.52	58796.28
4	904098.66	58807.42
5	904099.91	58807.75
6	904115.64	58811.82
7	904119.99	58795.06
8	904122.04	58786.66
9	904122.30	58785.78
10	904128.88	58787.55
11	904120.47	58819.83
12	904113.50	58818.17
13	904094.19	58812.96
14	904102.89	58780.77
1	904110.99	58782.87

Система координат: МСК 167
Квартал: 24:47:0010271

Графическая часть



Масштаб 1:500

Условные обозначения:

-----	граница прилегающей территории
1	поворотная точка границ прилегающей территории
24:47:0010271:11	кадастровый номер земельного участка (объекта недвижимости), по отношению к которому устанавливается прилегающая территория
24:47:0010271	кадастровый квартал
—————	граница кадастрового квартала
-----	границы объектов, расположенных на прилегающей территории

ОПИСАНИЕ ГРАНИЦ ПРИЛЕГАЮЩЕЙ ТЕРРИТОРИИ

Утверждена постановлением администрации г. Енисейска
(наименование документа об утверждении, включая наименование органа местного самоуправления,
принявшего решение об утверждении схемы)

Описание прилегающей территории:ООО Гром

1. Местоположение прилегающей территории (адресные ориентиры):

Красноярский край, г. Енисейск, ул. Кирова 87А/1

2. Кадастровый номер объекта, по отношению к которому устанавливается прилегающая территория:24:47:0010271:510

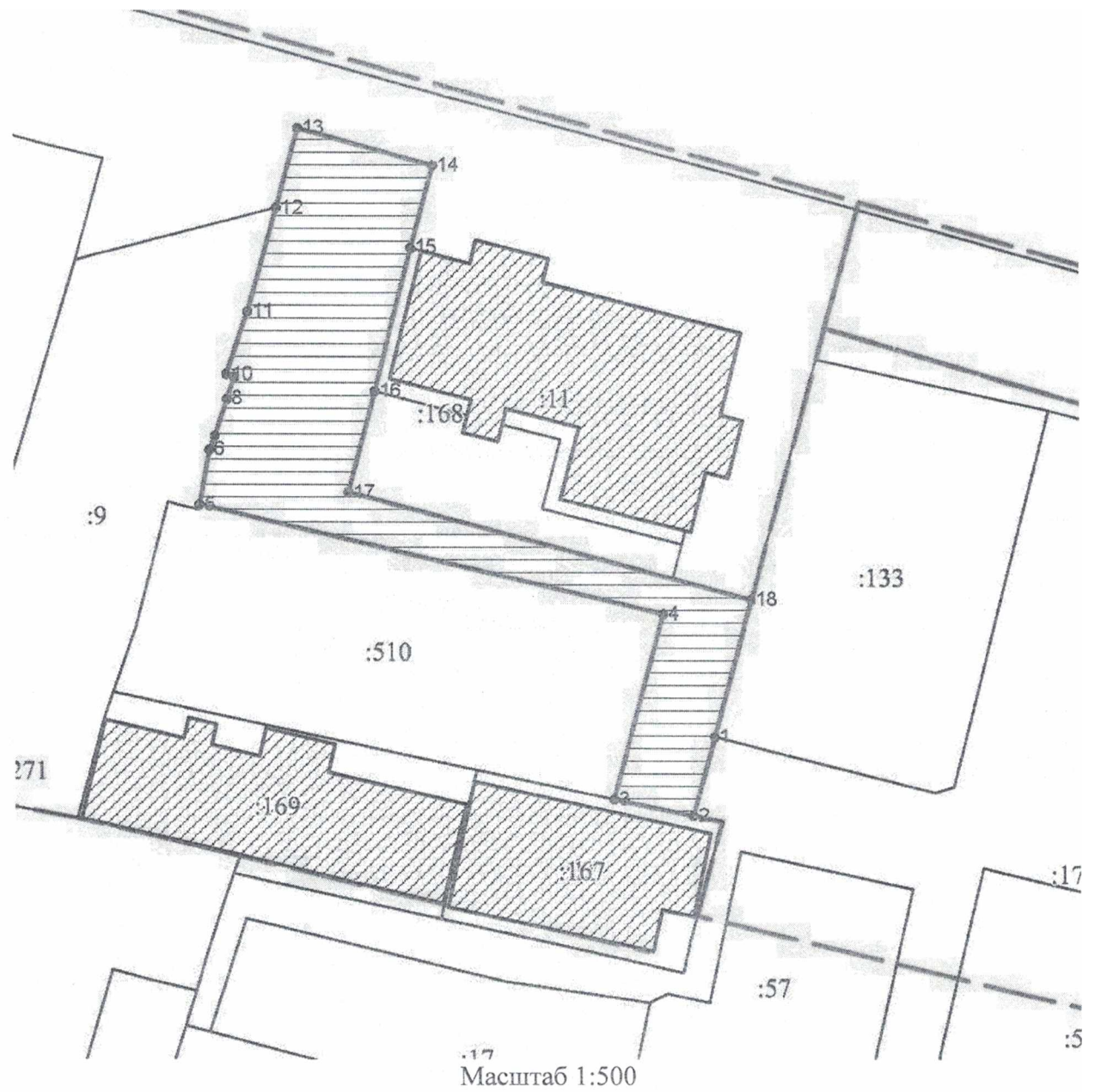
3. Сведения о собственнике и (или) ином законном владельце здания, строения, сооружения, земельного участка, а так же уполномоченном лице

4. Площадь прилегающей территории:560 кв м

Обозначение характерных точек границ	Координаты, м	
	X	Y
1	904083.09	58810.00
2	904076.69	58808.28
3	904078.04	58801.92
4	904093.04	58805.92
5	904101.87	58768.84
6	904106.29	58769.62
7	904107.42	58770.06
8	904110.36	58771.05
9	904112.07	58771.62
10	904112.29	58771.01
11	904117.26	58772.69
12	904125.51	58775.04
13	904131.88	58776.77
14	904128.88	58787.55
15	904122.30	58785.78
16	904110.99	58782.87
17	904102.89	58780.77
18	904094.19	58812.96
1	904083.09	58810.00

Система координат: МСК 167
Квартал: 24:47:0010271

Графическая часть



Условные обозначения:

-----	граница прилегающей территории
1	поворотная точка границ прилегающей территории
24:47:0010271:510	кадастровый номер земельного участка (объекта недвижимости), по отношению к которому устанавливается прилегающая территория
24:47:0010271	кадастровый квартал
-----	граница кадастрового квартала
-----	границы объектов, расположенных на прилегающей территории

ОПИСАНИЕ ГРАНИЦ ПРИЛЕГАЮЩЕЙ ТЕРРИТОРИИ

Утверждена постановлением администрации г. Енисейска
(наименование документа об утверждении, включая наименование органа местного самоуправления,
принявшего решение об утверждении схемы)

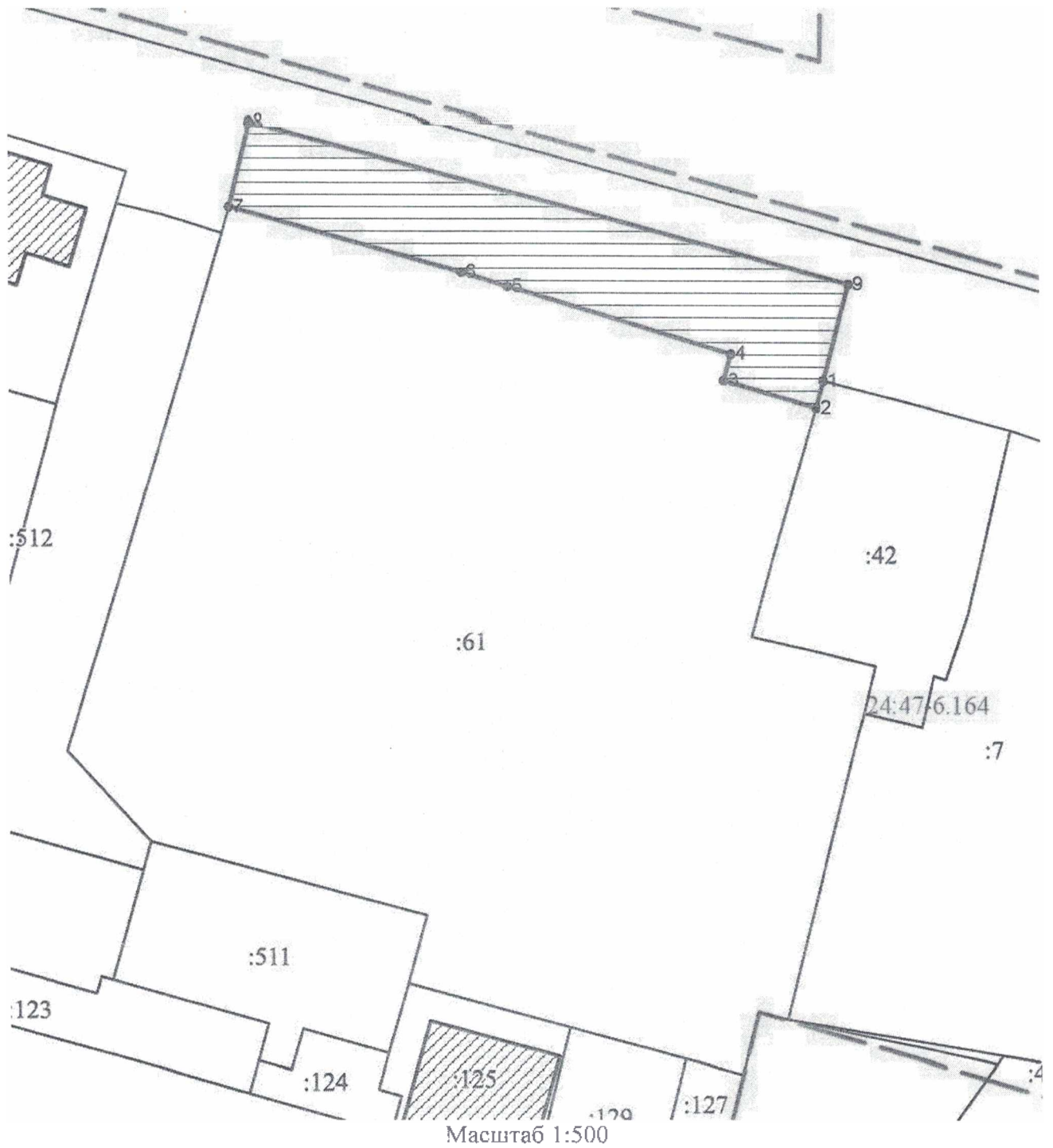
Описание прилегающей территории: Ростелеком, магазин Хороший

1. Местоположение прилегающей территории (адресные ориентиры):
Красноярский край, г. Енисейск, ул. Кирова 95
2. Кадастровый номер объекта, по отношению к которому устанавливается прилегающая
территория: 24:47:0010271:61
3. Сведения о собственнике и (или) ином законном владельце здания, строения, сооружения,
земельного участка, а так же уполномоченном лице :
4. Площадь прилегающей территории: 418 кв м

Обозначение характерных точек границ	Координаты, м	
	X	Y
1	904150.10	58686.29
2	904147.85	58685.69
3	904150.13	58677.95
4	904152.37	58678.57
5	904157.94	58659.95
6	904159.09	58656.09
7	904164.47	58636.68
8	904171.59	58638.38
9	904158.17	58688.42
1	904150.10	58686.29

Система координат: МСК 167
Квартал: 24:47:0010271

Графическая часть



Условные обозначения:

-----	граница прилегающей территории
1	поворотная точка границ прилегающей территории
24:47:0010271:61	кадастровый номер земельного участка (объекта недвижимости), по отношению к которому устанавливается прилегающая территория
24:47:0010271	кадастровый квартал
—————	граница кадастрового квартала
-----	границы объектов, расположенных на прилегающей территории

ОПИСАНИЕ ГРАНИЦ ПРИЛЕГАЮЩЕЙ ТЕРРИТОРИИ

Утверждена постановлением администрации г. Енисейска
(наименование документа об утверждении, включая наименование органа местного самоуправления,
принявшего решение об утверждении схемы)

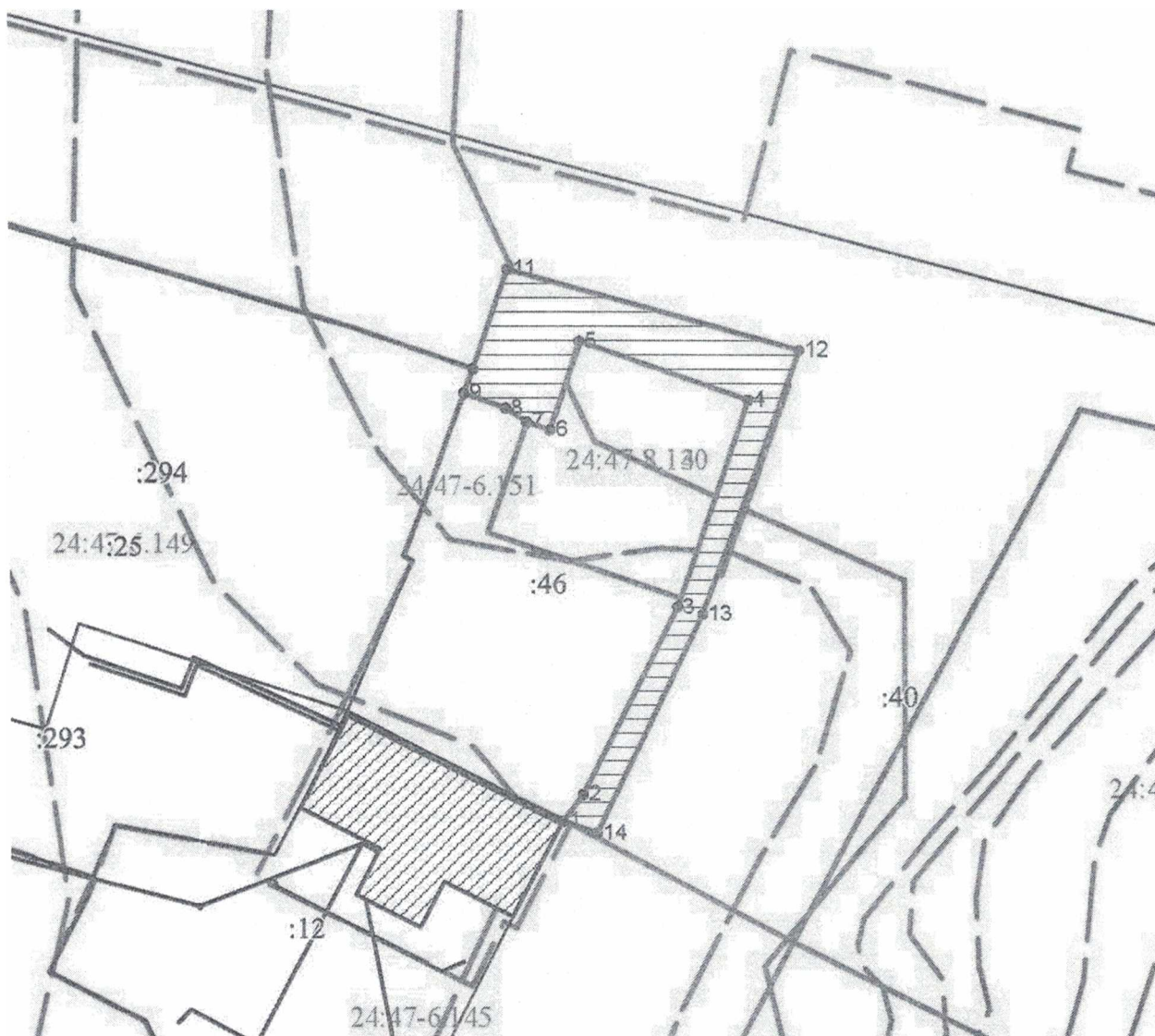
Описание прилегающей территории: двухэтажный жилой дом

1. Местоположение прилегающей территории (адресные ориентиры):
Красноярский край, г. Енисейск, ул. Ленина 91
2. Кадастровый номер объекта, по отношению к которому устанавливается прилегающая территория:24:47:0010279:46
3. Сведения о собственнике и (или) ином законном владельце здания, строения, сооружения, земельного участка, а так же уполномоченном лице :-
4. Площадь прилегающей территории:195 кв м

Обозначение характерных точек границ	Координаты, м	
	X	Y
1	904118.92	59154.90
2	904120.85	59156.34
3	904134.53	59163.16
4	904149.59	59168.33
5	904153.76	59156.19
6	904147.45	59154.03
7	904148.02	59152.38
8	904149.02	59150.87
9	904150.07	59147.88
10	904151.80	59148.53
11	904158.88	59151.01
12	904153.14	59172.01
13	904134.00	59164.97
14	904118.02	59157.35
1	904118.92	59154.90

Система координат: МСК 167
Квартал: 24:47:0010279

Графическая часть



Масштаб 1:500

Условные обозначения:

-----	граница прилегающей территории
1	поворотная точка границ прилегающей территории
24:47:0010279:46	кадастровый номер земельного участка (объекта недвижимости), по отношению к которому устанавливается прилегающая территория
24:47:0010279	кадастровый квартал
—————	граница кадастрового квартала
-----	границы объектов, расположенных на прилегающей территории

ОПИСАНИЕ ГРАНИЦ ПРИЛЕГАЮЩЕЙ ТЕРРИТОРИИ

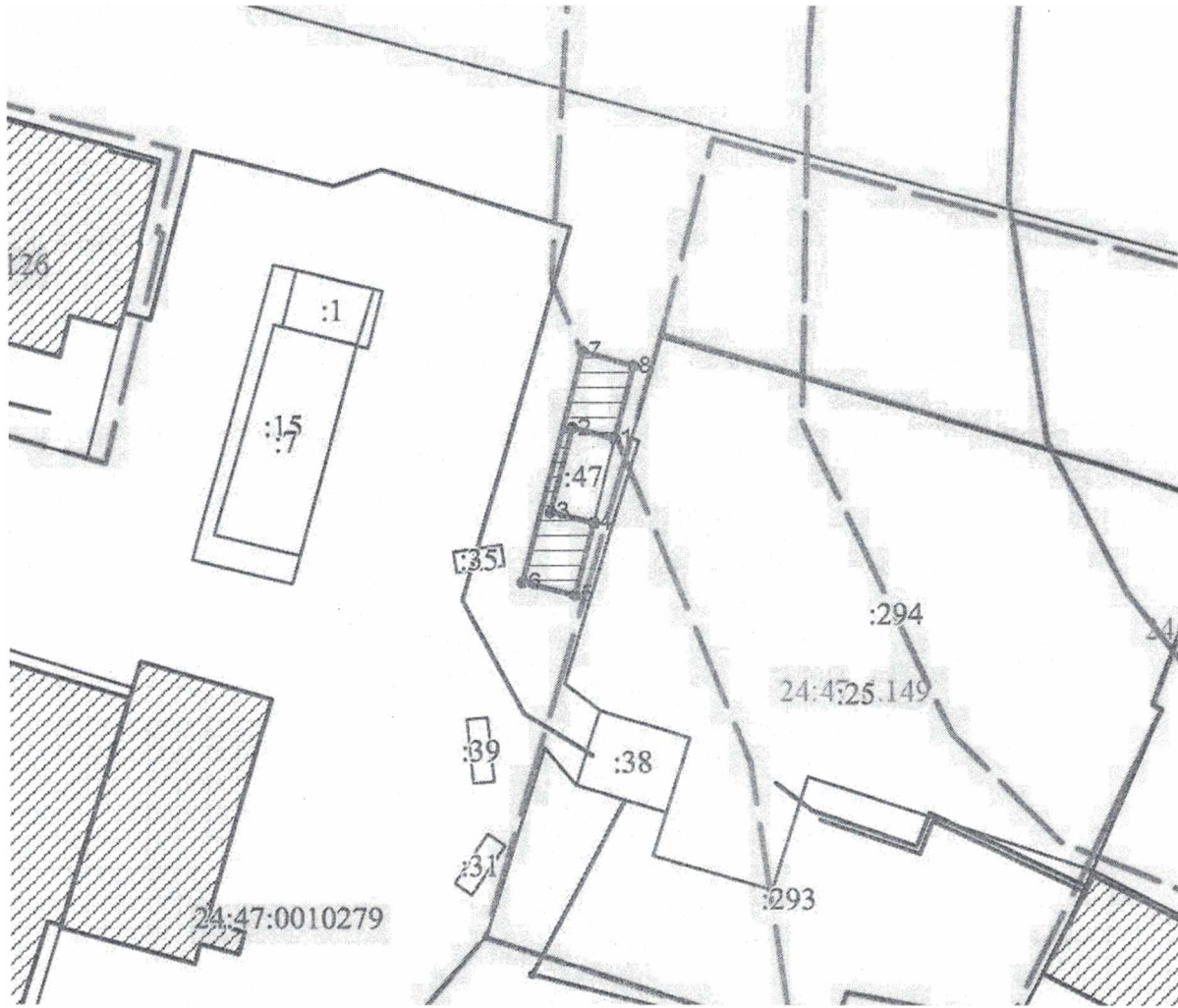
Утверждена постановлением администрации г. Енисейска
(наименование документа об утверждении, включая наименование органа местного самоуправления,
принявшего решение об утверждении схемы)

Описание прилегающей территории: магазин Овощи

1. Местоположение прилегающей территории (адресные ориентиры):
Красноярский край, г. Енисейск, ул. Ленина 93/3
2. Кадастровый номер объекта, по отношению к которому устанавливается прилегающая территория: 24:47:0010279:47
3. Сведения о собственнике и (или) ином законном владельце здания, строения, сооружения, земельного участка, а так же уполномоченном лице ☒
4. Площадь прилегающей территории: 41 кв. м

Обозначение характерных точек границ	Координаты, м	
	X	Y
1	904156.41	59107.05
2	904157.13	59104.14
3	904151.31	59102.69
4	904150.58	59105.60
5	904145.64	59104.32
6	904146.52	59100.76
7	904162.34	59104.89
8	904161.36	59108.34
1	904156.41	59107.05
Система координат: МСК 167		
Квартал: 24:47:0010279		

Графическая часть



Масштаб 1:500

Условные обозначения:

-----	граница прилегающей территории
1	поворотная точка границ прилегающей территории
24:47:0010279:47	кадастровый номер земельного участка (объекта недвижимости), по отношению к которому устанавливается прилегающая территория
24:47:0010279	кадастровый квартал
—————	граница кадастрового квартала
-----	границы объектов, расположенных на прилегающей территории

ОПИСАНИЕ ГРАНИЦ ПРИЛЕГАЮЩЕЙ ТЕРРИТОРИИ

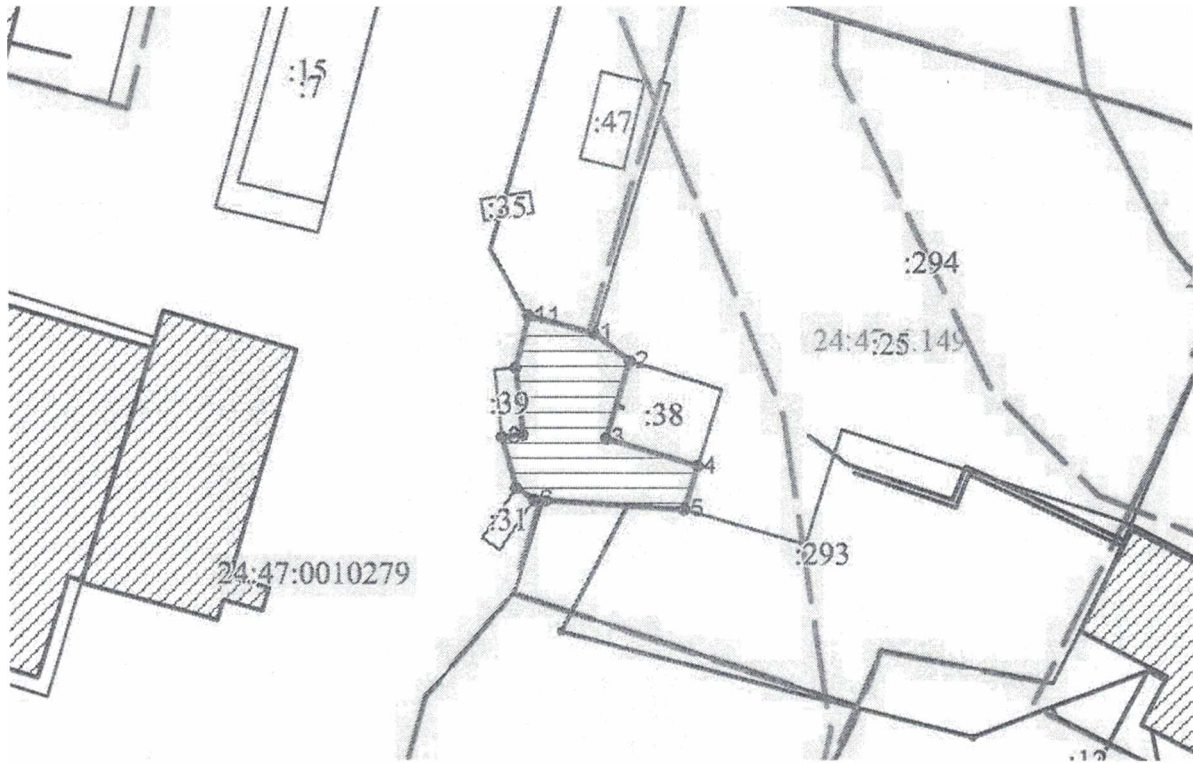
Утверждена постановлением администрации г. Енисейска
(наименование документа об утверждении, включая наименование органа местного самоуправления,
принявшего решение об утверждении схемы)

Описание прилегающей территории: Трансформаторная подстанция (ТП)

1. Местоположение прилегающей территории (адресные ориентиры):
Красноярский край, г. Енисейск, ул. Ленина 93
2. Кадастровый номер объекта, по отношению к которому устанавливается прилегающая территория 24:47:0010279:38
3. Сведения о собственнике и (или) ином законном владельце здания, строения, сооружения, земельного участка, а так же уполномоченном лице
4. Площадь прилегающей территории: 96 кв м

Обозначение характерных точек границ	Координаты, м	
	X	Y
1	904139.65	59103.60
2	904137.82	59105.96
3	904132.69	59104.36
4	904130.82	59110.48
5	904127.89	59109.57
6	904128.56	59099.54
7	904129.35	59098.36
8	904132.80	59097.41
9	904132.94	59098.81
10	904137.37	59098.35
11	904140.81	59099.20
1	904139.65	59103.60
Система координат: МСК 167		
Квартал: 24:47:0010279		

Графическая часть



Масштаб 1:500

Условные обозначения:

-----	граница прилегающей территории
1	поворотная точка границ прилегающей территории
24:47:0010279:38	кадастровый номер земельного участка (объекта недвижимости), по отношению к которому устанавливается прилегающая территория
24:47:0010279	кадастровый квартал
—————	граница кадастрового квартала
-----	границы объектов, расположенных на прилегающей территории

ОПИСАНИЕ ГРАНИЦ ПРИЛЕГАЮЩЕЙ ТЕРРИТОРИИ

Утверждена постановлением администрации г. Енисейска
(наименование документа об утверждении, включая наименование органа местного самоуправления, принявшего решение об утверждении схемы)

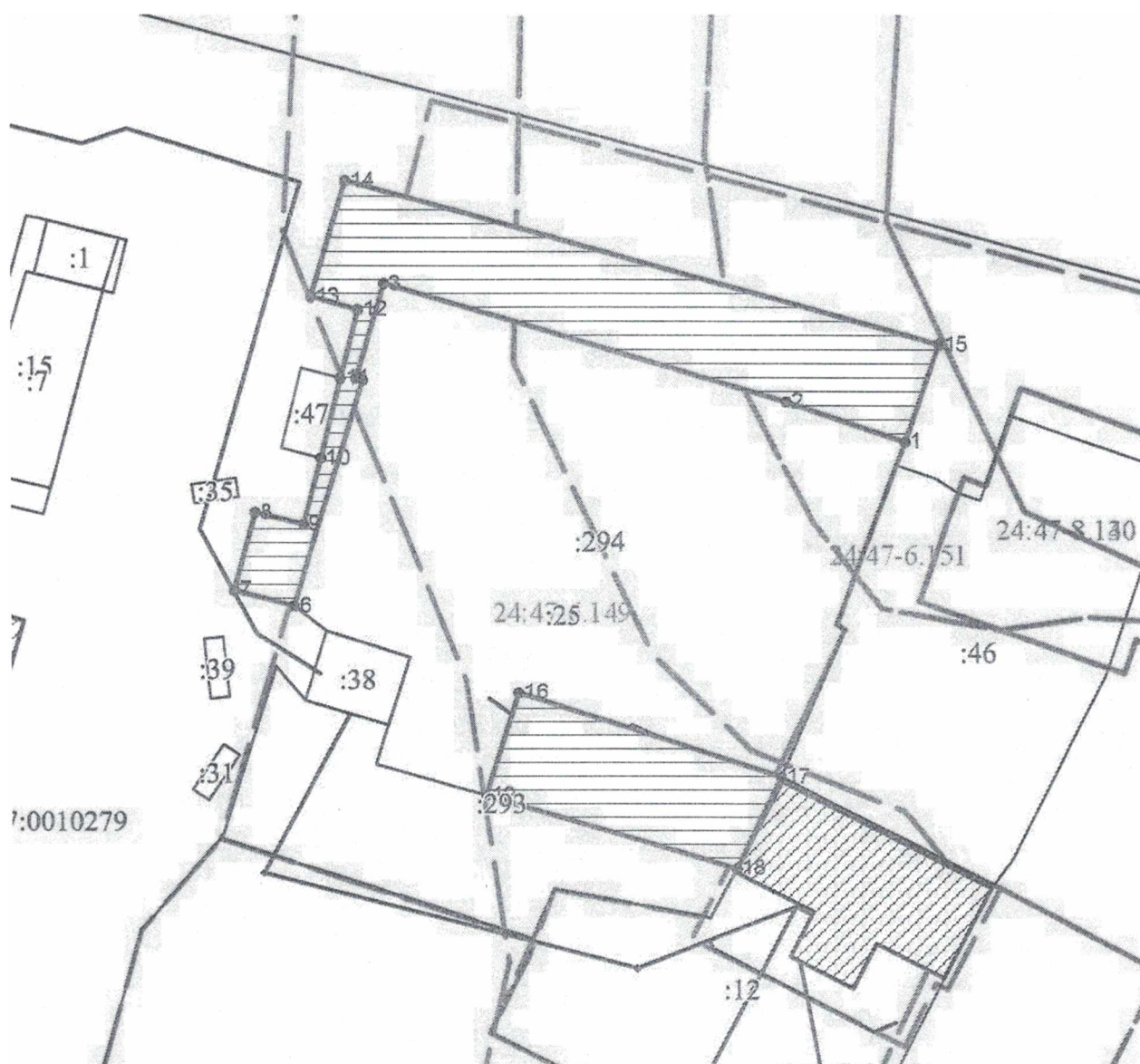
Описание прилегающей территории: Универмаг

1. Местоположение прилегающей территории (адресные ориентиры):
Красноярский край, г. Енисейск, ул. Ленина 93
2. Кадастровый номер объекта, по отношению к которому устанавливается прилегающая территория: 24:47:0010279:294
3. Сведения о собственнике и (или) ином законном владельце здания, строения, сооружения, земельного участка, а так же уполномоченном лице
4. Площадь прилегающей территории: 521 кв м

Обозначение характерных точек границ	Координаты, м	
	X	Y
1	904151.80	59148.53
2	904154.71	59139.81
3	904163.29	59110.23
4	904156.41	59108.19
5	904156.27	59108.67
6	904139.65	59103.60
7	904140.81	59099.20
8	904146.52	59100.76
9	904145.64	59104.32
10	904150.58	59105.60
11	904156.41	59107.05
12	904161.36	59108.34
13	904162.34	59104.89
14	904170.83	59107.41
15	904158.88	59151.01
1	904151.80	59148.53
16	904133.27	59120.07
17	904126.96	59139.34
18	904120.13	59136.06
19	904125.57	59117.64
16	904133.27	59120.07

Система координат: МСК 167
Квартал: 24:47:0010279

Графическая часть



Масштаб 1:500

Условные обозначения:

-----	граница прилегающей территории
1	поворотная точка границ прилегающей территории
24:47:0010279:294	кадастровый номер земельного участка (объекта недвижимости), по отношению к которому устанавливается прилегающая территория
24:47:0010279	кадастровый квартал
-----	граница кадастрового квартала
-----	границы объектов, расположенных на прилегающей территории

ОПИСАНИЕ ГРАНИЦ ПРИЛЕГАЮЩЕЙ ТЕРРИТОРИИ

Утверждена постановлением администрации г. Енисейска
(наименование документа об утверждении, включая наименование органа местного самоуправления,
принявшего решение об утверждении схемы)

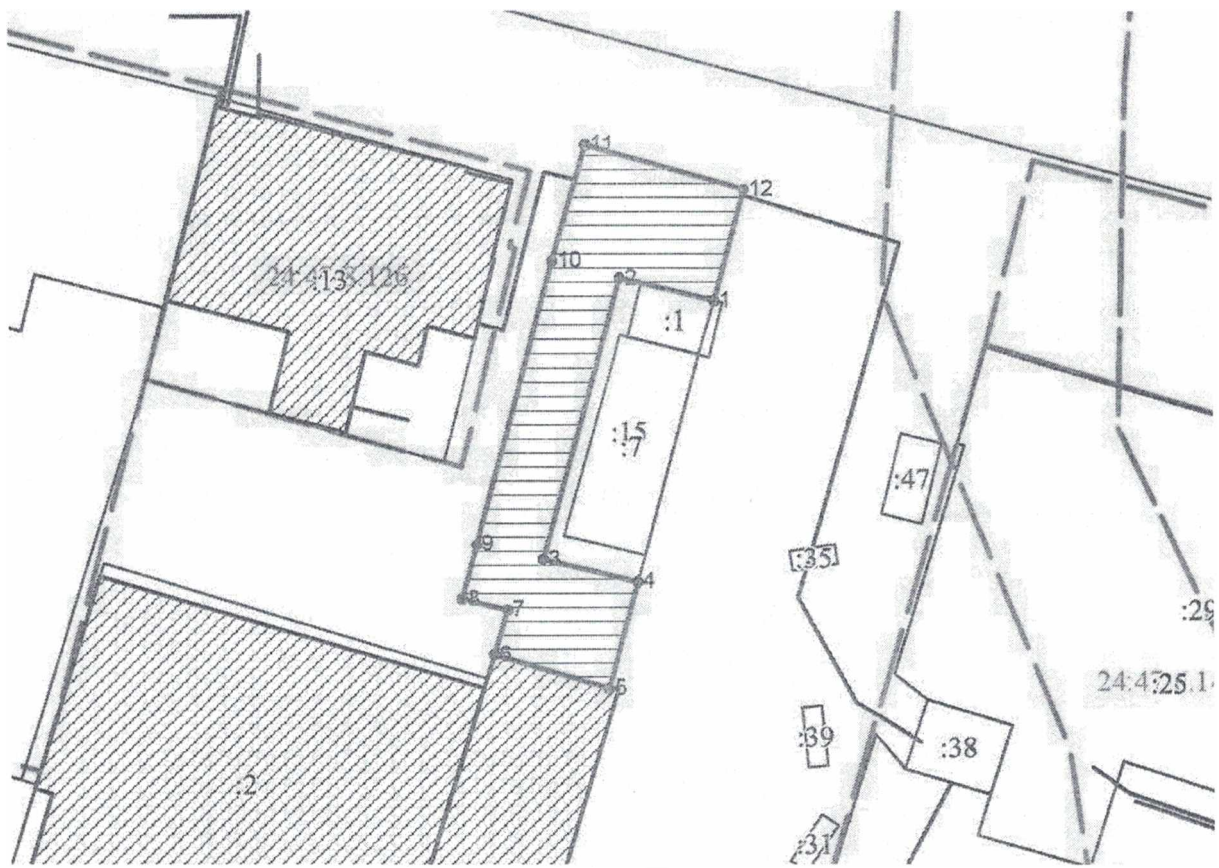
Описание прилегающей территории Детский сад №11

Описание прилегающей территории: Койнак Н.И.

1. Местоположение прилегающей территории (адресные ориентиры):
Красноярский край, г. Енисейск, ул. Ленина 95/1
2. Кадастровый номер объекта, по отношению к которому устанавливается прилегающая территория 24:47:0010279:7, 24:47:0010279:1, 24:47:0010279:15
3. Сведения о собственнике и (или) ином законном владельце здания, строения, сооружения, земельного участка, а так же уполномоченном лице ?
4. Площадь прилегающей территории: 287 кв м

Обозначение характерных точек границ	Координаты, м	
	X	Y
1	904166.55	59090.77
2	904168.20	59083.97
3	904148.01	59078.37
4	904146.36	59085.18
5	904138.59	59083.09
6	904141.09	59074.84
7	904144.35	59075.77
8	904145.13	59072.51
9	904149.10	59073.58
10	904169.41	59079.11
11	904177.81	59081.52
12	904174.59	59092.92
1	904166.55	59090.77
Система координат: МСК 167		
Квартал: 24:47:0010279		

Графическая часть



Масштаб 1:500

Условные обозначения:

-----	граница прилегающей территории
1	поворотная точка границ прилегающей территории
24:47:0010279:7	кадастровый номер земельного участка (объекта недвижимости), по отношению к которому устанавливается прилегающая территория
24:47:0010279	кадастровый квартал
-----	граница кадастрового квартала
-----	границы объектов, расположенных на прилегающей территории

ОПИСАНИЕ ГРАНИЦ ПРИЛЕГАЮЩЕЙ ТЕРРИТОРИИ

Утверждена постановлением администрации г. Енисейска
(наименование документа об утверждении, включая наименование органа местного самоуправления,
принявшего решение об утверждении схемы)

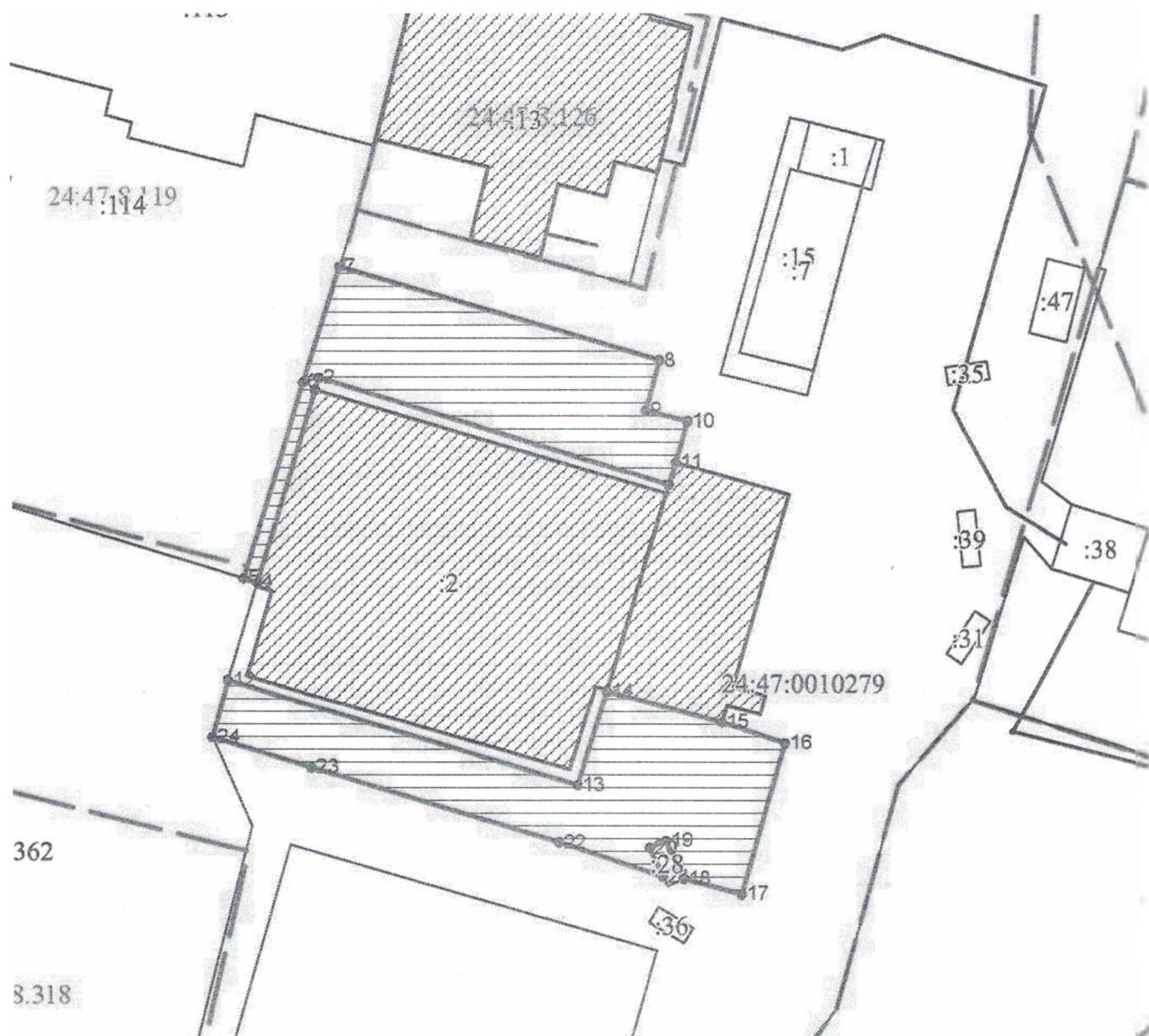
Описание прилегающей территории: магазин Елисов А.М.

1. Местоположение прилегающей территории (адресные ориентиры):
Красноярский край, г. Енисейск, ул. Ленина 95/2
2. Кадастровый номер объекта, по отношению к которому устанавливается прилегающая территория 24:47:0010279:2
3. Сведения о собственнике и (или) ином законном владельце здания, строения, сооружения, земельного участка, а так же уполномоченном лице :-
4. Площадь прилегающей территории: 596 кв м

Обозначение характерных точек границ	Координаты, м	
	X	Y
1	904139.33	59074.28
2	904147.70	59046.73
3	904146.75	59046.44
4	904131.51	59041.82
5	904131.86	59040.74
6	904147.35	59045.49
7	904156.44	59048.40
8	904149.10	59073.58
9	904145.13	59072.51
10	904144.35	59075.77
11	904141.09	59074.84
1	904139.33	59074.28
12	904123.85	59039.49
13	904115.45	59067.03
14	904122.97	59069.35
15	904120.50	59078.42
16	904118.83	59083.39
17	904106.78	59079.89
18	904108.01	59075.35
19	904111.04	59073.96
20	904110.46	59072.68
21	904108.18	59073.70
22	904110.90	59065.53
23	904116.85	59046.08
24	904119.26	59038.29
12	904123.85	59039.49

Система координат: МСК 167
Квартал: 24:47:0010279

Графическая часть



Масштаб 1:500

Условные обозначения:

-----	граница прилегающей территории
1	поворотная точка границ прилегающей территории
24:47:0010279:2	кадастровый номер земельного участка (объекта недвижимости), по отношению к которому устанавливается прилегающая территория
24:47:0010279	кадастровый квартал
-----	граница кадастрового квартала
-----	границы объектов, расположенных на прилегающей территории

ОПИСАНИЕ ГРАНИЦ ПРИЛЕГАЮЩЕЙ ТЕРРИТОРИИ

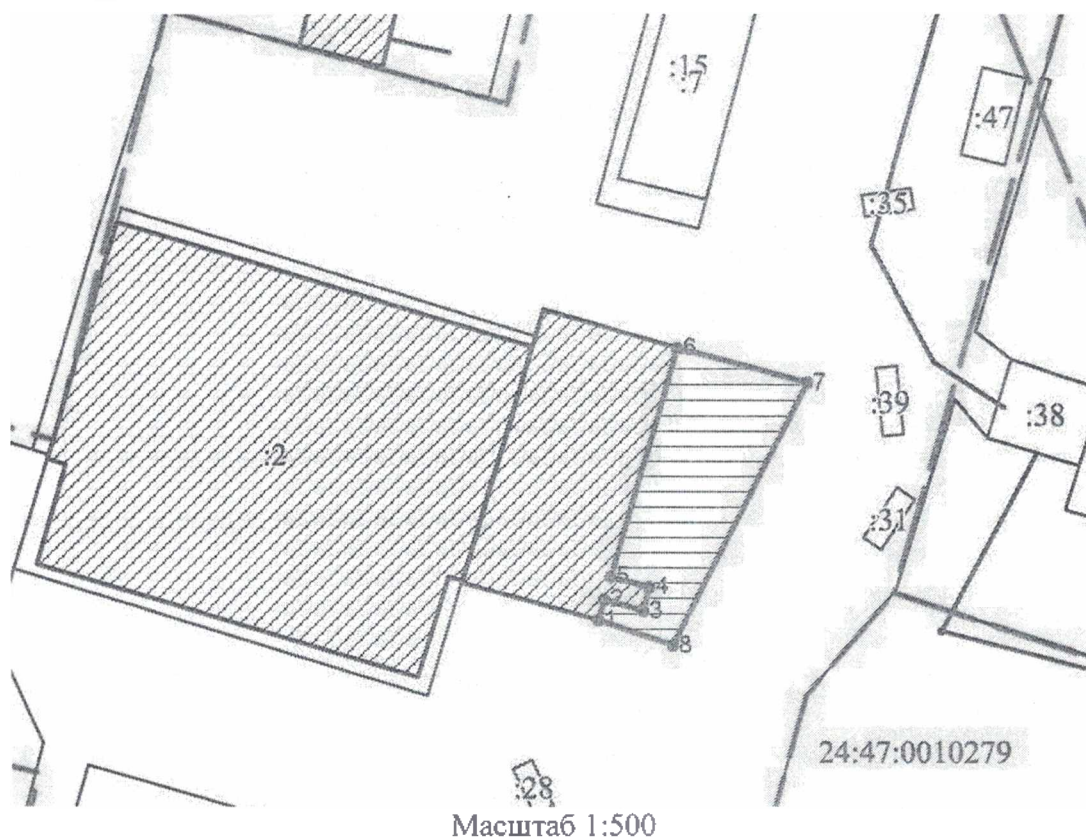
Утверждена постановлением администрации г. Енисейска
(наименование документа об утверждении, включая наименование органа местного самоуправления,
принявшего решение об утверждении схемы)

Описание прилегающей территории: ДОСААФ

1. Местоположение прилегающей территории (адресные ориентиры):
Красноярский край, г. Енисейск, ул. Ленина 95В
2. Кадастровый номер объекта, по отношению к которому устанавливается прилегающая территория: 24:47:0010279:353
3. Сведения о собственнике и (или) ином законном владельце здания, строения, сооружения, земельного участка, а так же уполномоченном лице :-
4. Площадь прилегающей территории: 130 кв м

Обозначение характерных точек границ	Координаты, м	
	X	Y
1	904120.50	59078.42
2	904121.84	59078.82
3	904121.13	59081.42
4	904122.67	59081.84
5	904123.37	59079.27
6	904138.54	59083.73
7	904136.30	59092.36
8	904118.83	59083.39
1	904120.50	59078.42
Система координат: МСК 167		
Квартал: 24:47:0010279		

Графическая часть



Условные обозначения:

-----	граница прилегающей территории
I	поворотная точка границ прилегающей территории
24:47:0010279:2	кадастровый номер земельного участка (объекта недвижимости), по отношению к которому устанавливается прилегающая территория
24:47:0010279	кадастровый квартал
—————	граница кадастрового квартала
-----	границы объектов, расположенных на прилегающей территории

ОПИСАНИЕ ГРАНИЦ ПРИЛЕГАЮЩЕЙ ТЕРРИТОРИИ

Утверждена постановлением администрации г. Енисейска
(наименование документа об утверждении, включая наименование органа местного самоуправления,
принявшего решение об утверждении схемы)

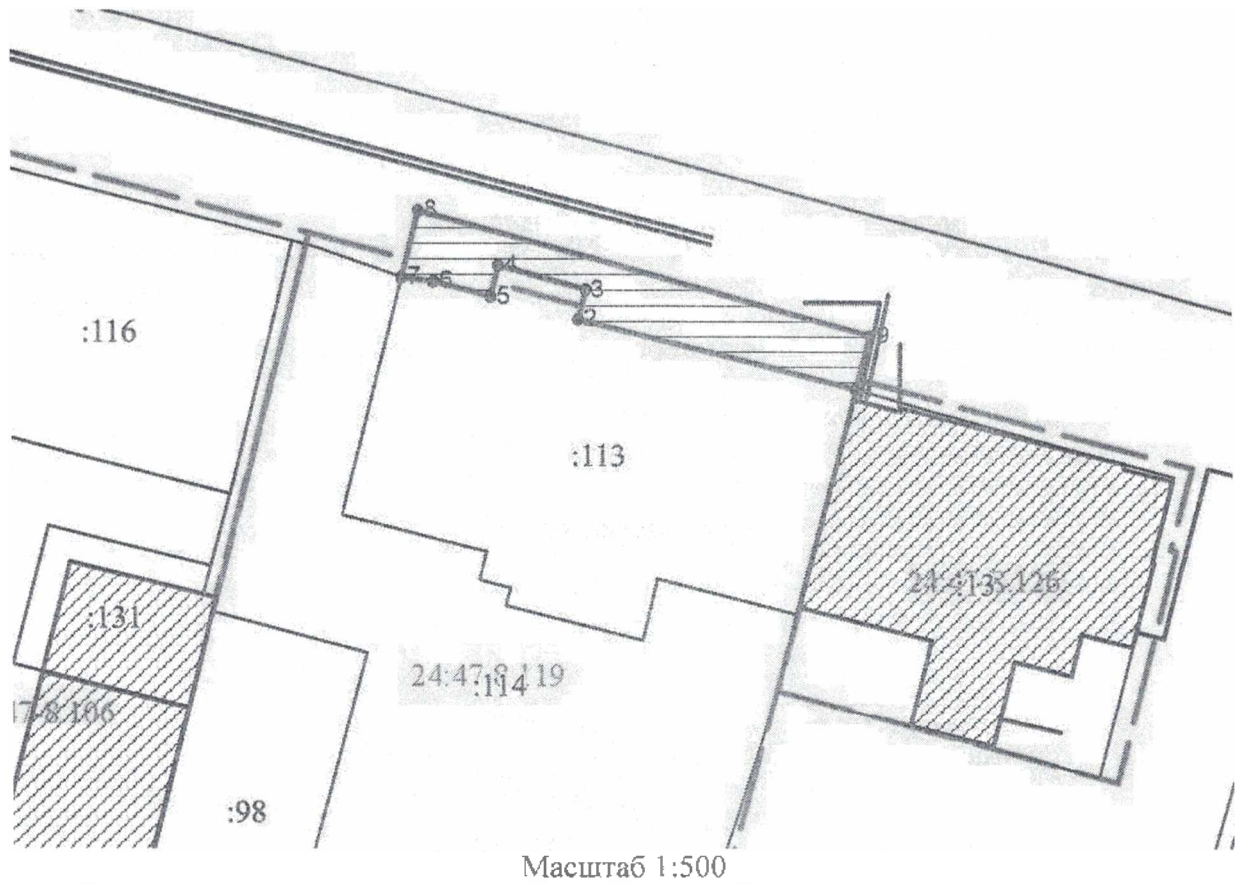
Описание прилегающей территории: магазин Книги, магазин Кроха

1. Местоположение прилегающей территории (адресные ориентиры):
Красноярский край, г. Енисейск, ул. Ленина 97
2. Кадастровый номер объекта, по отношению к которому устанавливается прилегающая территория:24:47:0010279:113
3. Сведения о собственнике и (или) ином законном владельце здания, строения, сооружения, земельного участка, а так же уполномоченном лице:
4. Площадь прилегающей территории:113 кв. м

Обозначение характерных точек границ	Координаты, м	
	X	Y
1	904181.13	59055.18
2	904185.81	59036.68
3	904187.73	59037.19
4	904189.28	59031.39
5	904187.29	59030.86
6	904188.26	59027.06
7	904188.52	59024.94
8	904192.91	59026.05
9	904184.74	59056.10
1	904181.13	59055.18

Система координат: МСК 167
Квартал: 24:47:0010279

Графическая часть



Условные обозначения:

-----	граница прилегающей территории
1	поворотная точка границ прилегающей территории
24:47:0010279:113	кадастровый номер земельного участка (объекта недвижимости), по отношению к которому устанавливается прилегающая территория
24:47:0010279	кадастровый квартал
=====	граница кадастрового квартала
=====	границы объектов, расположенных на прилегающей территории

ОПИСАНИЕ ГРАНИЦ ПРИЛЕГАЮЩЕЙ ТЕРРИТОРИИ

Утверждена постановлением администрации г. Енисейска
(наименование документа об утверждении, включая наименование органа местного самоуправления,
принявшего решение об утверждении схемы)

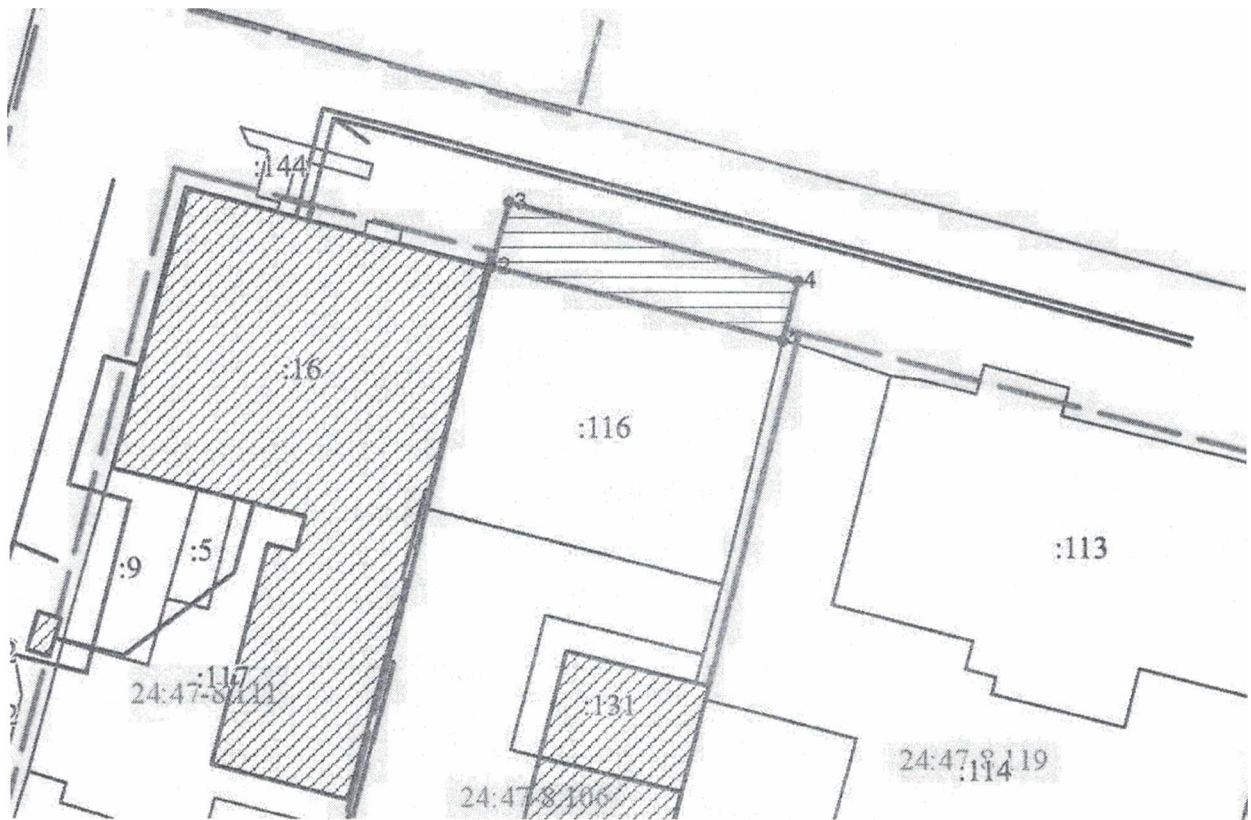
Описание прилегающей территории: магазин Сумки

1. Местоположение прилегающей территории (адресные ориентиры):
Красноярский край, г. Енисейск, ул. Ленина 99
2. Кадастровый номер объекта, по отношению к которому устанавливается прилегающая
территория 24:47:0010279:116
3. Сведения о собственнике и (или) ином законном владельце здания, строения, сооружения,
земельного участка, а так же уполномоченном лице
4. Площадь прилегающей территории: 89 кв м

Обозначение характерных точек границ	Координаты, м	
	X	Y
1	904190.89	59017.63
2	904195.91	58997.74
3	904200.30	58998.97
4	904194.93	59018.70
1	904190.89	59017.63

Система координат: МСК 167
Квартал: 24:47:0010279

Графическая часть



Масштаб 1:500

Условные обозначения:

-----	граница прилегающей территории
1	поворотная точка границ прилегающей территории
24:47:0010279:116	кадастровый номер земельного участка (объекта недвижимости), по отношению к которому устанавливается прилегающая территория
24:47:0010279	кадастровый квартал
=====	граница кадастрового квартала
=====	границы объектов, расположенных на прилегающей территории

ОПИСАНИЕ ГРАНИЦ ПРИЛЕГАЮЩЕЙ ТЕРРИТОРИИ

Утверждена постановлением администрации г. Енисейска
(наименование документа об утверждении, включая наименование органа местного самоуправления,
принявшего решение об утверждении схемы)

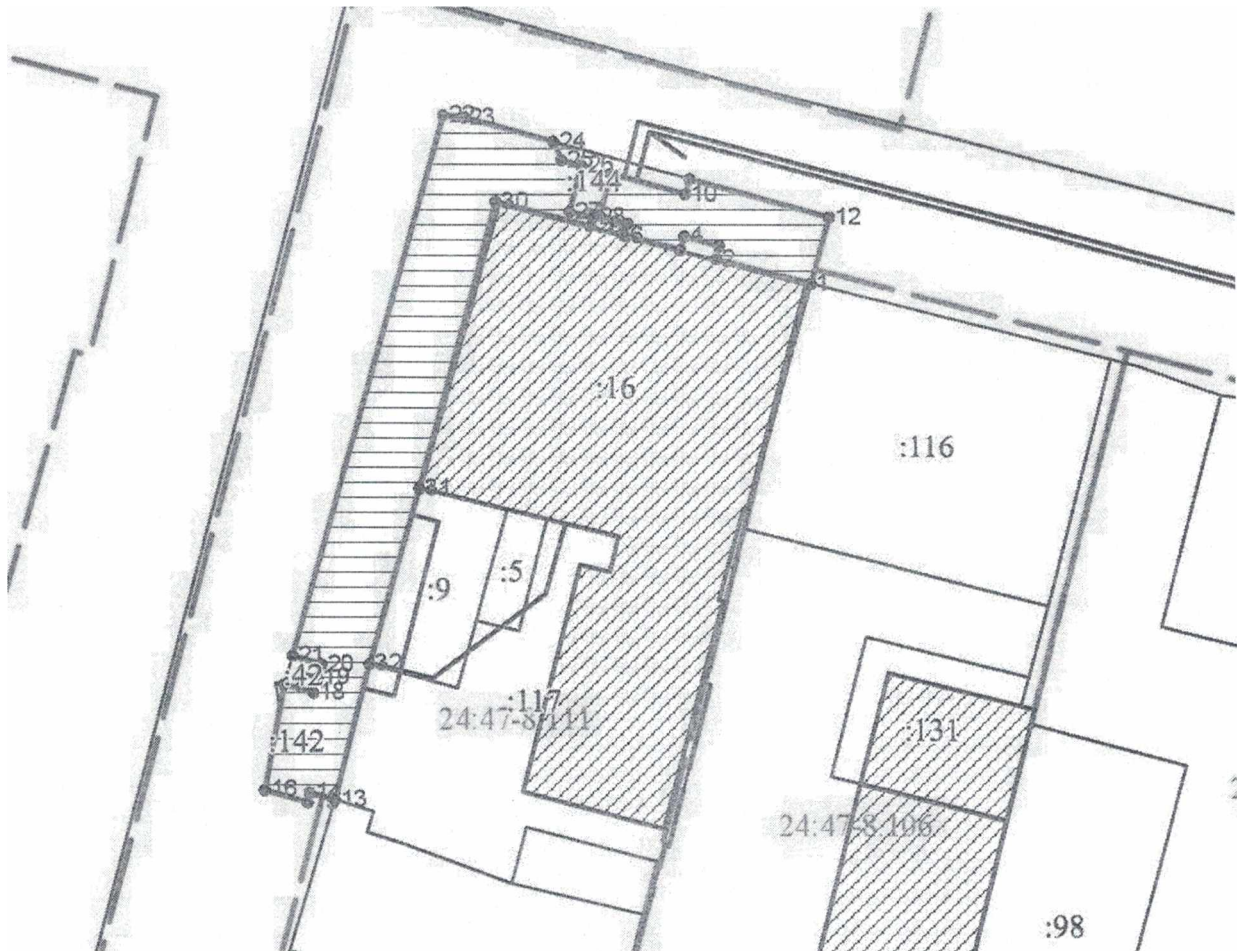
Описание прилегающей территории: Управление образования

1. Местоположение прилегающей территории (адресные ориентиры):
Красноярский край, г. Енисейск, ул. Ленина 101
2. Кадастровый номер объекта, по отношению к которому устанавливается прилегающая территория: 24:47:0010279:16, 24:47:0010279:9, 24:47:0010279:117
3. Сведения о собственнике и (или) ином законном владельце здания, строения, сооружения, земельного участка, а так же уполномоченном лице
4. Площадь прилегающей территории: 314 кв м

Обозначение характерных точек границ	Координаты, м	
	X	Y
1	904195.91	58997.74
2	904197.50	58991.41
3	904198.38	58991.63
4	904199.00	58989.31
5	904198.12	58989.07
6	904199.06	58985.36
7	904199.88	58985.59
8	904200.40	58983.71
9	904203.20	58984.47
10	904201.84	58989.40
11	904202.86	58989.67
12	904200.30	58998.97
1	904195.91	58997.74
13	904161.19	58965.91
14	904161.65	58964.24
15	904160.99	58964.10
16	904161.82	58961.26
17	904168.83	58962.58
18	904168.27	58964.50
19	904169.27	58964.79
20	904170.19	58965.06
21	904170.75	58963.14
22	904207.07	58973.32
23	904206.95	58974.69
24	904205.32	58980.65
25	904204.12	58981.19
26	904203.76	58982.51
27	904200.68	58981.71
28	904200.28	58983.27

29	904199.69	58983.10
30	904201.34	58976.81
31	904182.10	58971.65
32	904170.22	58968.27
13	904161.19	58965.91
Система координат: МСК 167		
Квартал: 24:47:0010279		

Графическая часть



Масштаб 1:500

Условные обозначения:

-----	граница прилегающей территории
1	поворотная точка границ прилегающей территории
24:47:0010279:16	кадастровый номер земельного участка (объекта недвижимости), по отношению к которому устанавливается прилегающая территория
24:47:0010279	кадастровый квартал
=====	граница кадастрового квартала
-----	границы объектов, расположенных на прилегающей территории

ОПИСАНИЕ ГРАНИЦ ПРИЛЕГАЮЩЕЙ ТЕРРИТОРИИ

Утверждена постановлением администрации г. Енисейска
(наименование документа об утверждении, включая наименование органа местного самоуправления,
принявшего решение об утверждении схемы)

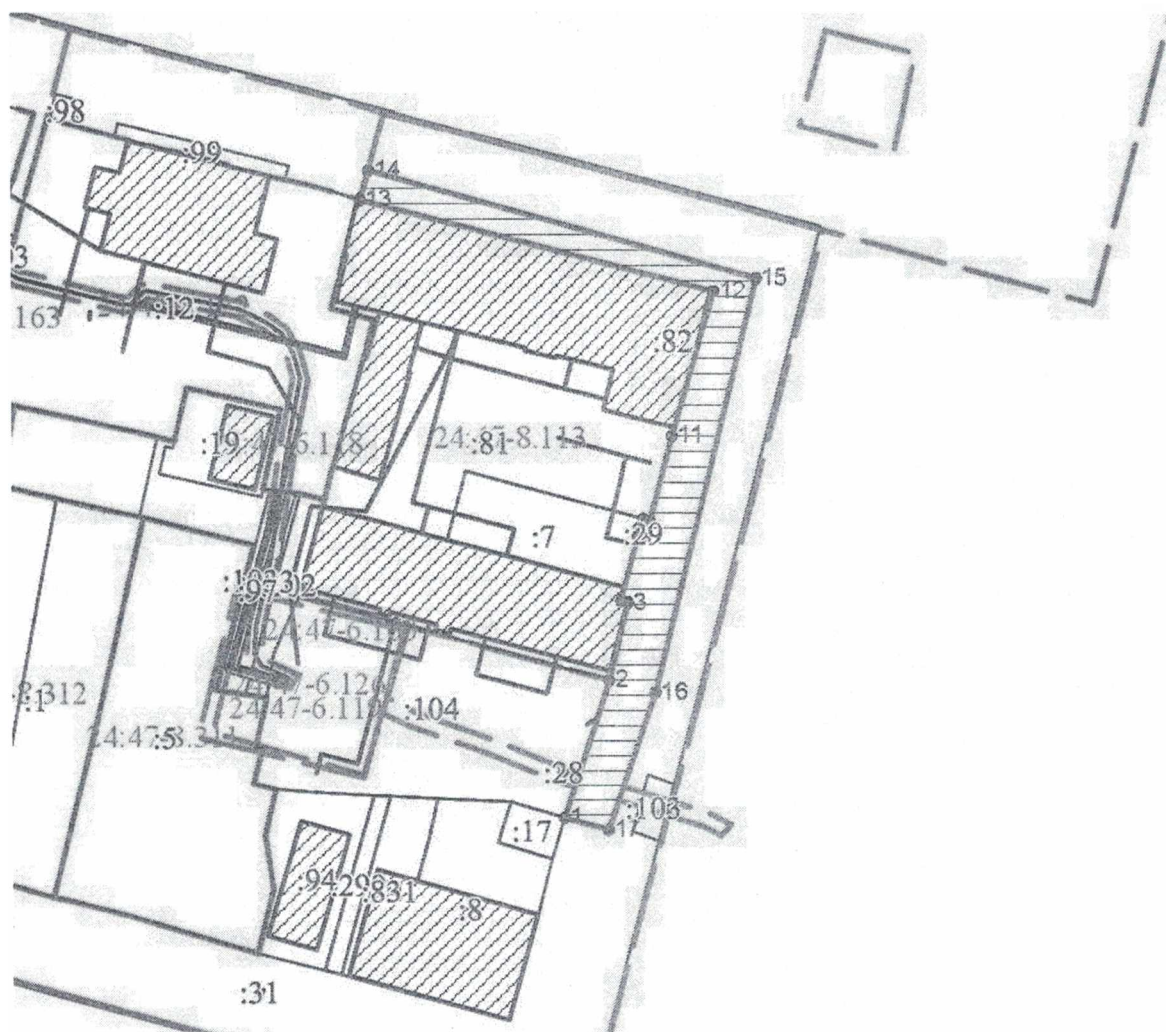
Описание прилегающей территории: ОКН

1. Местоположение прилегающей территории (адресные ориентиры):
Красноярский край, г. Енисейск, ул. Ленина 103
2. Кадастровый номер объекта, по отношению к которому устанавливается прилегающая территория: 24:47:0010270:81, 24:47:0010270:7, 24:47:0010270:82, 24:47:0010270:104
3. Сведения о собственнике и (или) ином законном владельце здания, строения, сооружения, земельного участка, а так же уполномоченном лице
4. Площадь прилегающей территории: 645 кв м

Обозначение характерных точек границ	Координаты, м	
	X	Y
1	904137.50	58933.02
2	904156.14	58939.04
3	904166.63	58941.66
4	904166.88	58940.69
5	904175.52	58943.02
6	904175.22	58943.97
7	904176.17	58944.27
8	904176.47	58943.32
9	904177.80	58943.62
10	904177.54	58944.59
11	904188.75	58947.52
12	904207.69	58953.09
13	904219.69	58906.06
14	904223.64	58907.15
15	904209.43	58958.78
16	904154.52	58945.23
17	904135.84	58938.85
1	904137.50	58933.02

Система координат: МСК 167
Квартал: 24:47:0010270

Графическая часть



Масштаб 1:1000

Условные обозначения:

-----	граница прилегающей территории
1	поворотная точка границ прилегающей территории
24:47:0010270:81	кадастровый номер земельного участка (объекта недвижимости), по отношению к которому устанавливается прилегающая территория
24:47:0010270	кадастровый квартал
—————	граница кадастрового квартала
=====	границы объектов, расположенных на прилегающей территории

ОПИСАНИЕ ГРАНИЦ ПРИЛЕГАЮЩЕЙ ТЕРРИТОРИИ

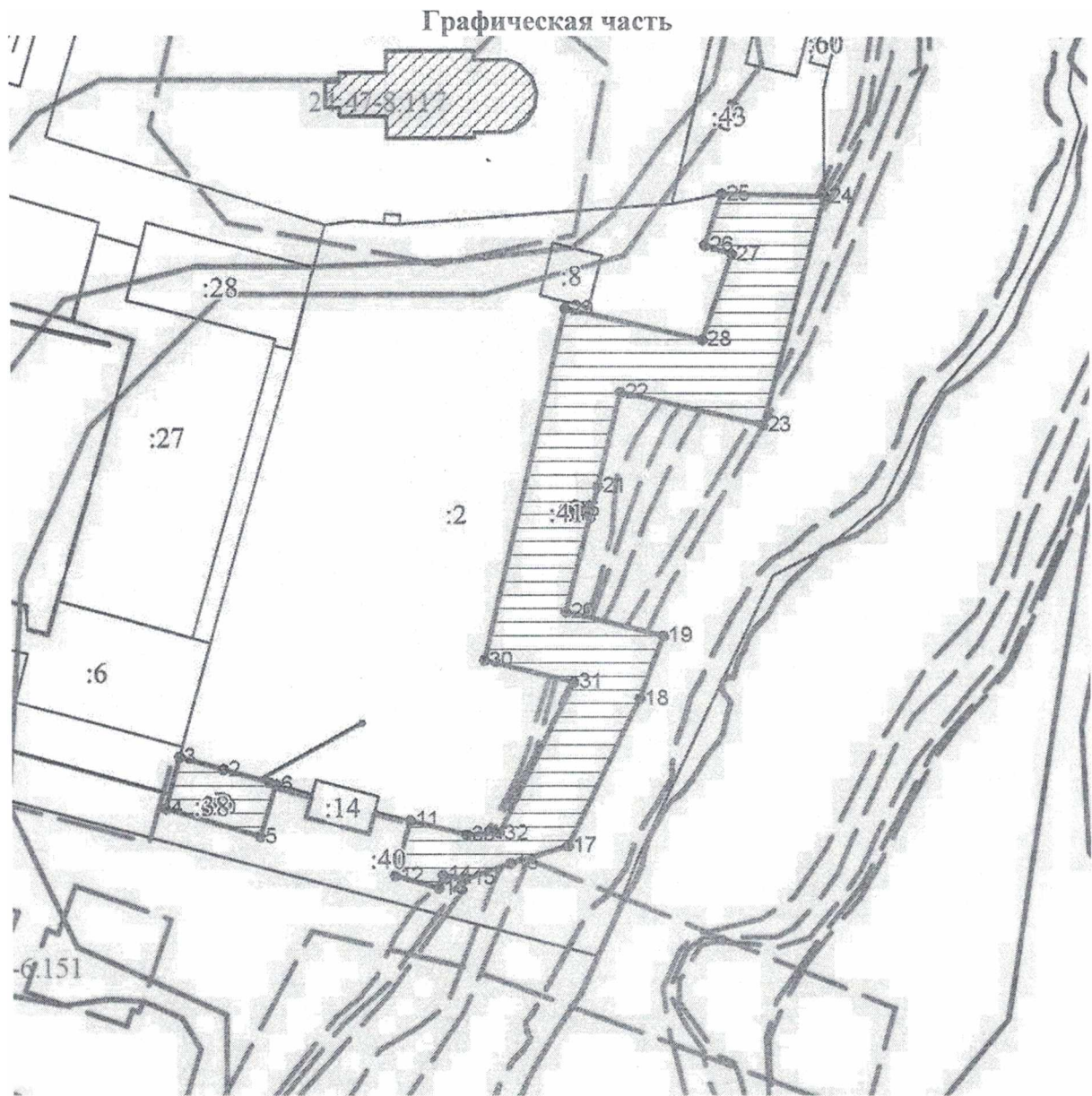
Утверждена постановлением администрации г. Енисейска
(наименование документа об утверждении, включая наименование органа местного самоуправления, принявшего решение об утверждении схемы

Описание прилегающей территории: ООО «Норд-Стар».

1. Местоположение прилегающей территории (адресные ориентиры):
Красноярский край, г. Енисейск, ул. Ленина 104
2. Кадастровый номер объекта, по отношению к которому устанавливается прилегающая территория 24:47:0010135:2
3. Сведения о собственнике и (или) ином законном владельце здания, строения, сооружения, земельного участка, а так же уполномоченном лице :-
4. Площадь прилегающей территории: 1741 кв. м

Обозначение характерных точек границ	Координаты, м	
	X	Y
1	904174.91	59172.62
2	904167.23	59170.49
3	904163.08	59184.60
4	904170.88	59186.95
5	904171.17	59186.01
6	904173.07	59179.16
1	904174.91	59172.62
7	904168.35	59177.00
8	904168.06	59177.96
9	904167.11	59177.67
10	904167.40	59176.71
7	904168.35	59177.00
11	904165.48	59206.89
12	904157.28	59204.59
13	904155.47	59211.07
14	904157.38	59211.65
15	904156.84	59215.19
16	904159.10	59221.71
17	904161.68	59230.31
18	904183.57	59241.04
19	904192.97	59244.58
20	904196.51	59230.13
21	904215.66	59234.92
22	904229.76	59238.29
23	904224.79	59259.47
24	904259.12	59268.73
25	904259.44	59253.49
26	904251.90	59250.96
27	904250.66	59254.93
28	904237.69	59250.51
29	904242.36	59230.17
30	904189.29	59217.98
31	904186.03	59231.30
32	904163.58	59220.06

33	904163.37	59215.25
11	904165.48	59206.89
34	904212.29	59229.98
35	904211.90	59230.90
36	904210.98	59230.51
37	904211.37	59229.59
34	904212.29	59229.98
Система координат: МСК 167		
Квартал: 24:47:0010135		



Условные обозначения:

-----	граница прилегающей территории
1	поворотная точка границ прилегающей территории
24:47:0010135:2	кадастровый номер земельного участка (объекта недвижимости), по отношению к которому устанавливается прилегающая территория
24:47:0010135	кадастровый квартал
—————	граница кадастрового квартала
-----	границы объектов, расположенных на прилегающей территории

ОПИСАНИЕ ГРАНИЦ ПРИЛЕГАЮЩЕЙ ТЕРРИТОРИИ

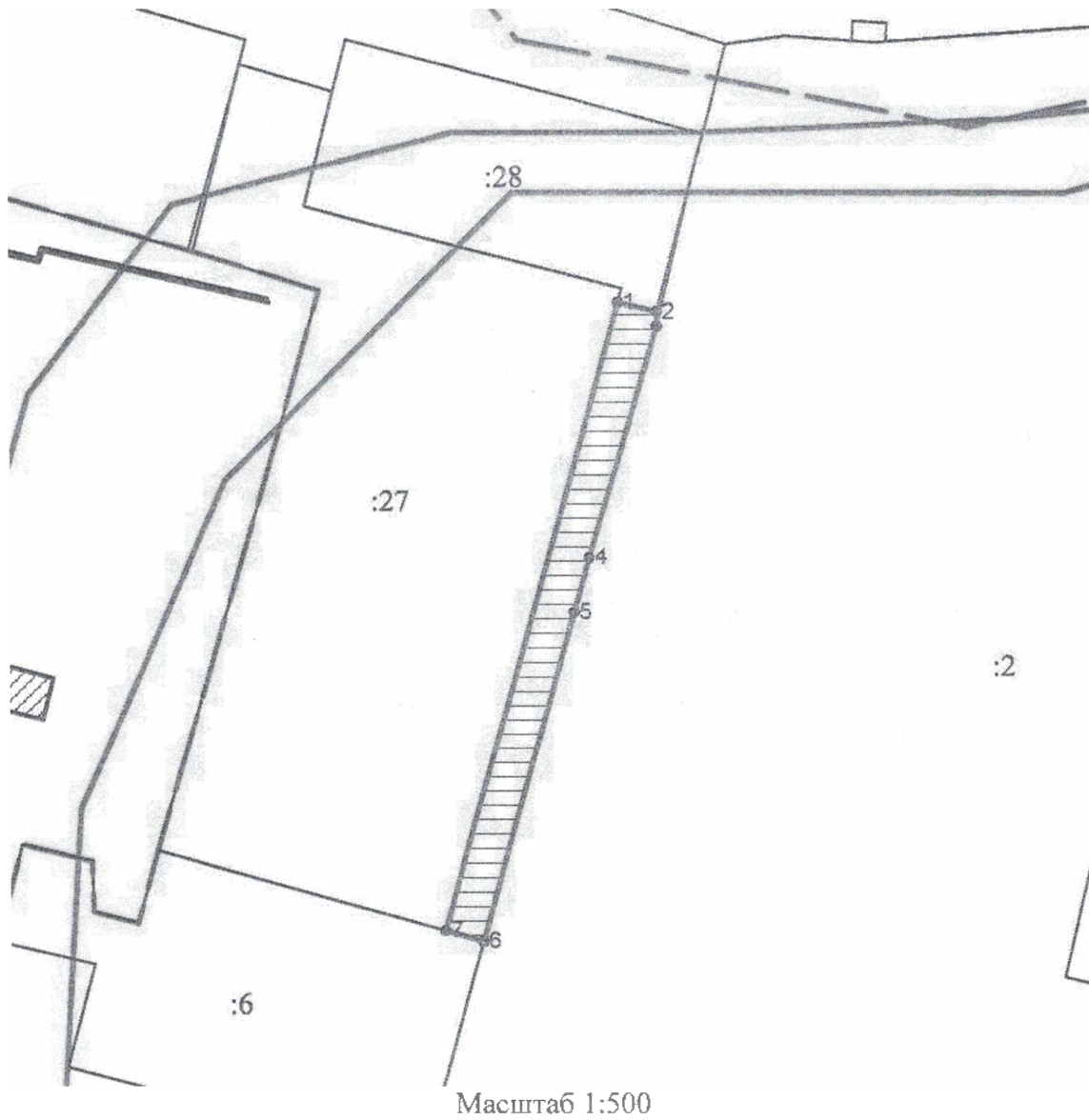
Утверждена постановлением администрации г. Енисейска
(наименование документа об утверждении, включая наименование органа местного самоуправления,
принявшего решение об утверждении схемы)

Описание прилегающей территории: ИП Койнак А.А.

1. Местоположение прилегающей территории (адресные ориентиры):
Красноярский край, г. Енисейск, ул. Ленина 104/1,2
2. Кадастровый номер объекта, по отношению к которому устанавливается прилегающая территория:
24:47:0010135:27
3. Сведения о собственнике и (или) ином законном владельце здания, строения, сооружения, земельного участка, а так же уполномоченном лице
4. Площадь прилегающей территории:
130 кв м

Обозначение характерных точек границ	Координаты, м	
	X	Y
1	904236.79	59186.85
2	904236.14	59189.55
3	904235.14	59189.55
4	904218.87	59184.77
5	904215.04	59183.71
6	904191.81	59177.29
7	904192.56	59174.63
1	904236.79	59186.85
Система координат: МСК 167		
Квартал: 24:47:0010135		

Графическая часть



Условные обозначения:

-----	граница прилегающей территории
1	поворотная точка границ прилегающей территории
24:47:0010135:27	кадастровый номер земельного участка (объекта недвижимости), по отношению к которому устанавливается прилегающая территория
24:47:0010135	кадастровый квартал
—————	граница кадастрового квартала
-----	границы объектов, расположенных на прилегающей территории

ОПИСАНИЕ ГРАНИЦ ПРИЛЕГАЮЩЕЙ ТЕРРИТОРИИ

Утверждена постановлением администрации г. Енисейска
(наименование документа об утверждении, включая наименование органа местного самоуправления,
принявшего решение об утверждении схемы)

Описание прилегающей территории: Ермолинские полуфабрикаты

1. Местоположение прилегающей территории (адресные ориентиры):
Красноярский край, г. Енисейск, ул. Ленина 104/1
2. Кадастровый номер объекта, по отношению к которому устанавливается прилегающая территория: 24:47:0010135:14
3. Сведения о собственнике и (или) ином законном владельце здания, строения, сооружения, земельного участка, а так же уполномоченном лице
4. Площадь прилегающей территории: 137 кв м

Обозначение характерных точек границ	Координаты, м	
	X	Y
1	904166.86	59201.57
2	904163.51	59200.69
3	904165.96	59191.36
4	904169.38	59192.30
5	904170.05	59190.06
6	904170.88	59186.95
7	904163.08	59184.60
8	904157.28	59204.59
9	904165.48	59206.89
1	904166.86	59201.57
10	904160.44	59203.14
11	904160.18	59204.10
12	904159.21	59203.83
13	904159.48	59202.87
10	904160.44	59203.14

Система координат: МСК 167
Квартал: 24:47:0010135

Графическая часть



Условные обозначения:

-----	граница прилегающей территории
1	поворотная точка границ прилегающей территории
24:47:0010135:14	кадастровый номер земельного участка (объекта недвижимости), по отношению к которому устанавливается прилегающая территория
24:47:0010135	кадастровый квартал
-----	граница кадастрового квартала
-----	границы объектов, расположенных на прилегающей территории

ОПИСАНИЕ ГРАНИЦ ПРИЛЕГАЮЩЕЙ ТЕРРИТОРИИ

Утверждена постановлением администрации г. Енисейска
(наименование документа об утверждении, включая наименование органа местного самоуправления, принявшего решение об утверждении схемы)

Описание прилегающей территории: ИП Койнак А.А.

1. Местоположение прилегающей территории (адресные ориентиры):
Красноярский край, г. Енисейск, ул. Ленина 104/3
2. Кадастровый номер объекта, по отношению к которому устанавливается прилегающая территория: 24:47:0010135:277
3. Сведения о собственнике и (или) ином законном владельце здания, строения, сооружения, земельного участка, а так же уполномоченном лице : ИП Койнак А.А.
4. Площадь прилегающей территории: 382 кв м

Обозначение характерных точек границ	Координаты, м	
	X	Y
1	904255.15	59167.94
2	904253.21	59167.45
3	904251.51	59167.00
4	904253.41	59160.48
5	904255.13	59160.92
6	904261.63	59138.66
7	904277.07	59143.13
8	904275.26	59149.37
9	904273.68	59154.85
10	904267.83	59153.16
11	904262.52	59169.97
1	904255.15	59167.94

Система координат: МСК 167
Квартал: 24:47:0010135

Графическая часть



Масштаб 1:500

Условные обозначения:

-----	граница прилегающей территории
1	поворотная точка границ прилегающей территории
24:47:0010135:277	кадастровый номер земельного участка (объекта недвижимости), по отношению к которому устанавливается прилегающая территория
24:47:0010135	кадастровый квартал
—————	граница кадастрового квартала
-----	границы объектов, расположенных на прилегающей территории

ОПИСАНИЕ ГРАНИЦ ПРИЛЕГАЮЩЕЙ ТЕРРИТОРИИ

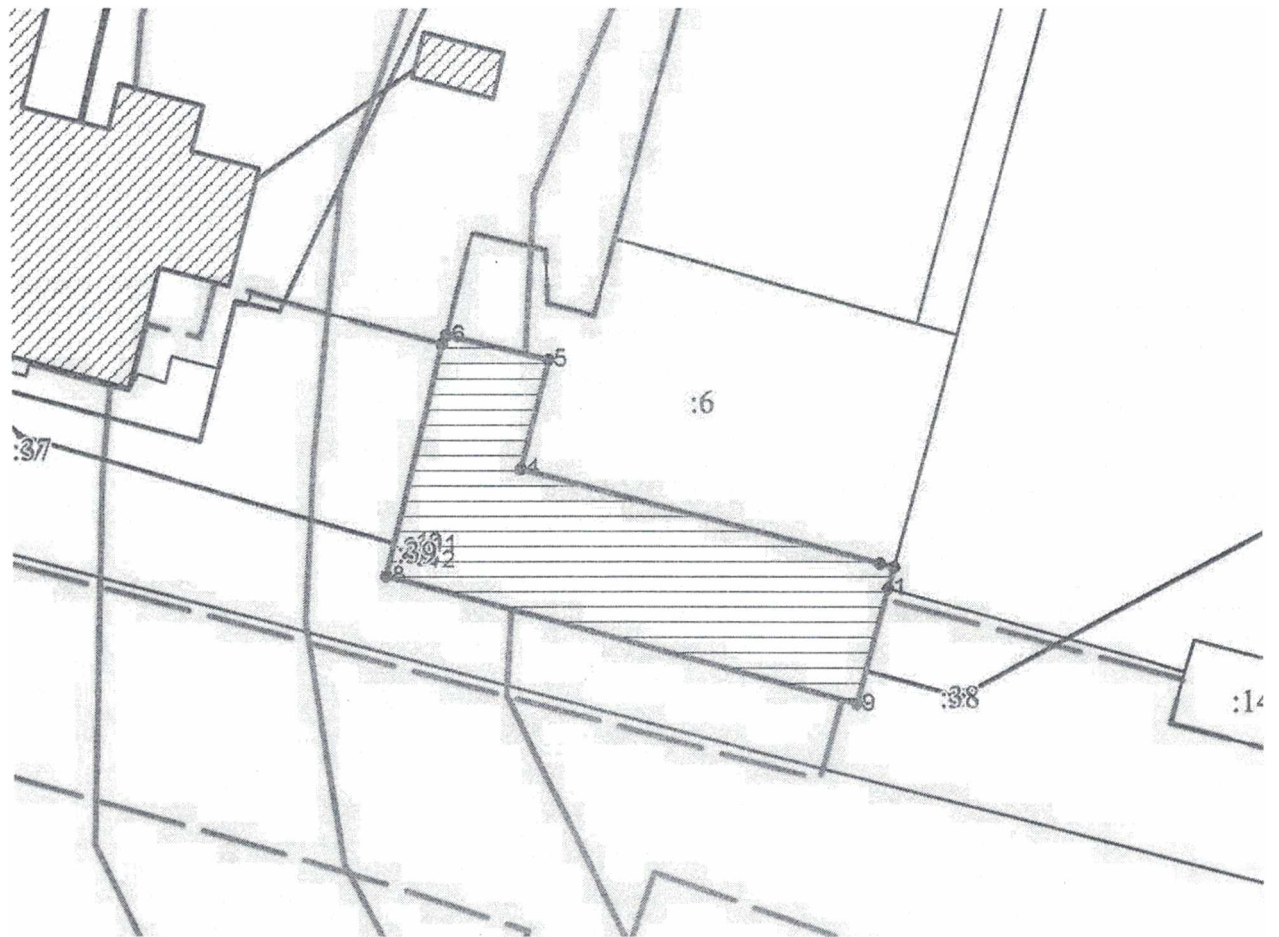
Утверждена постановлением администрации г. Енисейска
(наименование документа об утверждении, включая наименование органа местного самоуправления,
принявшего решение об утверждении схемы)

Описание прилегающей территории: Пенсионный фонд

1. Местоположение прилегающей территории (адресные ориентиры):
Красноярский край, г. Енисейск, ул. Ленина 104
2. Кадастровый номер объекта, по отношению к которому устанавливается прилегающая
территория 24:47:0010135:6
3. Сведения о собственнике и (или) ином законном владельце здания, строения, сооружения,
земельного участка, а так же уполномоченном лице :-
4. Площадь прилегающей территории: 356 кв м

Обозначение характерных точек границ	Координаты, м	
	X	Y
1	904174.91	59172.62
2	904176.36	59173.02
3	904176.61	59172.08
4	904182.94	59148.18
5	904190.17	59150.10
6	904191.77	59143.28
7	904191.21	59142.98
8	904175.75	59139.21
9	904167.23	59170.49
1	904174.91	59172.62
10	904177.98	59140.83
11	904177.79	59141.81
12	904176.81	59141.62
13	904177.00	59140.64
10	904177.98	59140.83
Система координат: МСК 167		
Квартал: 24:47:0010135		

Графическая часть



Масштаб 1:500

Условные обозначения:

-----	граница прилегающей территории
1	поворотная точка границ прилегающей территории
24:47:0010135:6	кадастровый номер земельного участка (объекта недвижимости), по отношению к которому устанавливается прилегающая территория
24:47:0010135	кадастровый квартал
-----	граница кадастрового квартала
-----	границы объектов, расположенных на прилегающей территории

ОПИСАНИЕ ГРАНИЦ ПРИЛЕГАЮЩЕЙ ТЕРРИТОРИИ

Утверждена постановлением администрации г. Енисейска
(наименование документа об утверждении, включая наименование органа местного самоуправления, принявшего решение об утверждении схемы)

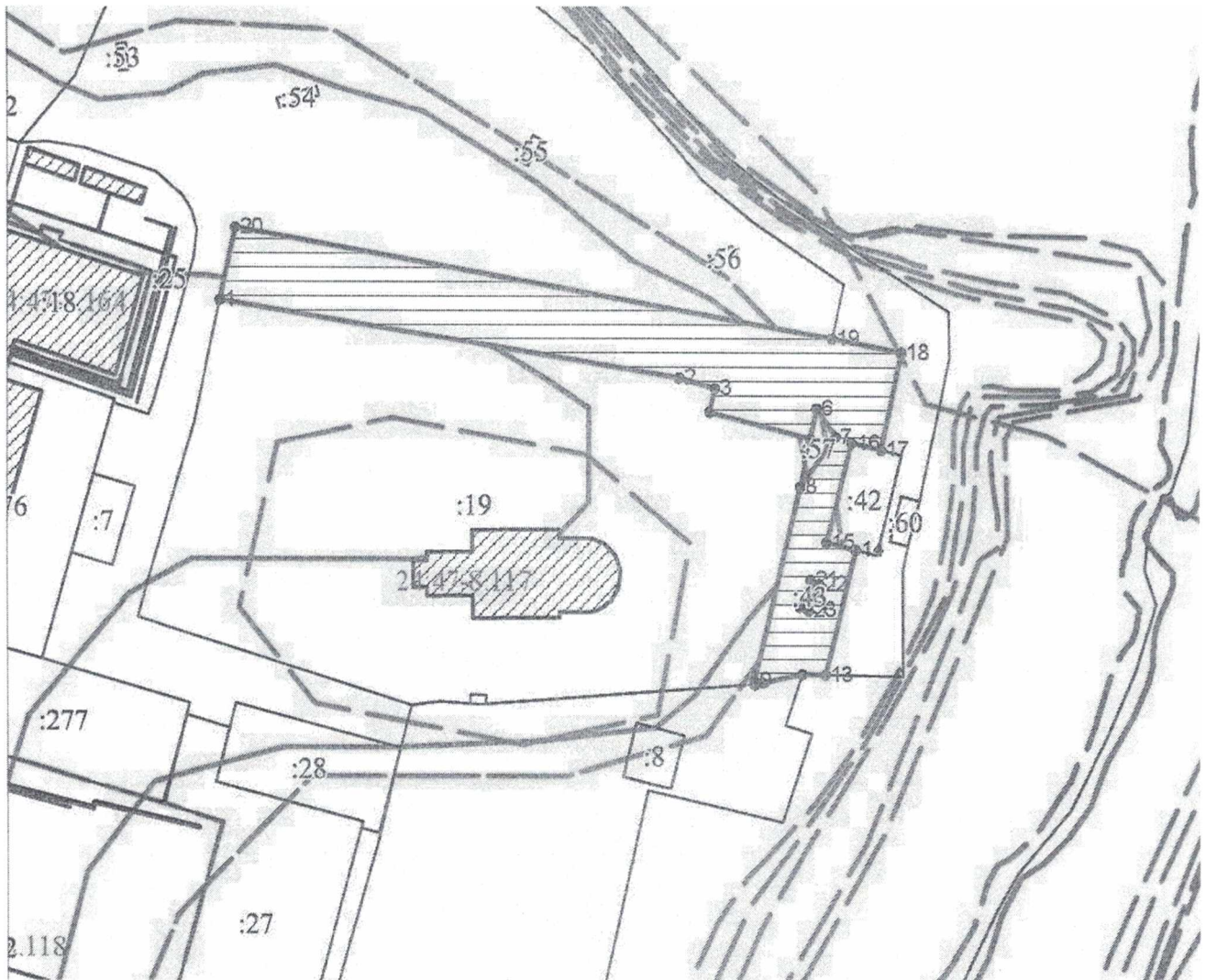
Описание прилегающей территории: Воскресенская церковь

1. Местоположение прилегающей территории (адресные ориентиры):
Красноярский край, г. Енисейск, ул. Ленина 104
2. Кадастровый номер объекта, по отношению к которому устанавливается прилегающая территория: 24:47:0010135:19
3. Сведения о собственнике и (или) ином законном владельце здания, строения, сооружения, земельного участка, а так же уполномоченном лице
4. Площадь прилегающей территории: 1415 кв м

Обозначение характерных точек границ	Координаты, м	
	X	Y
1	904313.93	59165.52
2	904302.81	59234.92
3	904301.31	59240.32
4	904297.88	59239.53
5	904294.00	59254.74
6	904298.45	59255.69
7	904294.25	59258.58
8	904286.92	59253.26
9	904258.44	59246.26
10	904257.95	59246.30
11	904258.20	59247.57
12	904259.44	59253.49
13	904259.37	59257.04
14	904277.69	59261.67
15	904278.82	59257.23
16	904293.42	59261.00
17	904292.34	59265.39
18	904306.43	59268.48
19	904308.43	59258.02
20	904324.37	59167.89
1	904313.93	59165.52
21	904273.29	59254.78
22	904272.75	59256.08
23	904268.90	59254.50
24	904269.44	59253.19
21	904273.29	59254.78

Система координат: МСК 167
Квартал: 24:47:0010135

Графическая часть



Масштаб 1:1000

Условные обозначения:

-----	граница прилегающей территории
l	поворотная точка границ прилегающей территории
24:47:0010135:19	кадастровый номер земельного участка (объекта недвижимости), по отношению к которому устанавливается прилегающая территория
24:47:0010135	кадастровый квартал
—————	граница кадастрового квартала
= = = = =	границы объектов, расположенных на прилегающей территории

ОПИСАНИЕ ГРАНИЦ ПРИЛЕГАЮЩЕЙ ТЕРРИТОРИИ

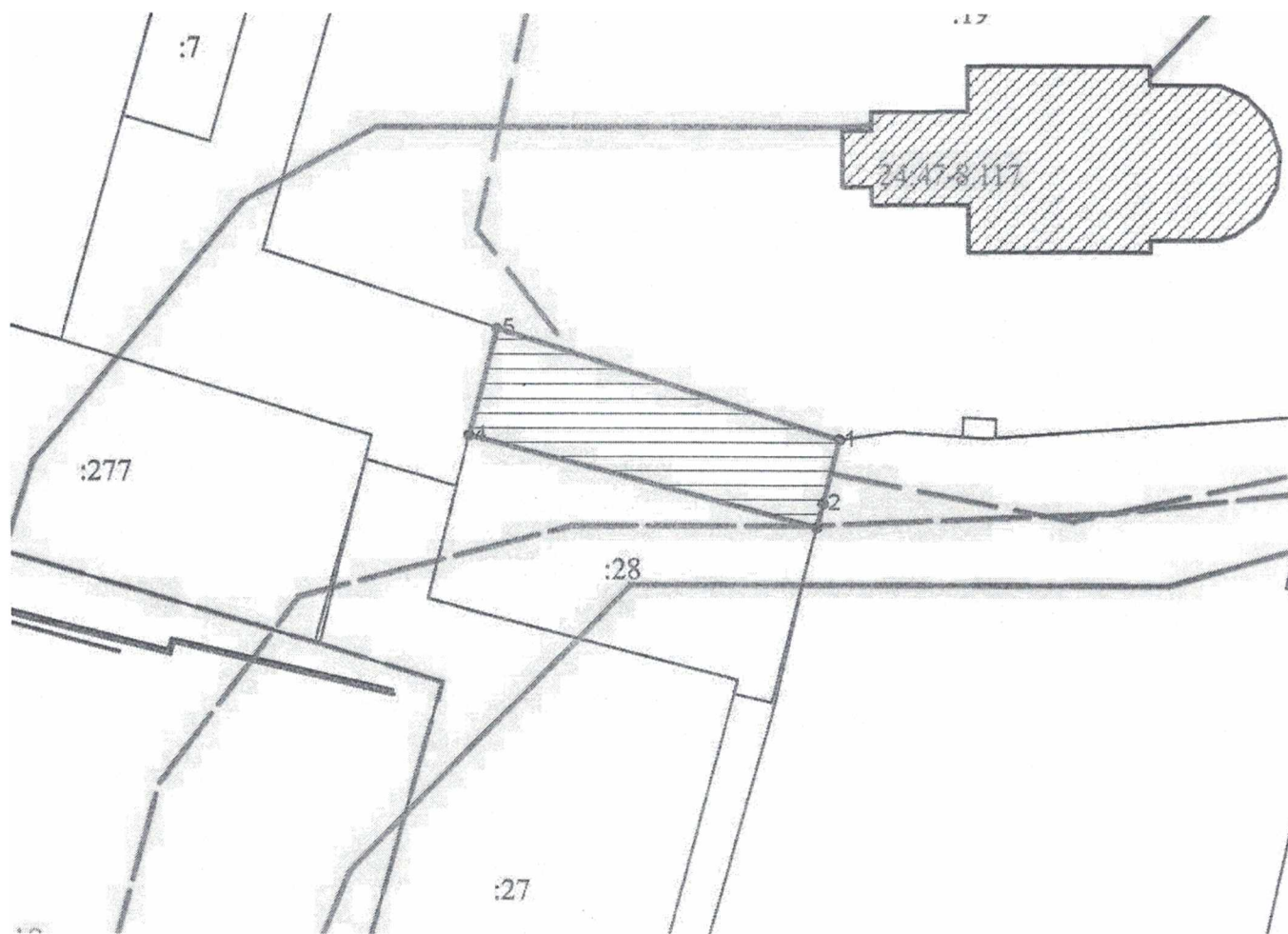
Утверждена постановлением администрации г. Енисейска
(наименование документа об утверждении, включая наименование органа местного самоуправления,
принявшего решение об утверждении схемы)

Описание прилегающей территории: Шинкарева Л.Г.

1. Местоположение прилегающей территории (адресные ориентиры):
Красноярский край, г. Енисейск, ул. Ленина 104, пом. 3
2. Кадастровый номер объекта, по отношению к которому устанавливается прилегающая территория 24:47:0010135:28
3. Сведения о собственнике и (или) ином законном владельце здания, строения, сооружения, земельного участка, а так же уполномоченном лице
4. Площадь прилегающей территории: 182 кв м

Обозначение характерных точек границ	Координаты, м	
	X	Y
1	904254.83	59194.50
2	904250.30	59193.32
3	904248.58	59192.84
4	904255.15	59167.94
5	904262.52	59169.97
1	904254.83	59194.50
Система координат: МСК 167		
Квартал: 24:47:0010135		

Графическая часть



Масштаб 1:500

Условные обозначения:

-----	граница прилегающей территории
1	поворотная точка границ прилегающей территории
24:47:0010135:28	кадастровый номер земельного участка (объекта недвижимости), по отношению к которому устанавливается прилегающая территория
24:47:0010135	кадастровый квартал
—————	граница кадастрового квартала
-----	границы объектов, расположенных на прилегающей территории

ОПИСАНИЕ ГРАНИЦ ПРИЛЕГАЮЩЕЙ ТЕРРИТОРИИ

Утверждена постановлением администрации г. Енисейска
(наименование документа об утверждении, включая наименование органа местного самоуправления,
принявшего решение об утверждении схемы)

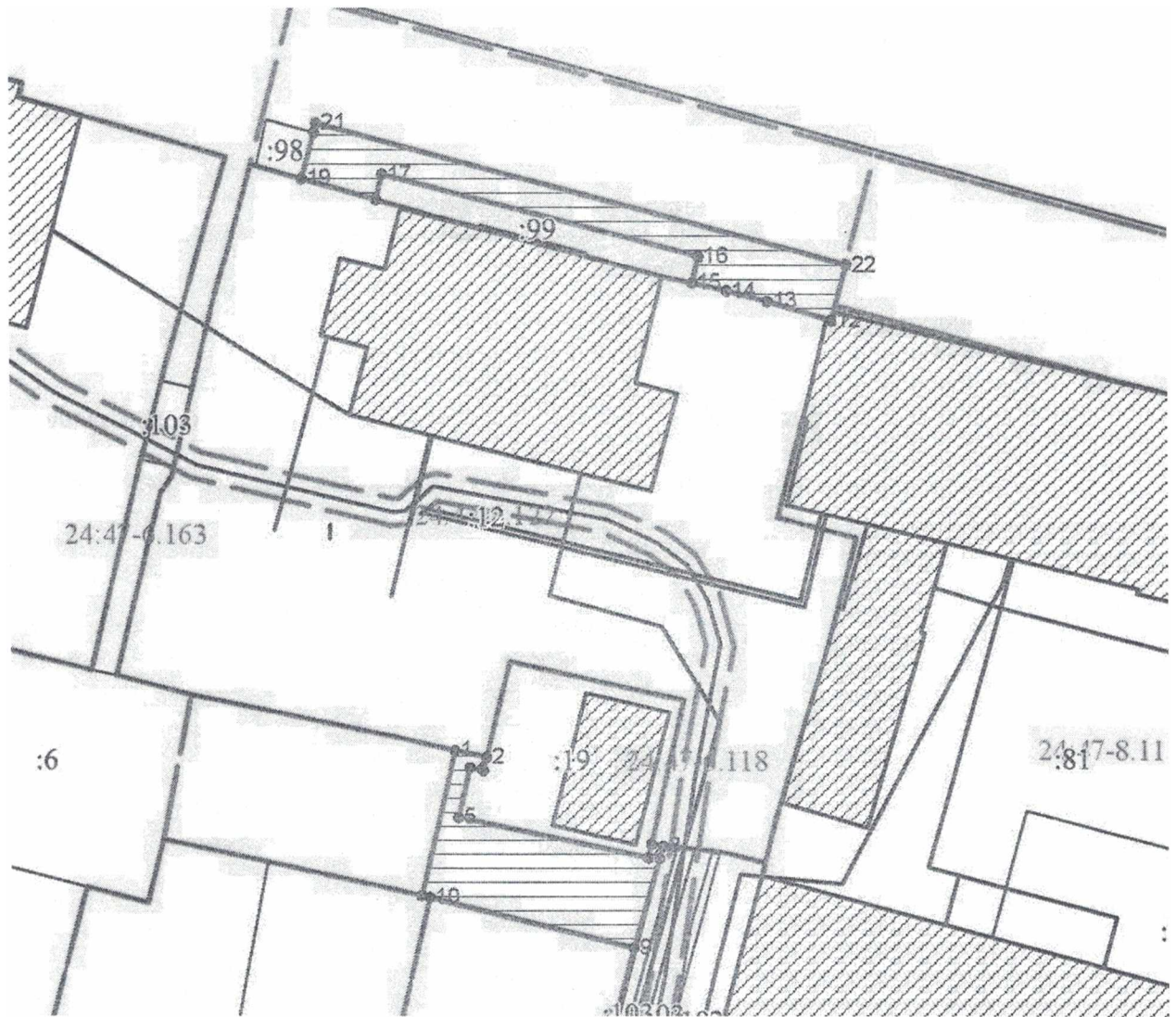
Описание прилегающей территории: ОКН

1. Местоположение прилегающей территории (адресные ориентиры):
Красноярский край, г. Енисейск, ул. Ленина 105
2. Кадастровый номер объекта, по отношению к которому устанавливается прилегающая территория 24:47:0010270:12, 24:47:0010270:19
3. Сведения о собственнике и (или) ином законном владельце здания, строения, сооружения, земельного участка, а так же уполномоченном лице :-
4. Площадь прилегающей территории: 224 кв м

Обозначение характерных точек границ	Координаты, м	
	X	Y
1	904188.42	58878.89
2	904187.94	58881.15
3	904186.97	58880.92
4	904187.19	58879.95
5	904183.60	58879.14
6	904180.64	58892.76
7	904181.62	58892.99
8	904181.52	58893.85
9	904174.14	58891.74
10	904177.80	58877.06
11	904177.93	58876.48
1	904188.42	58878.89
12	904229.68	58868.02
13	904232.93	58868.91
14	904233.58	58869.08
15	904223.64	58907.15
16	904219.69	58906.06
17	904221.04	58901.48
18	904221.79	58898.55
19	904222.33	58896.04
20	904224.20	58896.53
21	904230.00	58873.79
22	904228.22	58873.34
12	904229.68	58868.02

Система координат: МСК 167
Квартал: 24:47:0010270

Графическая часть



Условные обозначения:

-----	граница прилегающей территории
1	поворотная точка границ прилегающей территории
24:47:0010270:12	кадастровый номер земельного участка (объекта недвижимости), по отношению к которому устанавливается прилегающая территория
24:47:0010270	кадастровый квартал
—————	граница кадастрового квартала
-----	границы объектов, расположенных на прилегающей территории

ОПИСАНИЕ ГРАНИЦ ПРИЛЕГАЮЩЕЙ ТЕРРИТОРИИ

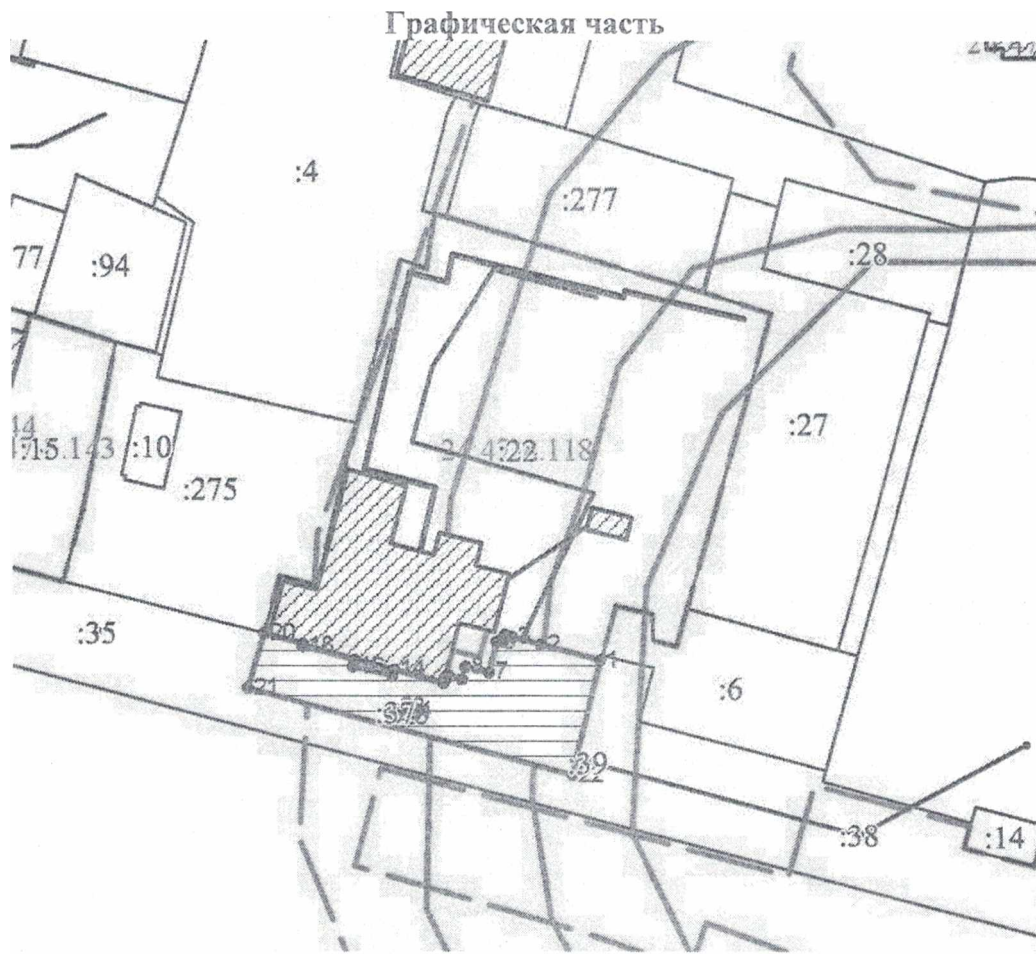
Утверждена постановлением администрации г. Енисейска
(наименование документа об утверждении, включая наименование органа местного самоуправления,
принявшего решение об утверждении схемы)

Описание прилегающей территории:
МБУК «Енисейский краеведческий музей им. А.И.Кытманова»

1. Местоположение прилегающей территории (адресные ориентиры):
Красноярский край, г. Енисейск, ул. Ленина 106
2. Кадастровый номер объекта, по отношению к которому устанавливается прилегающая территория:
24:47:0010135:22
3. Сведения о собственнике и (или) ином законном владельце здания, строения, сооружения, земельного участка, а так же уполномоченном лице
4. Площадь прилегающей территории:456 кв м

Обозначение характерных точек границ	Координаты, м	
	X	Y
1	904191.21	59142.98
2	904193.30	59135.09
3	904194.32	59131.28
4	904194.65	59130.31
5	904193.75	59130.09
6	904193.75	59129.25
7	904189.54	59128.21
8	904190.36	59124.97
9	904188.62	59124.54
10	904189.19	59122.74
11	904188.82	59122.55
12	904188.88	59122.32
13	904188.09	59122.12
14	904189.88	59115.48
15	904189.07	59115.29
16	904190.37	59110.07
17	904191.27	59110.30
18	904193.15	59103.30
19	904193.42	59103.37
20	904194.84	59098.23
21	904187.44	59096.02
22	904175.75	59139.21
1	904191.21	59142.98
23	904184.93	59115.46
24	904184.41	59116.31
25	904183.56	59115.80
26	904184.07	59114.94
23	904184.93	59115.46

Система координат: МСК 167
Квартал: 24:47:0010135



Масштаб 1:1000

Условные обозначения:

-----	граница прилегающей территории
1	поворотная точка границ прилегающей территории
24:47:0010135:22	кадастровый номер земельного участка (объекта недвижимости), по отношению к которому устанавливается прилегающая территория
24:47:0010135	кадастровый квартал
_____	граница кадастрового квартала
-----	границы объектов, расположенных на прилегающей территории

ОПИСАНИЕ ГРАНИЦ ПРИЛЕГАЮЩЕЙ ТЕРРИТОРИИ

Утверждена постановлением администрации г. Енисейска
(наименование документа об утверждении, включая наименование органа местного самоуправления,
принявшего решение об утверждении схемы)

Описание прилегающей территории: магазин Яковенко Е

1. Местоположение прилегающей территории (адресные ориентиры):
Красноярский край, г. Енисейск, ул. Ленина 108
2. Кадастровый номер объекта, по отношению к которому устанавливается прилегающая территория 24:47:0010135:4
3. Сведения о собственнике и (или) ином законном владельце здания, строения, сооружения, земельного участка, а так же уполномоченном лице
4. Площадь прилегающей территории: 253 кв м

Обозначение характерных точек границ	Координаты, м	
	X	Y
1	904265.78	59124.03
2	904264.76	59127.31
3	904262.37	59126.32
4	904250.16	59122.74
5	904250.58	59121.15
6	904251.01	59119.58
7	904263.39	59122.88
1	904265.78	59124.03
8	904228.99	59084.17
9	904222.94	59110.74
10	904217.16	59109.20
11	904215.86	59108.88
12	904221.79	59082.41
8	904228.99	59084.17

Система координат: МСК 167
Квартал: 24:47:0010135



Графическая часть

Масштаб 1:500

Условные обозначения:

-----	граница прилегающей территории
1	поворотная точка границ прилегающей территории
24:47:0010135:4	кадастровый номер земельного участка (объекта недвижимости), по отношению к которому устанавливается прилегающая территория
24:47:0010135	кадастровый квартал
=====	граница кадастрового квартала
-----	границы объектов, расположенных на прилегающей территории

ОПИСАНИЕ ГРАНИЦ ПРИЛЕГАЮЩЕЙ ТЕРРИТОРИИ

Утверждена постановлением администрации г. Енисейска
(наименование документа об утверждении, включая наименование органа местного самоуправления,
принявшего решение об утверждении схемы)

Описание прилегающей территории: кафе (строительство) Яковенко Е

1. Местоположение прилегающей территории (адресные ориентиры):
Красноярский край, г. Енисейск, ул. Ленина 108
2. Кадастровый номер объекта, по отношению к которому устанавливается прилегающая территория:24:47:0010135:94
3. Сведения о собственнике и (или) ином законном владельце здания, строения, сооружения, земельного участка, а так же уполномоченном лице :-
4. Площадь прилегающей территории:23кв м

Обозначение характерных точек границ	Координаты, м	
	X	Y
1	904252.87	59084.17
2	904249.42	59089.07
3	904231.94	59084.87
4	904232.38	59083.96
5	904249.47	59088.05
6	904251.32	59083.63
1	904252.87	59084.17
Система координат: МСК 167		
Квартал: 24:47:0010135		

Графическая часть



Условные обозначения:

-----	граница прилегающей территории
1	поворотная точка границ прилегающей территории
24:47:0010135:94	кадастровый номер земельного участка (объекта недвижимости), по отношению к которому устанавливается прилегающая территория
24:47:0010135	кадастровый квартал
—————	граница кадастрового квартала
-----	границы объектов, расположенных на прилегающей территории

ОПИСАНИЕ ГРАНИЦ ПРИЛЕГАЮЩЕЙ ТЕРРИТОРИИ

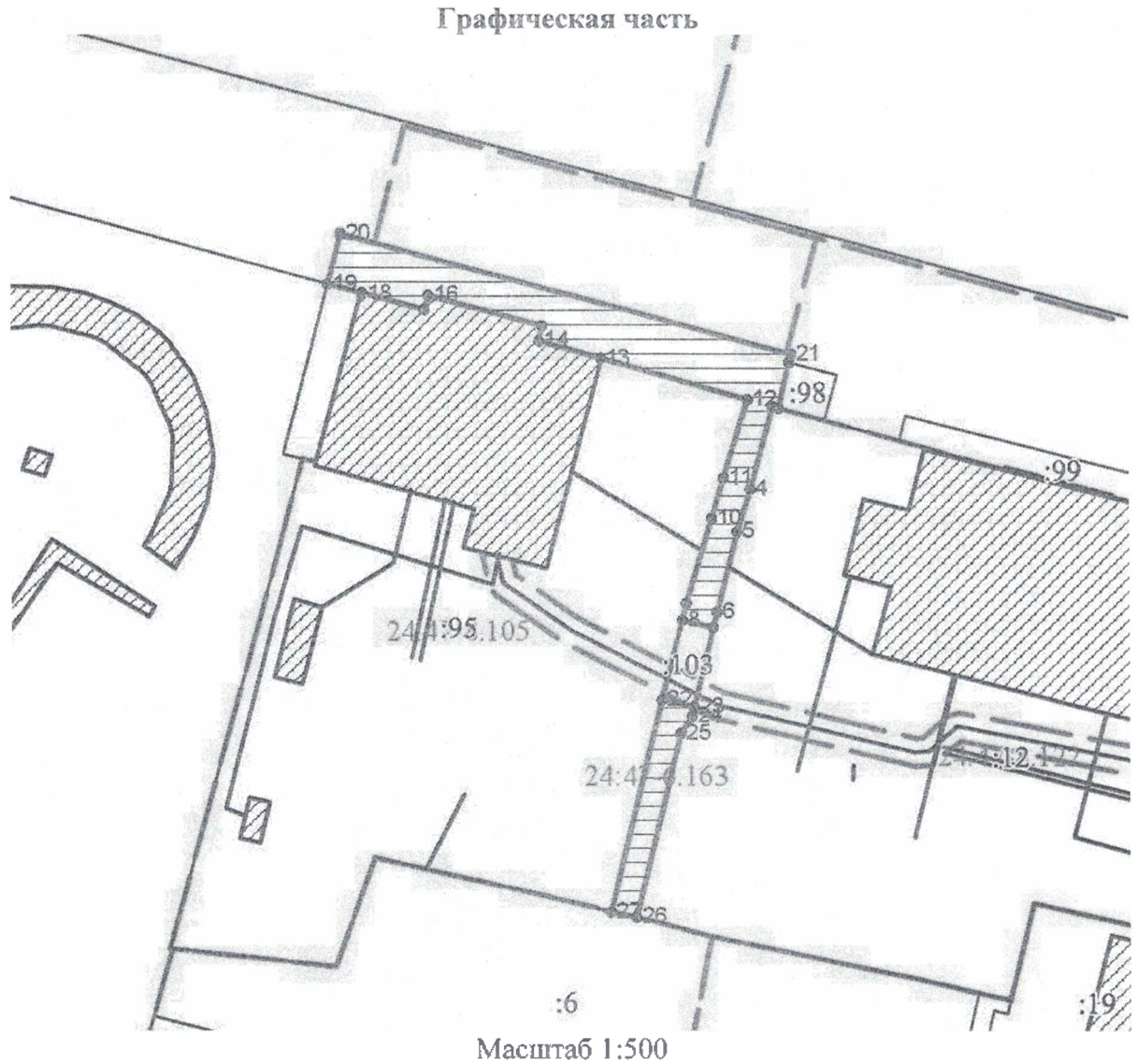
Утверждена постановлением администрации г. Енисейска
(наименование документа об утверждении, включая наименование органа местного самоуправления,
принявшего решение об утверждении схемы

Описание прилегающей территории:ОКН

1. Местоположение прилегающей территории (адресные ориентиры):
Красноярский край, г. Енисейск, ул. Ленина 109
2. Кадастровый номер объекта, по отношению к которому устанавливается прилегающая территория:24:47:0010270:95
3. Сведения о собственнике и (или) ином законном владельце здания, строения, сооружения, земельного участка, а так же уполномоченном лице :-
4. Площадь прилегающей территории:179кв м

Обозначение характерных точек границ	Координаты, м	
	X	Y
1	904233.82	58865.50
2	904230.58	58864.75
3	904230.69	58864.32
4	904224.75	58862.74
5	904221.69	58861.79
6	904215.94	58860.35
7	904214.82	58860.07
8	904215.33	58857.86
9	904216.56	58858.16
10	904222.63	58859.98
11	904225.55	58860.83
12	904231.18	58862.54
13	904234.12	58852.13
14	904235.32	58847.75
15	904236.38	58847.93
16	904238.54	58839.88
17	904237.55	58839.57
18	904238.70	58835.16
19	904239.35	58832.72
20	904242.87	58833.62
21	904234.39	58865.66
1	904233.82	58865.50
22	904209.58	58856.38
23	904209.06	58858.69
24	904208.38	58858.55
25	904207.13	58857.74
26	904193.90	58854.55

27	904194.27	58852.74
22	904209.58	58856.38
Система координат: МСК 167		
Квартал: 24:47:0010270		



Условные обозначения:

-----	граница прилегающей территории
1	поворотная точка границ прилегающей территории
24:47:0010270:95	кадастровый номер земельного участка (объекта недвижимости), по отношению к которому устанавливается прилегающая территория
24:47:0010270	кадастровый квартал
-----	граница кадастрового квартала
-----	границы объектов, расположенных на прилегающей территории

ОПИСАНИЕ ГРАНИЦ ПРИЛЕГАЮЩЕЙ ТЕРРИТОРИИ

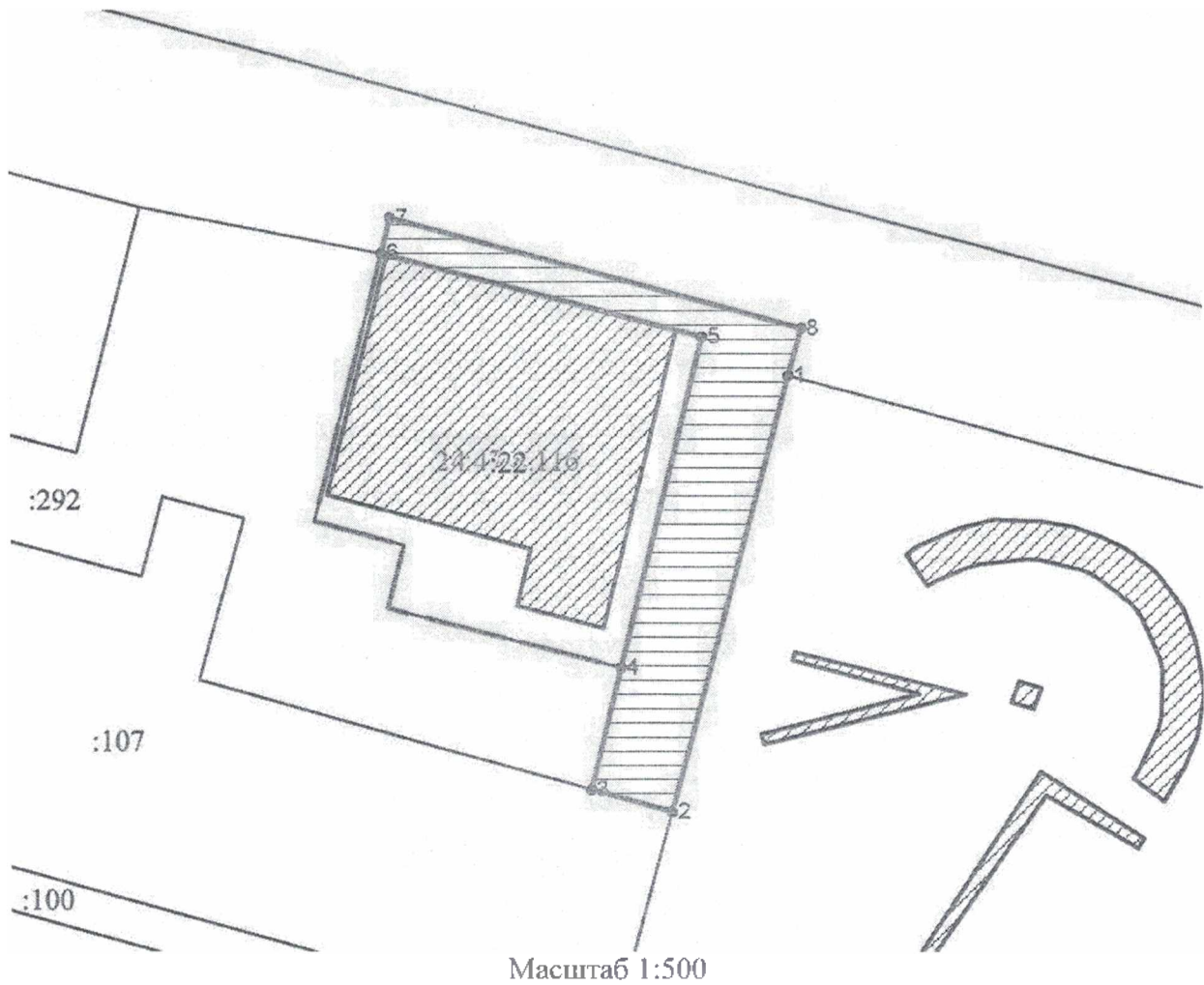
Утверждена постановлением администрации г. Енисейска
(наименование документа об утверждении, включая наименование органа местного самоуправления,
принявшего решение об утверждении схемы)

Описание прилегающей территории: ОКН Администрация города

1. Местоположение прилегающей территории (адресные ориентиры):
Красноярский край, г. Енисейск, ул. Ленина 113
2. Кадастровый номер объекта, по отношению к которому устанавливается прилегающая территория: 24:47:0010270:22
3. Сведения о собственнике и (или) ином законном владельце здания, строения, сооружения, земельного участка, а так же уполномоченном лице
4. Площадь прилегающей территории: 285 кв м

Обозначение характерных точек границ	Координаты, м	
	X	Y
1	904260.63	58766.90
2	904252.83	58796.06
3	904249.44	58795.11
4	904218.19	58786.79
5	904219.80	58781.06
6	904228.53	58783.20
7	904252.21	58789.00
8	904258.10	58766.29
1	904260.63	58766.90
Система координат: МСК 167		
Квартал: 24:47:0010270		

Графическая часть



Условные обозначения:

-----	граница прилегающей территории
1	поворотная точка границ прилегающей территории
24:47:0010270:22	кадастровый номер земельного участка (объекта недвижимости), по отношению к которому устанавливается прилегающая территория
24:47:0010270	кадастровый квартал
-----	граница кадастрового квартала
-----	границы объектов, расположенных на прилегающей территории

ОПИСАНИЕ ГРАНИЦ ПРИЛЕГАЮЩЕЙ ТЕРРИТОРИИ

Утверждена постановлением администрации г. Енисейска
(наименование документа об утверждении, включая наименование органа местного самоуправления,
принявшего решение об утверждении схемы)

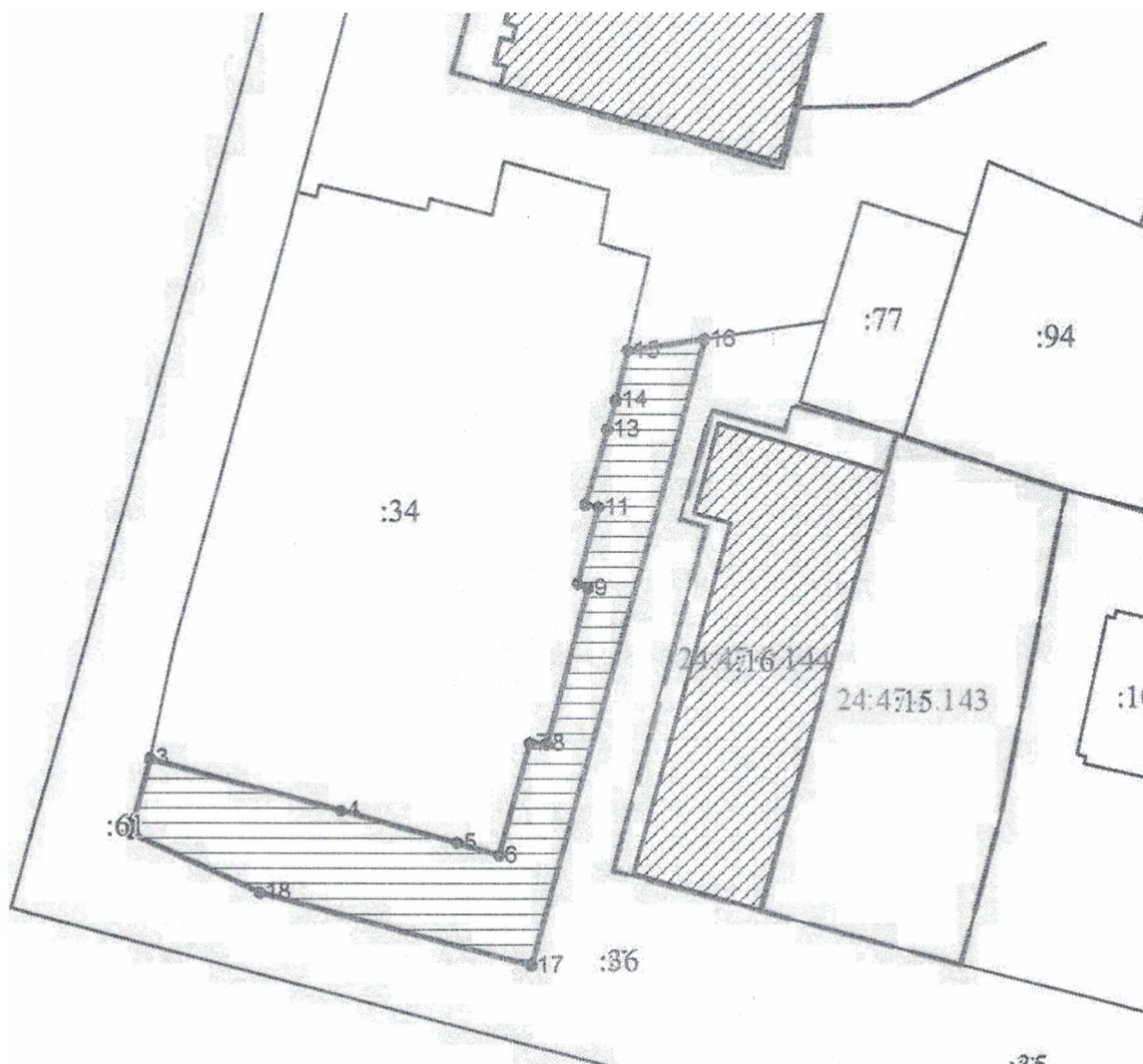
Описание прилегающей территории: КГБУЗ «Енисейская районная больница»

1. Местоположение прилегающей территории (адресные ориентиры):
Красноярский край, г. Енисейск, ул. Ленина 114
2. Кадастровый номер объекта, по отношению к которому устанавливается прилегающая территория: 24:47:0010135:34
3. Сведения о собственнике и (или) ином законном владельце здания, строения, сооружения, земельного участка, а так же уполномоченном лице
4. Площадь прилегающей территории: 323 кв м

Обозначение характерных точек границ	Координаты, м	
	X	Y
1	904210.43	59015.95
2	904211.40	59016.19
3	904215.51	59017.24
4	904212.01	59030.03
5	904209.82	59037.81
6	904208.97	59040.60
7	904216.60	59042.67
8	904216.53	59043.82
9	904227.01	59046.66
10	904227.31	59045.93
11	904232.43	59047.35
12	904232.61	59046.46
13	904237.59	59047.96
14	904239.50	59048.52
15	904242.86	59049.31
16	904243.62	59054.47
17	904201.60	59042.71
18	904206.48	59024.56
1	904210.43	59015.95

Система координат: МСК 167
Квартал: 24:47:0010135

Графическая часть



Масштаб 1:500

Условные обозначения:

-----	граница прилегающей территории
1	поворотная точка границ прилегающей территории
24:47:0010135:34	кадастровый номер земельного участка (объекта недвижимости), по отношению к которому устанавливается прилегающая территория
24:47:0010135	кадастровый квартал
—————	граница кадастрового квартала
-----	границы объектов, расположенных на прилегающей территории

ОПИСАНИЕ ГРАНИЦ ПРИЛЕГАЮЩЕЙ ТЕРРИТОРИИ

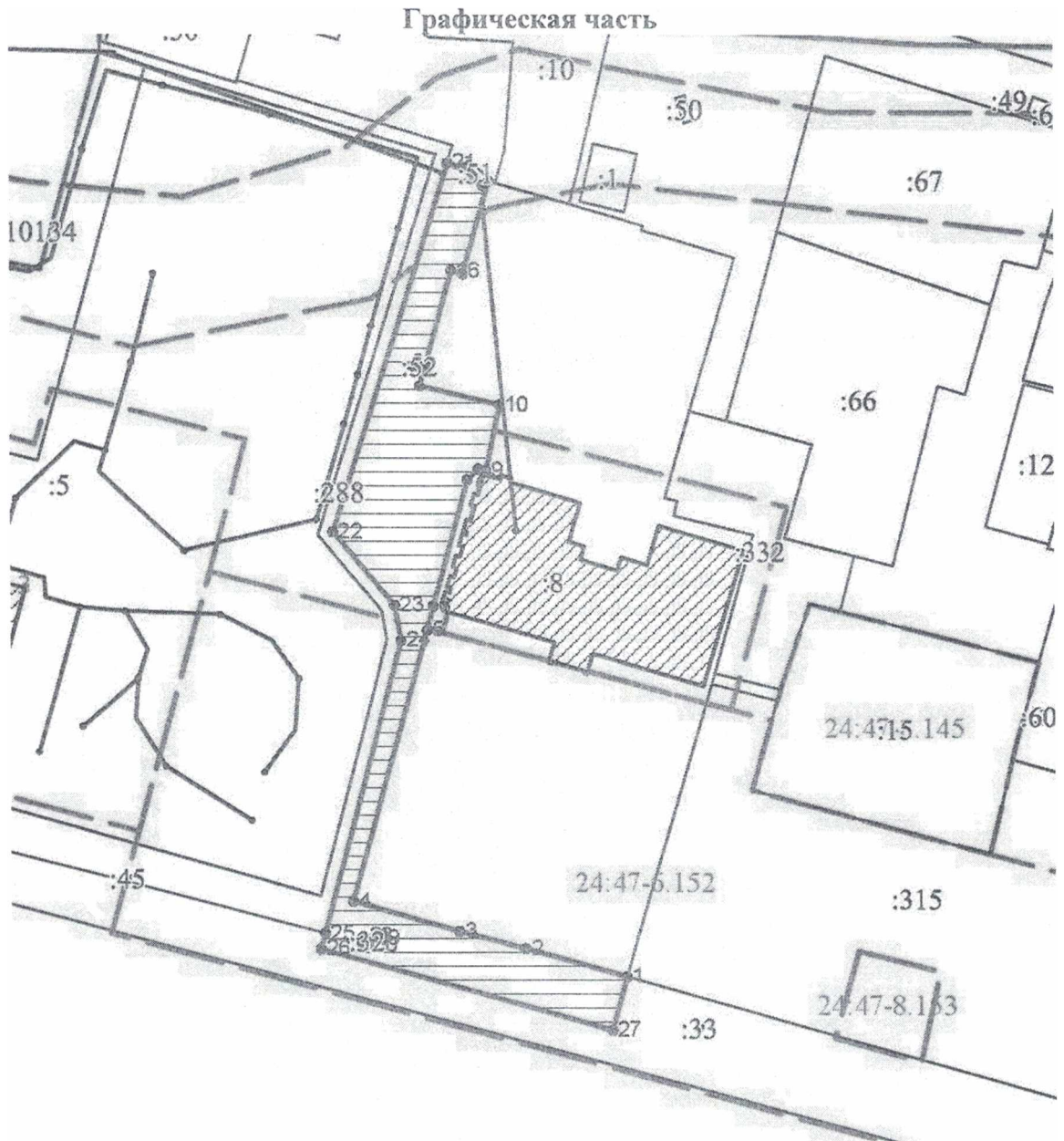
Утверждена постановлением администрации г. Енисейска
(наименование документа об утверждении, включая наименование органа местного самоуправления, принявшего решение об утверждении схемы)

Описание прилегающей территории: Администрация Енисейского района

1. Местоположение прилегающей территории (адресные ориентиры):
Красноярский край, г. Енисейск, ул. Ленина 118
2. Кадастровый номер объекта, по отношению к которому устанавливается прилегающая территория 24:47:0010134:8
3. Сведения о собственнике и (или) ином законном владельце здания, строения, сооружения, земельного участка, а так же уполномоченном лице
4. Площадь прилегающей территории: 1192 кв м

Обозначение характерных точек границ	Координаты, м	
	X	Y
1	904238.61	58934.18
2	904242.77	58919.39
3	904245.27	58909.72
4	904249.71	58894.15
5	904289.96	58905.11
6	904293.58	58906.00
7	904312.21	58911.11
8	904313.77	58912.71
9	904313.52	58913.86
10	904323.21	58915.82
11	904326.08	58904.18
12	904327.86	58904.67
13	904329.02	58903.14
14	904330.14	58903.98
15	904329.33	58905.07
16	904342.89	58908.77
17	904342.46	58910.45
18	904355.72	58914.28
19	904355.13	58913.43
20	904357.64	58910.49
21	904358.37	58908.29
22	904304.53	58891.41
23	904293.73	58900.36
24	904288.39	58901.26
25	904244.97	58890.04
26	904242.71	58889.41
27	904230.90	58932.00
1	904238.61	58934.18
28	904244.54	58895.75
29	904244.24	58896.70

30	904243.29	58896.40
31	904243.58	58895.45
28	904244.54	58895.75
Система координат: МСК 167		
Квартал: 24:47:0010134		



Масштаб 1:1000

Условные обозначения:

-----	граница прилегающей территории
1	поворотная точка границ прилегающей территории
24:47:0010134:8	кадастровый номер земельного участка (объекта недвижимости), по отношению к которому устанавливается прилегающая территория
24:47:0010134	кадастровый квартал
-----	граница кадастрового квартала
-----	границы объектов, расположенных на прилегающей территории

ОПИСАНИЕ ГРАНИЦ ПРИЛЕГАЮЩЕЙ ТЕРРИТОРИИ

Утверждена постановлением администрации г. Енисейска
(наименование документа об утверждении, включая наименование органа местного самоуправления, принявшего решение об утверждении схемы)

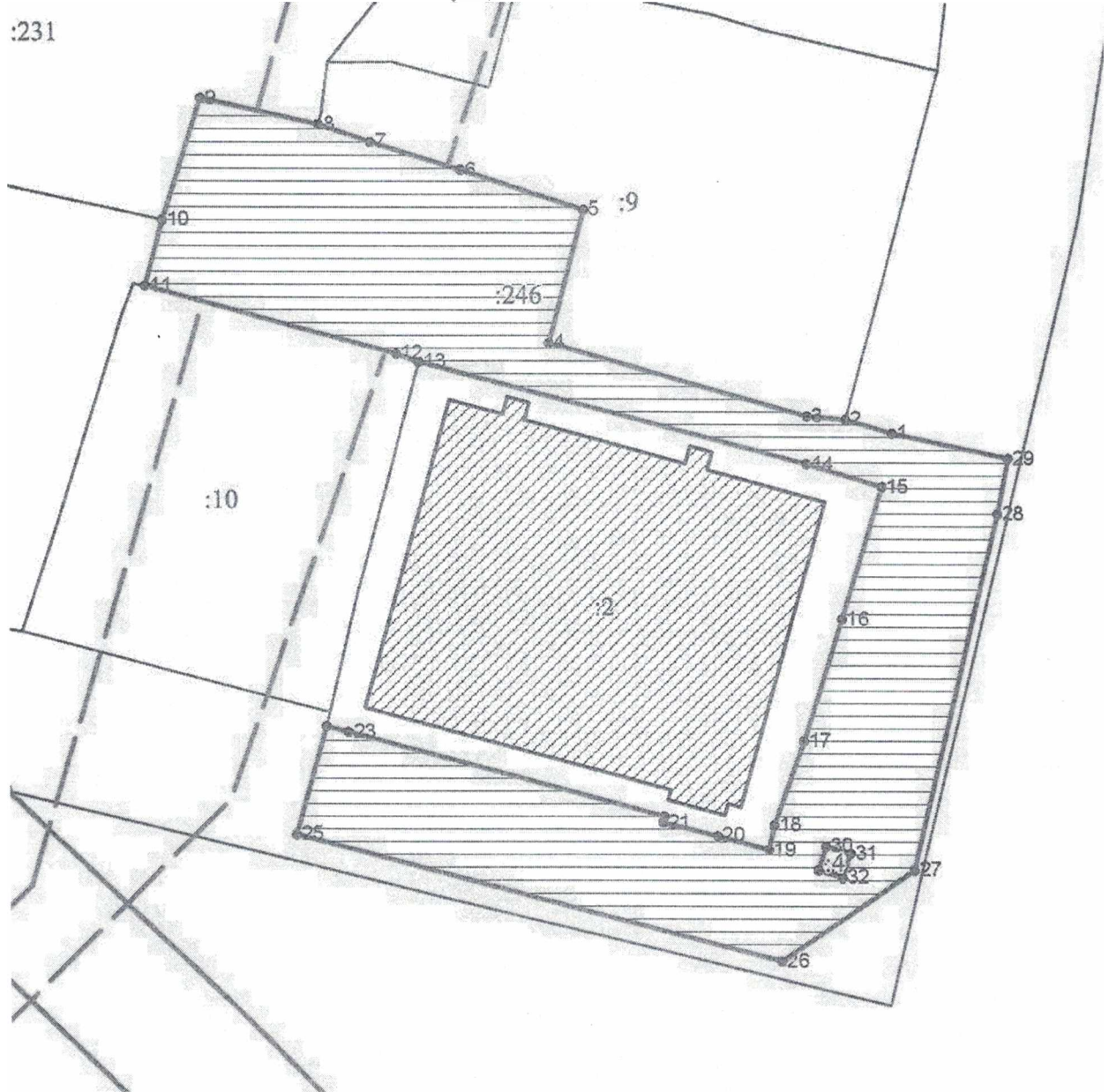
Описание прилегающей территории: магазин ТЦ

1. Местоположение прилегающей территории (адресные ориентиры):
Красноярский край, г. Енисейск, ул. Ленина 142
2. Кадастровый номер объекта, по отношению к которому устанавливается прилегающая территория 24:47:0010128:2
3. Сведения о собственнике и (или) ином законном владельце здания, строения, сооружения, земельного участка, а так же уполномоченном лице
4. Площадь прилегающей территории: 1340 кв м

Обозначение характерных точек границ	Координаты, м	
	X	Y
1	904418.32	58380.86
2	904419.42	58377.15
3	904419.68	58374.14
4	904425.53	58353.70
5	904436.10	58356.50
6	904439.22	58346.76
7	904441.39	58339.63
8	904442.75	58335.52
9	904444.81	58326.16
10	904435.26	58323.12
11	904430.07	58321.70
12	904424.66	58341.59
13	904424.01	58343.39
14	904415.85	58374.07
15	904414.06	58380.02
16	904403.38	58376.84
17	904393.58	58373.81
18	904386.81	58371.44
19	904384.84	58371.00
20	904385.95	58366.94
21	904387.04	58362.64
22	904387.54	58362.73
23	904394.32	58337.74
24	904394.78	58335.99
25	904386.06	58333.63
26	904376.02	58372.01
27	904383.25	58382.53
28	904411.89	58389.16
29	904416.34	58390.04
1	904418.32	58380.86

30	904385.14	58375.53
31	904384.57	58377.47
32	904382.66	58376.83
33	904383.27	58374.92
30	904385.14	58375.53
Система координат: МСК 167		
Квартал: 24:47:0010128		

Графическая часть



Масштаб 1:500

Условные обозначения:

-----	граница прилегающей территории
1	поворотная точка границ прилегающей территории
24:47:0010128:2	кадастровый номер земельного участка (объекта недвижимости), по отношению к которому устанавливается прилегающая территория
24:47:0010128	кадастровый квартал
-----	граница кадастрового квартала
-----	границы объектов, расположенных на прилегающей территории

ОПИСАНИЕ ГРАНИЦ ПРИЛЕГАЮЩЕЙ ТЕРРИТОРИИ

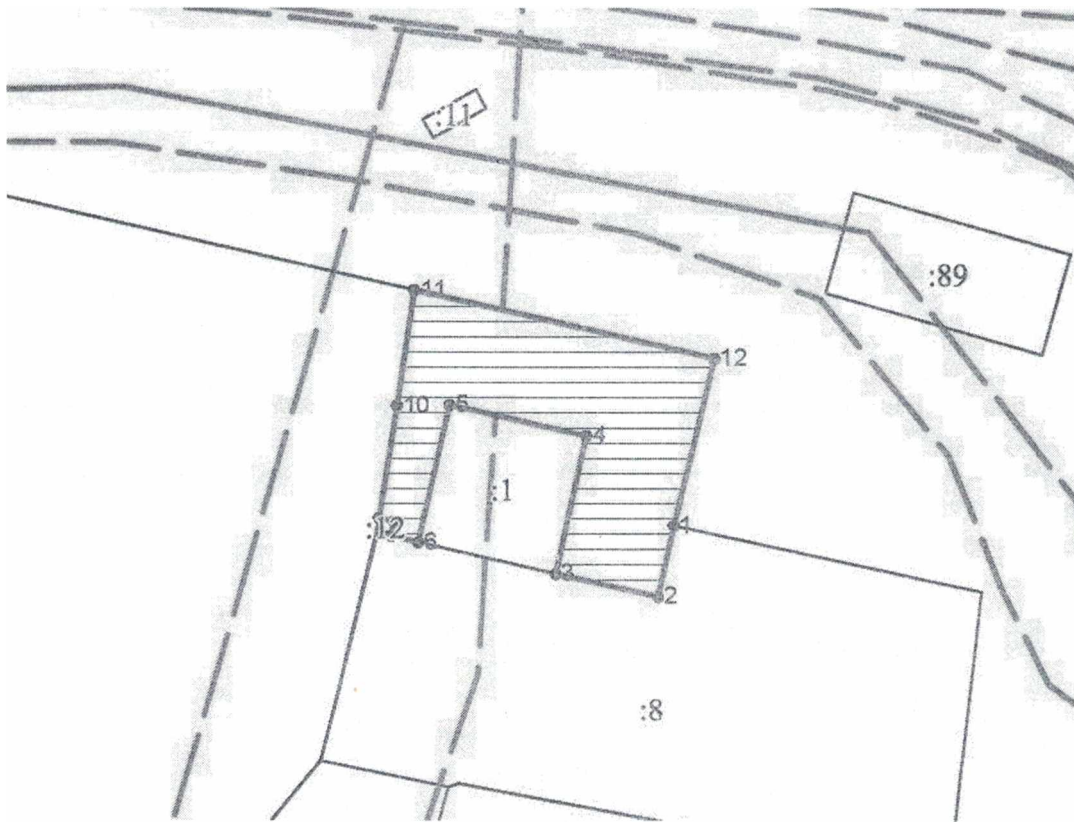
Утверждена постановлением администрации г. Енисейска
(наименование документа об утверждении, включая наименование органа местного самоуправления,
принявшего решение об утверждении схемы)

Описание прилегающей территории: кафе

1. Местоположение прилегающей территории (адресные ориентиры):
Красноярский край, г. Енисейск, ул. Ленина 142-а
2. Кадастровый номер объекта, по отношению к которому устанавливается прилегающая территория: 24:47:0010128:1
3. Сведения о собственнике и (или) ином законном владельце здания, строения, сооружения, земельного участка, а так же уполномоченном лице
4. Площадь прилегающей территории: 236 кв м

Обозначение характерных точек границ	Координаты, м	
	X	Y
1	904471.48	58366.41
2	904466.78	58365.35
3	904468.31	58358.53
4	904477.55	58360.58
5	904479.58	58351.45
6	904470.37	58349.37
7	904470.80	58347.55
8	904471.78	58347.74
9	904471.98	58346.77
10	904479.51	58347.96
11	904487.29	58349.15
12	904482.71	58369.12
1	904471.48	58366.41
Система координат: МСК 167		
Квартал: 24:47:0010128		

Графическая часть



Масштаб 1:500

Условные обозначения:

-----	граница прилегающей территории
1	поворотная точка границ прилегающей территории
24:47:0010128:1	кадастровый номер земельного участка (объекта недвижимости), по отношению к которому устанавливается прилегающая территория
24:47:0010128	кадастровый квартал
—————	граница кадастрового квартала
-----	границы объектов, расположенных на прилегающей территории

ОПИСАНИЕ ГРАНИЦ ПРИЛЕГАЮЩЕЙ ТЕРРИТОРИИ

Утверждена постановлением администрации г. Енисейска
(наименование документа об утверждении, включая наименование органа местного самоуправления,
принявшего решение об утверждении схемы)

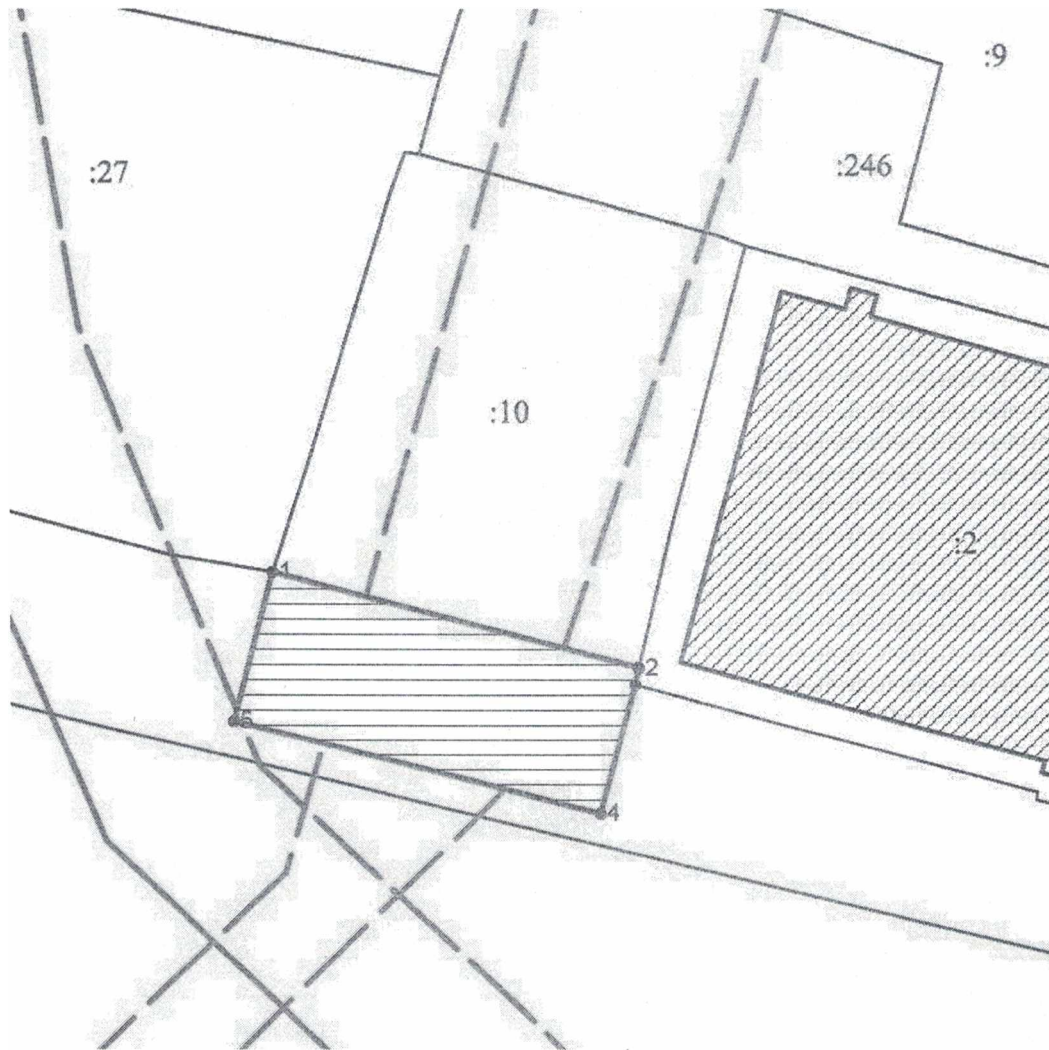
Описание прилегающей территории: для строительства офиса

1. Местоположение прилегающей территории (адресные ориентиры):
Красноярский край, г. Енисейск, ул. Ленина 144
2. Кадастровый номер объекта, по отношению к которому устанавливается прилегающая территория 24:47:0010128:10
3. Сведения о собственнике и (или) ином законном владельце здания, строения, сооружения, земельного участка, а так же уполномоченном лице : -
4. Площадь прилегающей территории: 259 кв м

Обозначение характерных точек границ	Координаты, м	
	X	Y
1	904402.32	58311.87
2	904395.92	58336.26
3	904394.78	58335.99
4	904386.06	58333.63
5	904392.35	58309.25
1	904402.32	58311.87

Система координат: МСК 167
Квартал: 24:47:0010128

Графическая часть



Масштаб 1:500

Условные обозначения:

-----	граница прилегающей территории
1	поворотная точка границ прилегающей территории
24:47:0010128:10	кадастровый номер земельного участка (объекта недвижимости), по отношению к которому устанавливается прилегающая территория
24:47:0010128	кадастровый квартал
—————	граница кадастрового квартала
.....	границы объектов, расположенных на прилегающей территории

ОПИСАНИЕ ГРАНИЦ ПРИЛЕГАЮЩЕЙ ТЕРРИТОРИИ

Утверждена постановлением администрации г. Енисейска
(наименование документа об утверждении, включая наименование органа местного самоуправления,
принявшего решение об утверждении схемы)

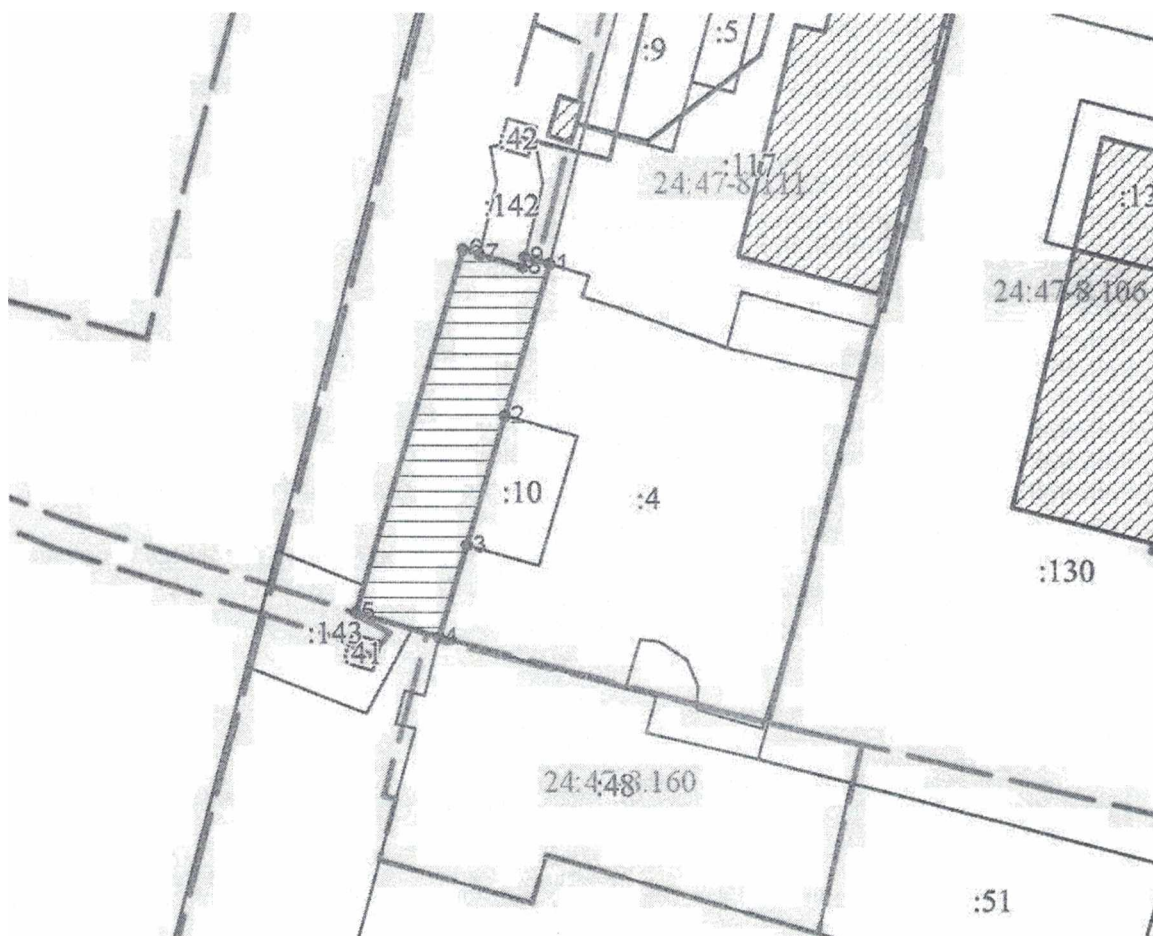
Описание прилегающей территории: магазин Лагуна

1. Местоположение прилегающей территории (адресные ориентиры):
Красноярский край, г. Енисейск, пер. Партизанский 3
2. Кадастровый номер объекта, по отношению к которому устанавливается прилегающая территория 24:47:0010279:4
3. Сведения о собственнике и (или) ином законном владельце здания, строения, сооружения, земельного участка, а так же уполномоченном лице :-
4. Площадь прилегающей территории: 148 кв м

Обозначение характерных точек границ	Координаты, м	
	X	Y
1	904161.19	58965.91
2	904151.12	58962.89
3	904142.49	58960.31
4	904136.31	58958.42
5	904137.95	58952.89
6	904162.16	58960.14
7	904161.82	58961.26
8	904160.99	58964.10
9	904161.65	58964.24
1	904161.19	58965.91

Система координат: МСК 167
Квартал: 24:47:0010279

Графическая часть



Масштаб 1:500

Условные обозначения:

-----	граница прилегающей территории
1	поворотная точка границ прилегающей территории
24:47:0010279:4	кадастровый номер земельного участка (объекта недвижимости), по отношению к которому устанавливается прилегающая территория
24:47:0010279	кадастровый квартал
—————	граница кадастрового квартала
-----	границы объектов, расположенных на прилегающей территории

ОПИСАНИЕ ГРАНИЦ ПРИЛЕГАЮЩЕЙ ТЕРРИТОРИИ

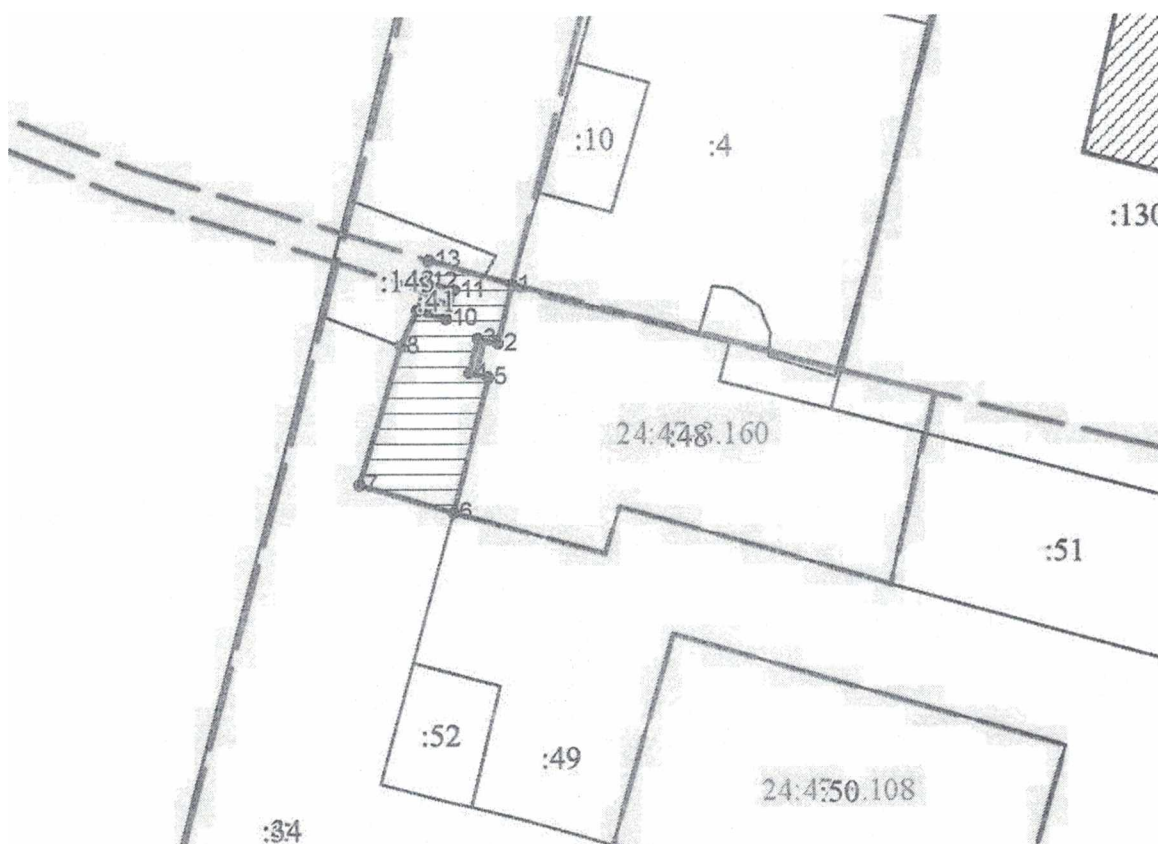
Утверждена постановлением администрации г. Енисейска
(наименование документа об утверждении, включая наименование органа местного самоуправления,
принявшего решение об утверждении схемы)

Описание прилегающей территории: Прокуратура

1. Местоположение прилегающей территории (адресные ориентиры):
Красноярский край, г. Енисейск, пер. Партизанский 3
2. Кадастровый номер объекта, по отношению к которому устанавливается прилегающая территория 24:47:0010279:48
3. Сведения о собственнике и (или) ином законном владельце здания, строения, сооружения, земельного участка, а так же уполномоченном лице :-
4. Площадь прилегающей территории: 89 кв м

Обозначение характерных точек границ	Координаты, м	
	X	Y
1	904136.31	58958.42
2	904132.39	58957.45
3	904132.70	58956.14
4	904130.44	58955.52
5	904130.14	58956.83
6	904121.18	58954.42
7	904123.04	58948.17
8	904132.21	58950.98
9	904134.59	58952.09
10	904134.04	58954.01
11	904135.96	58954.56
12	904136.51	58952.64
13	904137.95	58952.89
1	904136.31	58958.42
Система координат: МСК 167		
Квартал: 24:47:0010279		

Графическая часть



Масштаб 1:500

Условные обозначения:

-----	граница прилегающей территории
1	поворотная точка границ прилегающей территории
24:47:0010279:48	кадастровый номер земельного участка (объекта недвижимости), по отношению к которому устанавливается прилегающая территория
24:47:0010279	кадастровый квартал
=====	граница кадастрового квартала
-----	границы объектов, расположенных на прилегающей территории

ОПИСАНИЕ ГРАНИЦ ПРИЛЕГАЮЩЕЙ ТЕРРИТОРИИ

Утверждена постановлением администрации г. Енисейска
(наименование документа об утверждении, включая наименование органа местного самоуправления,
принявшего решение об утверждении схемы)

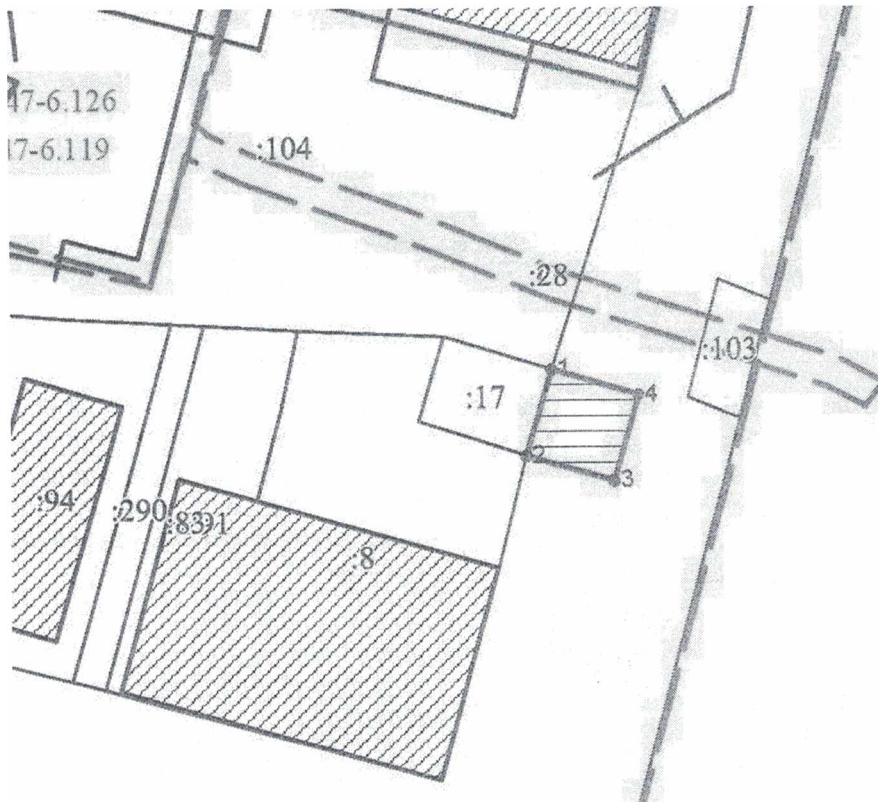
Описание прилегающей территории: магазин Овощи

1. Местоположение прилегающей территории (адресные ориентиры):
Красноярский край, г. Енисейск, пер. Партизанский 4А
2. Кадастровый номер объекта, по отношению к которому устанавливается прилегающая территория: 24:47:0010270:17
3. Сведения о собственнике и (или) ином законном владельце здания, строения, сооружения, земельного участка, а так же уполномоченном лице
4. Площадь прилегающей территории: 36 кв м

Обозначение характерных точек границ	Координаты, м	
	X	Y
1	904137.50	58933.02
2	904135.84	58938.85
3	904130.21	58937.22
4	904131.89	58931.30
1	904137.50	58933.02

Система координат: МСК 167
Квартал: 24:47:0010270

Графическая часть



Масштаб 1:500

Условные обозначения:

-----	граница прилегающей территории
1	поворотная точка границ прилегающей территории
24:47:0010270:17	кадастровый номер земельного участка (объекта недвижимости), по отношению к которому устанавливается прилегающая территория
24:47:0010270	кадастровый квартал
—————	граница кадастрового квартала
-----	границы объектов, расположенных на прилегающей территории

ОПИСАНИЕ ГРАНИЦ ПРИЛЕГАЮЩЕЙ ТЕРРИТОРИИ

Утверждена постановлением администрации г. Енисейска
(наименование документа об утверждении, включая наименование органа местного самоуправления,
принявшего решение об утверждении схемы)

Описание прилегающей территории: жилой дом

1. Местоположение прилегающей территории (адресные ориентиры):
Красноярский край, г. Енисейск, пер. Партизанский 8
2. Кадастровый номер объекта, по отношению к которому устанавливается прилегающая территория 24:47:0010271:175
3. Сведения о собственнике и (или) ином законном владельце здания, строения, сооружения, земельного участка, а так же уполномоченном лице : -
4. Площадь прилегающей территории: 239 кв м

Обозначение характерных точек границ	Координаты, м	
	X	Y
1	904009.56	58895.14
2	904034.87	58902.83
3	904032.33	58911.36
4	904006.93	58903.90
1	904009.56	58895.14

Система координат: МСК 167
Квартал: 24:47:0010271

Графическая часть



Условные обозначения:

-----	граница прилегающей территории
1	поворотная точка границ прилегающей территории
24:47:0010271:175	кадастровый номер земельного участка (объекта недвижимости), по отношению к которому устанавливается прилегающая территория
24:47:0010271	кадастровый квартал
—————	граница кадастрового квартала
-----	границы объектов, расположенных на прилегающей территории

ОПИСАНИЕ ГРАНИЦ ПРИЛЕГАЮЩЕЙ ТЕРРИТОРИИ

Утверждена постановлением администрации г. Енисейска
(наименование документа об утверждении, включая наименование органа местного самоуправления, принявшего решение об утверждении схемы)

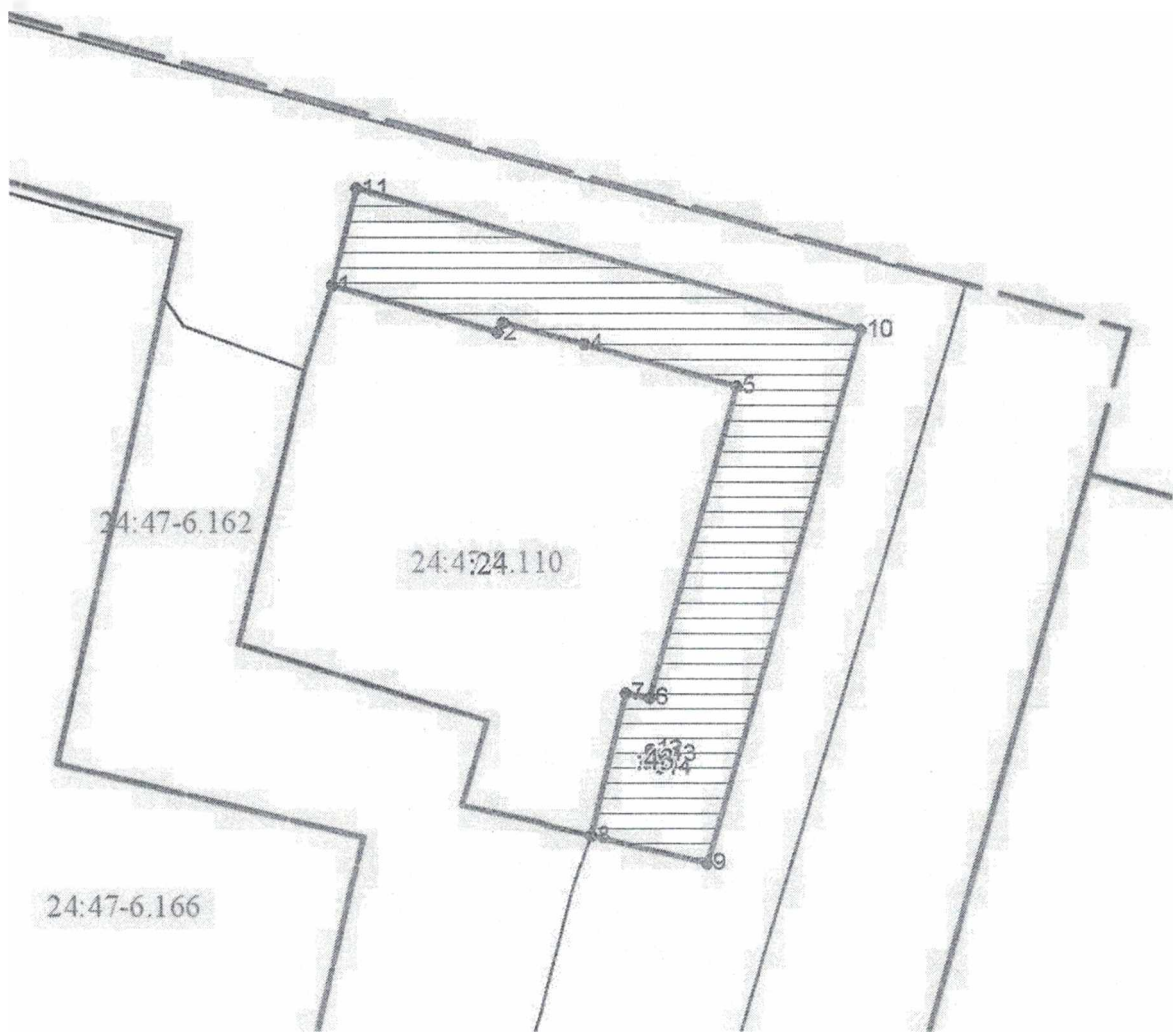
Описание прилегающей территории: Служба занятости

1. Местоположение прилегающей территории (адресные ориентиры):
Красноярский край, г. Енисейск, пер. Партизанский 8
2. Кадастровый номер объекта, по отношению к которому устанавливается прилегающая территория 24:47:0010271:24
3. Сведения о собственнике и (или) ином законном владельце здания, строения, сооружения, земельного участка, а так же уполномоченном лице : -
4. Площадь прилегающей территории: 441 кв м

Обозначение характерных точек границ	Координаты, м	
	X	Y
1	904094.18	58892.75
2	904091.11	58903.79
3	904091.74	58904.15
4	904090.31	58909.57
5	904087.49	58919.72
6	904066.65	58913.87
7	904066.98	58912.28
8	904057.28	58909.92
9	904055.38	58917.67
10	904091.27	58927.97
11	904100.60	58894.41
1	904094.18	58892.75
12	904063.12	58913.92
13	904062.78	58914.86
14	904061.84	58914.53
15	904062.18	58913.59
12	904063.12	58913.92

Система координат: МСК 167
Квартал: 24:47:0010271

Графическая часть



Масштаб 1:500

Условные обозначения:

-----	граница прилегающей территории
1	поворотная точка границ прилегающей территории
24:47:0010271:24	кадастровый номер земельного участка (объекта недвижимости), по отношению к которому устанавливается прилегающая территория
24:47:0010271	кадастровый квартал
=====	граница кадастрового квартала
-----	границы объектов, расположенных на прилегающей территории

ОПИСАНИЕ ГРАНИЦ ПРИЛЕГАЮЩЕЙ ТЕРРИТОРИИ

Утверждена постановлением администрации г. Енисейска
(наименование документа об утверждении, включая наименование органа местного самоуправления,
принявшего решение об утверждении схемы)

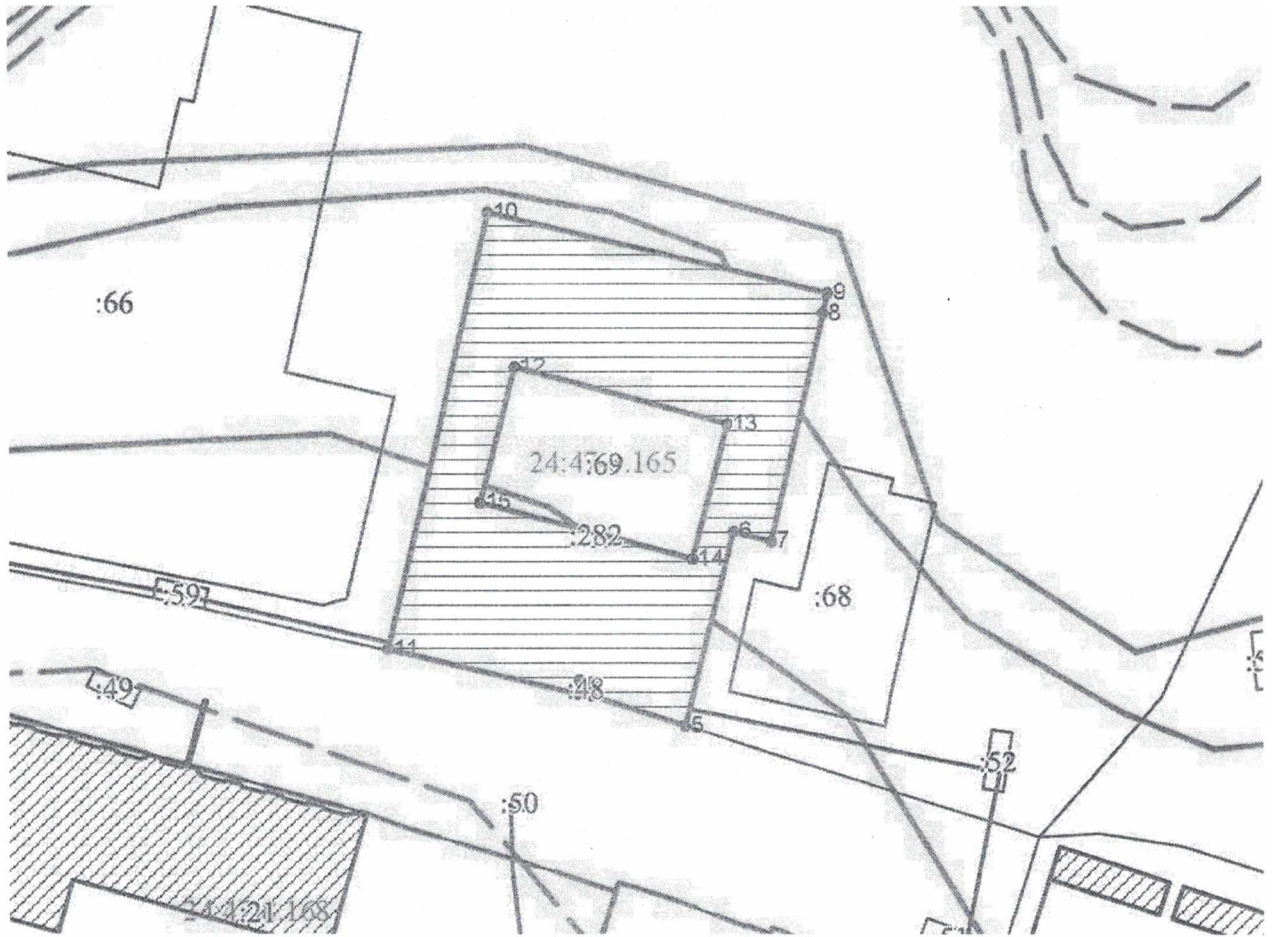
Описание прилегающей территории: магазин книжный Сушакова Л.С.

1. Местоположение прилегающей территории (адресные ориентиры):
Красноярский край, г. Енисейск, ул. Петровского 2
2. Кадастровый номер объекта, по отношению к которому устанавливается прилегающая территория: 24:47:0010135:69
3. Сведения о собственнике и (или) ином законном владельце здания, строения, сооружения, земельного участка, а так же уполномоченном лице ☞
4. Площадь прилегающей территории: 572 кв м

Обозначение характерных точек границ	Координаты, м	
	X	Y
1	904346.47	59103.16
2	904347.46	59103.29
3	904347.33	59104.28
4	904346.34	59104.15
5	904344.24	59110.68
6	904357.82	59114.06
7	904357.14	59116.69
8	904373.04	59120.34
9	904374.43	59120.64
10	904380.03	59097.04
11	904349.58	59090.02
1	904346.47	59103.16
12	904369.27	59098.86
13	904365.33	59113.64
14	904355.92	59111.21
15	904359.86	59096.43
12	904369.27	59098.86

Система координат: МСК 167
Квартал: 24:47:0010135

Графическая часть



Масштаб 1:500

Условные обозначения:

-----	граница прилегающей территории
I	поворотная точка границ прилегающей территории
24:47:0010135:69	кадастровый номер земельного участка (объекта недвижимости), по отношению к которому устанавливается прилегающая территория
24:47:0010135	кадастровый квартал
—————	граница кадастрового квартала
-----	границы объектов, расположенных на прилегающей территории

ОПИСАНИЕ ГРАНИЦ ПРИЛЕГАЮЩЕЙ ТЕРРИТОРИИ

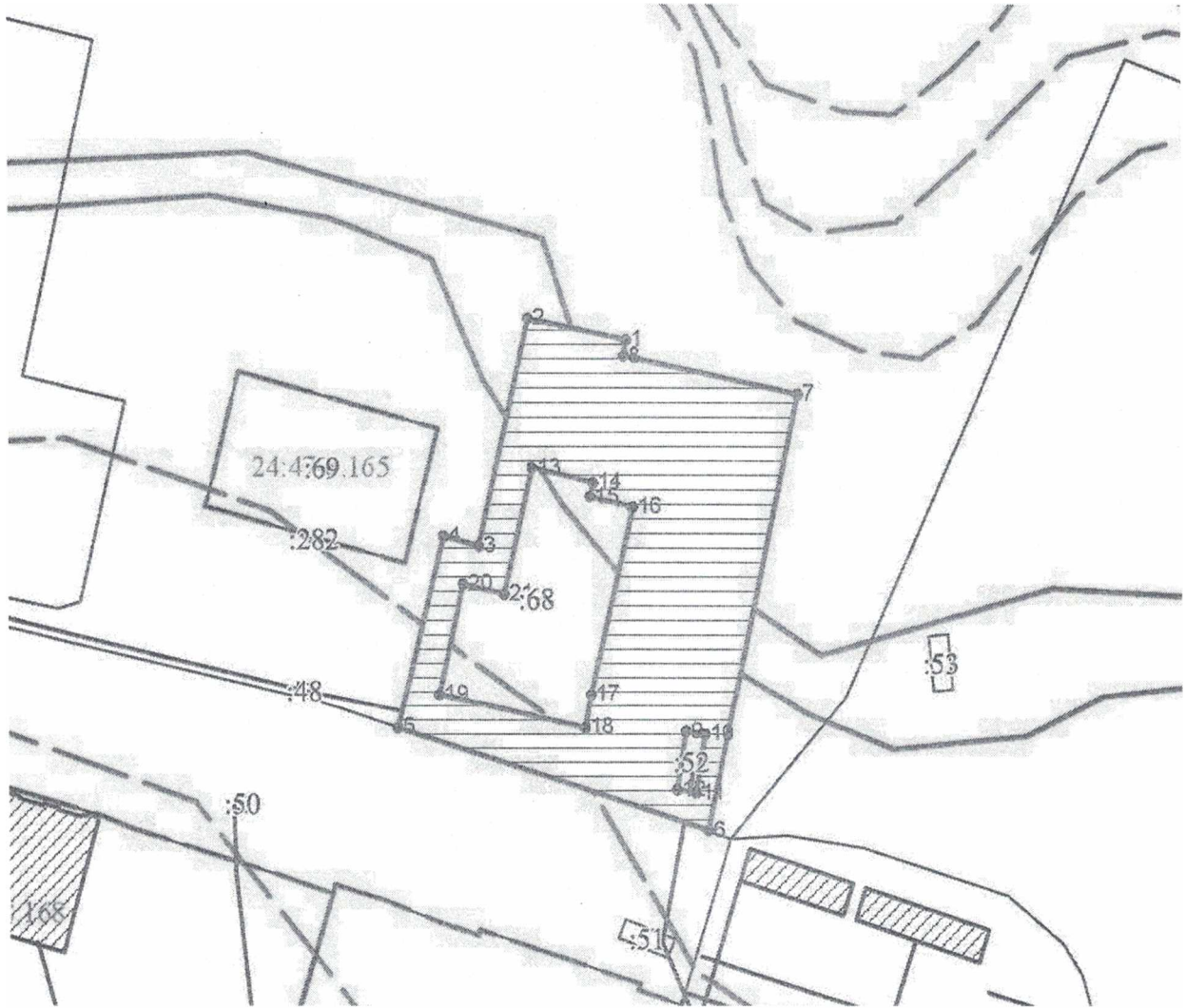
Утверждена постановлением администрации г. Енисейска
(наименование документа об утверждении, включая наименование органа местного самоуправления,
принявшего решение об утверждении схемы)

Описание прилегающей территории: маг. Мебель Нечаев А.Г.

1. Местоположение прилегающей территории (адресные ориентиры):
Красноярский край, г. Енисейск, ул. Петровского 2
2. Кадастровый номер объекта, по отношению к которому устанавливается прилегающая территория: 24:47:0010135:68
3. Сведения о собственнике и (или) ином законном владельце здания, строения, сооружения, земельного участка, а так же уполномоченном лице :
4. Площадь прилегающей территории: 520 кв м

Обозначение характерных точек границ	Координаты, м	
	X	Y
1	904371.53	59127.63
2	904373.04	59120.34
3	904357.14	59116.69
4	904357.82	59114.06
5	904344.24	59110.68
6	904336.95	59133.64
7	904367.74	59140.33
8	904370.38	59127.43
1	904371.53	59127.63
9	904343.98	59132.02
10	904343.76	59133.42
11	904339.57	59132.75
12	904339.79	59131.35
9	904343.98	59132.02
13	904362.60	59120.64
14	904361.55	59125.18
15	904360.58	59124.93
16	904359.84	59128.13
17	904346.63	59125.01
18	904344.24	59124.56
19	904346.65	59113.75
20	904354.45	59115.53
21	904353.74	59118.58
13	904362.60	59120.64
Система координат: МСК 167		
Квартал: 24:47:0010135		

Графическая часть



Масштаб 1:500

Условные обозначения:

-----	граница прилегающей территории
1	поворотная точка границ прилегающей территории
24:47:0010135:68	кадастровый номер земельного участка (объекта недвижимости), по отношению к которому устанавливается прилегающая территория
24:47:0010135	кадастровый квартал
=====	граница кадастрового квартала
-----	границы объектов, расположенных на прилегающей территории

ОПИСАНИЕ ГРАНИЦ ПРИЛЕГАЮЩЕЙ ТЕРРИТОРИИ

Утверждена постановлением администрации г. Енисейска
(наименование документа об утверждении, включая наименование органа местного самоуправления,
принявшего решение об утверждении схемы)

Описание прилегающей территории:

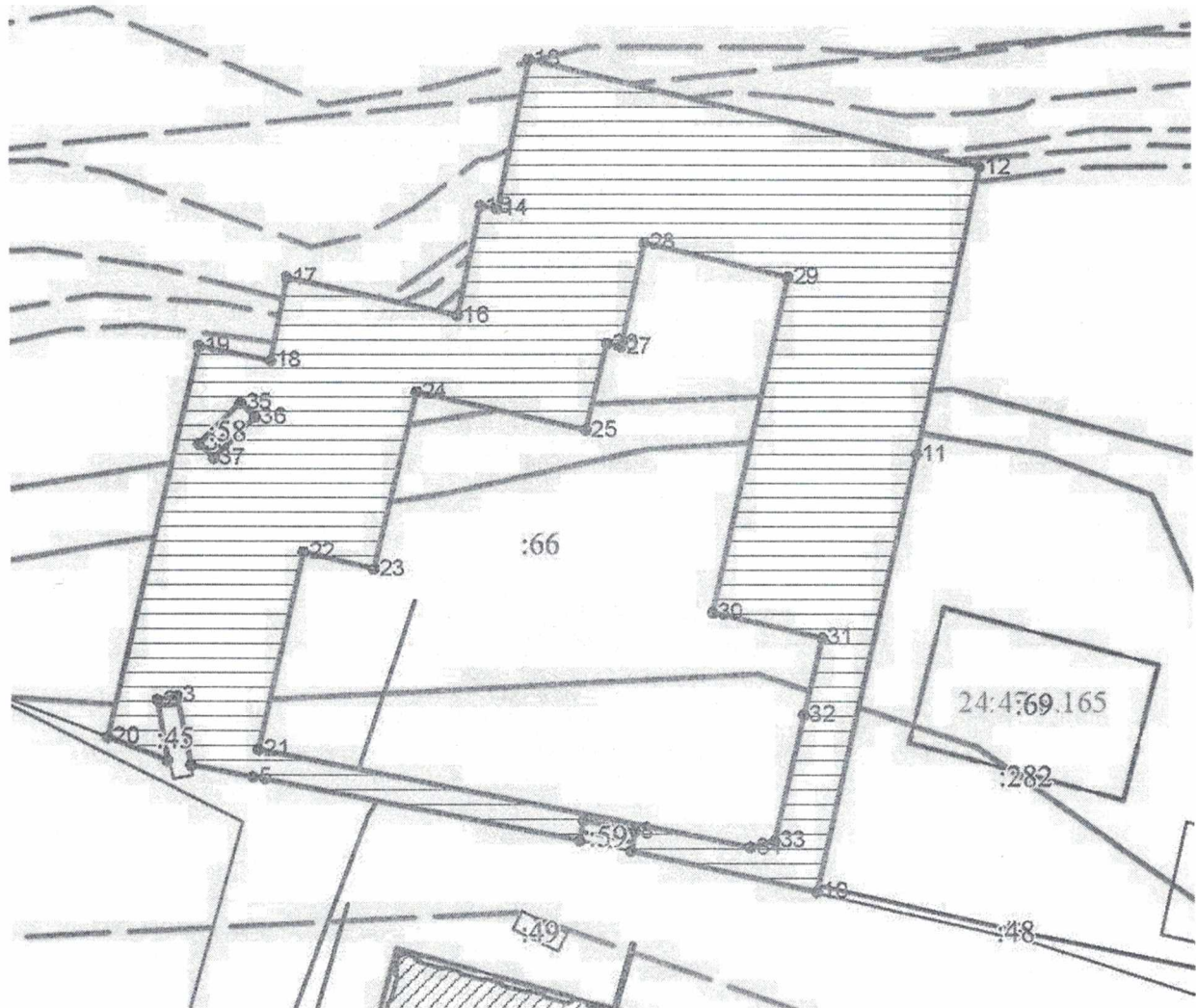
гараж Сушаков С.Е., гостиница Шахматов В.А., дизельная, ТП МКУ «УМИ»

1. Местоположение прилегающей территории (адресные ориентиры):
Красноярский край, г. Енисейск, ул. Петровского 2
2. Кадастровый номер объекта, по отношению к которому устанавливается прилегающая территория 24:47:0010135:66
3. Сведения о собственнике и (или) ином законном владельце здания, строения, сооружения, земельного участка, а так же уполномоченном лице ☹
4. Площадь прилегающей территории: 1308 кв м

Обозначение характерных точек границ	Координаты, м	
	X	Y
1	904358.63	59045.16
2	904362.83	59044.48
3	904363.10	59045.87
4	904358.32	59046.81
5	904357.49	59051.08
6	904353.14	59073.65
7	904354.52	59073.94
8	904353.77	59077.48
9	904352.39	59077.19
10	904349.58	59090.02
11	904380.03	59097.04
12	904400.23	59101.50
13	904407.59	59070.37
14	904397.26	59068.14
15	904397.46	59066.99
16	904389.83	59065.37
17	904392.46	59053.55
18	904386.65	59052.40
19	904387.67	59047.47
20	904360.25	59041.06
1	904358.63	59045.16
21	904359.40	59051.48
22	904373.14	59054.63
23	904371.98	59059.50
24	904384.40	59062.48
25	904381.72	59074.18
26	904387.88	59075.65
27	904387.65	59076.62
28	904394.86	59078.28
29	904392.51	59088.19
30	904368.90	59082.89
31	904367.17	59090.45
32	904361.79	59089.17

33	904353.12	59087.13
34	904352.66	59085.46
21	904359.40	59051.48
35	904383.62	59050.32
36	904382.63	59051.32
37	904379.73	59048.44
38	904380.72	59047.44
35	904383.62	59050.32
Система координат: МСК 167		
Квартал: 24:47:0010135		

Графическая часть



Масштаб 1:500

Условные обозначения:

-----	граница прилегающей территории
1	поворотная точка границ прилегающей территории
24:47:0010135:66	кадастровый номер земельного участка (объекта недвижимости), по отношению к которому устанавливается прилегающая территория
24:47:0010135	кадастровый квартал
—————	граница кадастрового квартала
—————	границы объектов, расположенных на прилегающей территории

ОПИСАНИЕ ГРАНИЦ ПРИЛЕГАЮЩЕЙ ТЕРРИТОРИИ

Утверждена постановлением администрации г. Енисейска
(наименование документа об утверждении, включая наименование органа местного самоуправления,
принявшего решение об утверждении схемы)

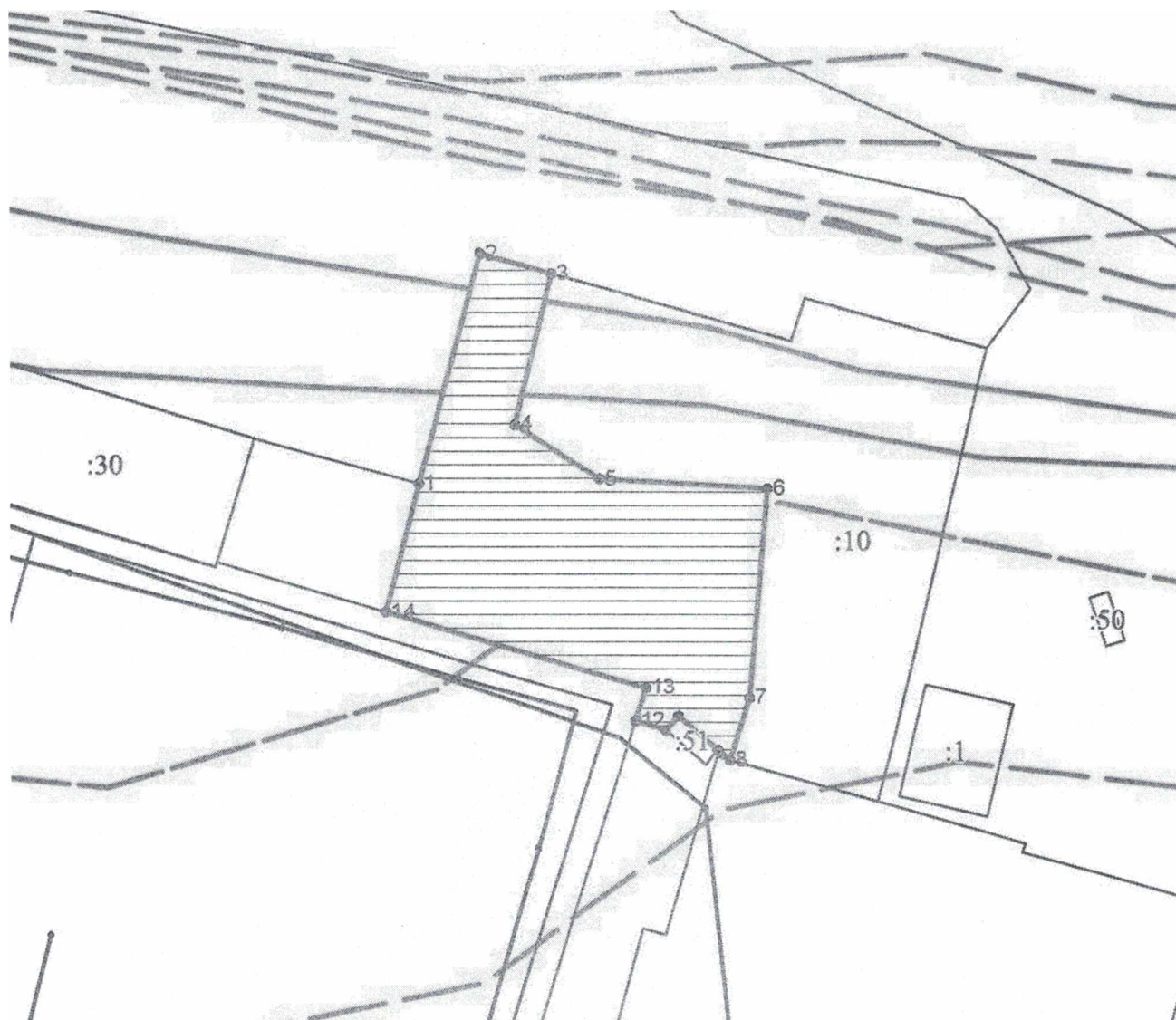
Описание прилегающей территории: кафе Сказка Шахматов А.В.

1. Местоположение прилегающей территории (адресные ориентиры):
Красноярский край, г. Енисейск, ул. Петровского 11А
2. Кадастровый номер объекта, по отношению к которому устанавливается прилегающая территория: 24:47:0010134:10
3. Сведения о собственнике и (или) ином законном владельце здания, строения, сооружения, земельного участка, а так же уполномоченном лице
4. Площадь прилегающей территории: 491 кв м

Обозначение характерных точек границ	Координаты, м	
	X	Y
1	904376.15	58892.37
2	904393.01	58896.90
3	904391.56	58902.15
4	904380.55	58899.45
5	904376.49	58905.68
6	904375.80	58918.01
7	904360.08	58916.67
8	904355.46	58915.24
9	904356.20	58914.35
10	904358.71	58911.41
11	904357.64	58910.49
12	904358.37	58908.29
13	904360.85	58909.05
14	904366.59	58889.94
1	904376.15	58892.37

Система координат: МСК 167
Квартал: 24:47:0010134

Графическая часть



Масштаб 1:500

Условные обозначения:

-----	граница прилегающей территории
1	поворотная точка границ прилегающей территории
24:47:0010134:10	кадастровый номер земельного участка (объекта недвижимости), по отношению к которому устанавливается прилегающая территория
24:47:0010134	кадастровый квартал
-----	граница кадастрового квартала
-----	границы объектов, расположенных на прилегающей территории

ОПИСАНИЕ ГРАНИЦ ПРИЛЕГАЮЩЕЙ ТЕРРИТОРИИ

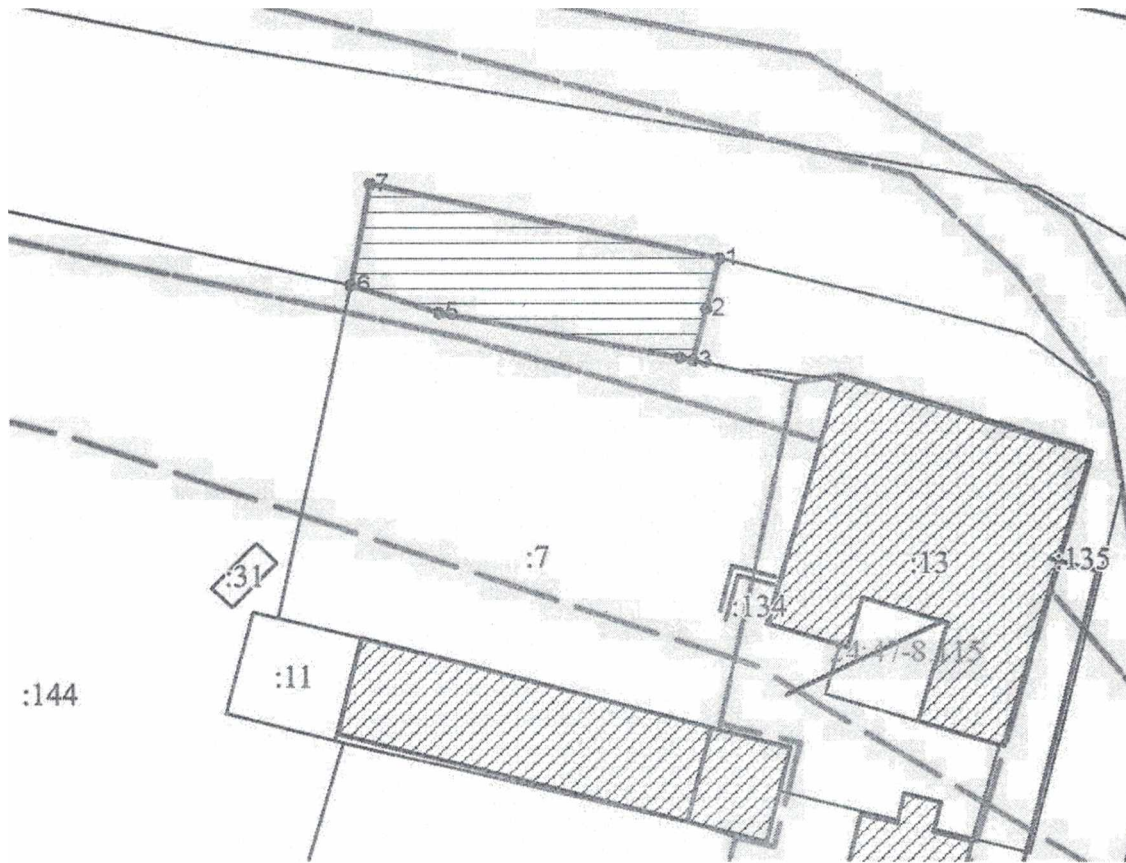
Утверждена постановлением администрации г. Енисейска
(наименование документа об утверждении, включая наименование органа местного самоуправления,
принявшего решение об утверждении схемы)

Описание прилегающей территории: имущество администрации Енисейского района

1. Местоположение прилегающей территории (адресные ориентиры):
Красноярский край, г. Енисейск, ул. Петровского 13
2. Кадастровый номер объекта, по отношению к которому устанавливается прилегающая территория: 24:47:0010131:7
3. Сведения о собственнике и (или) ином законном владельце здания, строения, сооружения, земельного участка, а так же уполномоченном лице
4. Площадь прилегающей территории: 170 кв м

Обозначение характерных точек границ	Координаты, м	
	X	Y
1	904434.70	58628.30
2	904431.30	58627.40
3	904427.87	58626.49
4	904428.04	58625.63
5	904431.04	58609.57
6	904432.90	58603.72
7	904439.62	58605.04
1	904434.70	58628.30
Система координат: МСК 167		
Квартал: 24:47:0010131		

Графическая часть



Масштаб 1:500

Условные обозначения:

-----	граница прилегающей территории
1	поворотная точка границ прилегающей территории
24:47:0010131:7	кадастровый номер земельного участка (объекта недвижимости), по отношению к которому устанавливается прилегающая территория
24:47:0010131	кадастровый квартал
-----	граница кадастрового квартала
-----	границы объектов, расположенных на прилегающей территории

ОПИСАНИЕ ГРАНИЦ ПРИЛЕГАЮЩЕЙ ТЕРРИТОРИИ

Утверждена постановлением администрации г. Енисейска
(наименование документа об утверждении, включая наименование органа местного самоуправления,
принявшего решение об утверждении схемы)

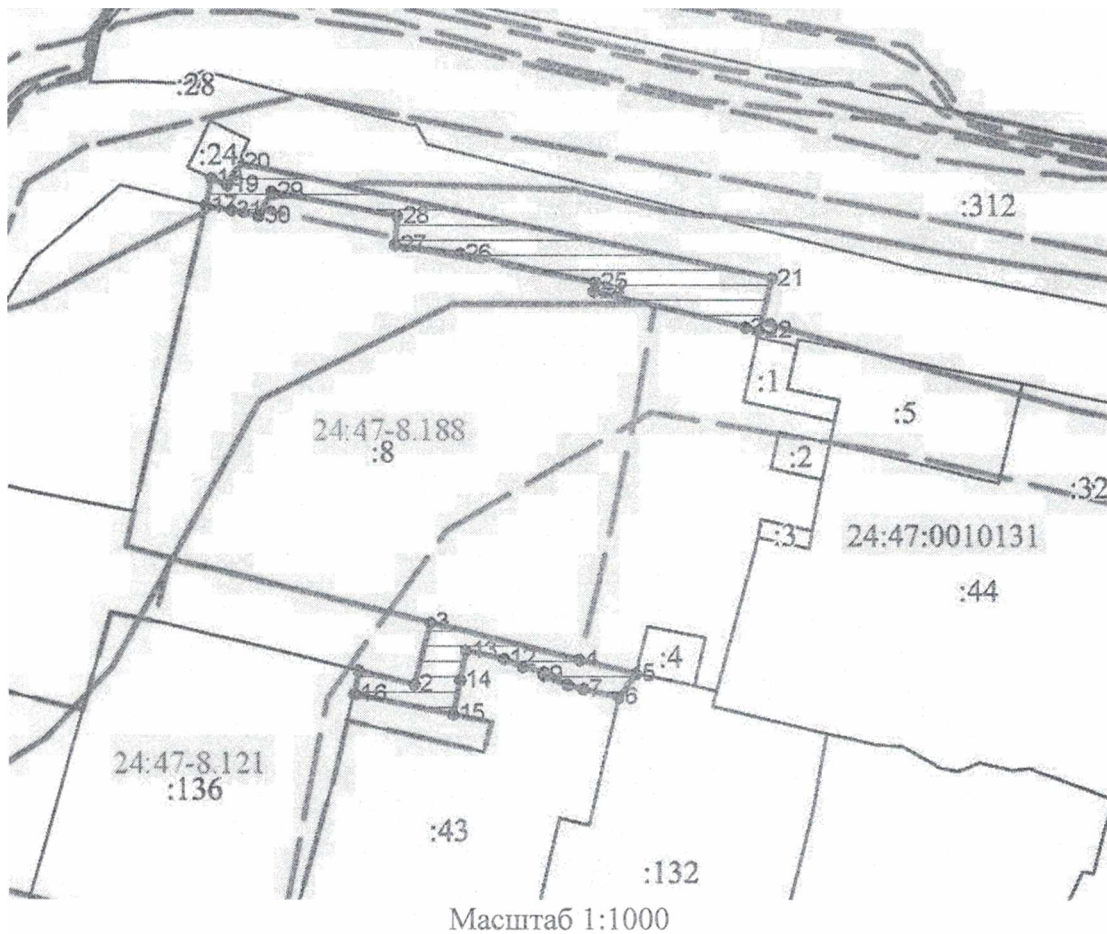
Описание прилегающей территории: почта России

1. Местоположение прилегающей территории (адресные ориентиры):
Красноярский край, г. Енисейск, ул. Петровского 21
2. Кадастровый номер объекта, по отношению к которому устанавливается прилегающая территория:24:47:0010131:8
3. Сведения о собственнике и (или) ином законном владельце здания, строения, сооружения, земельного участка, а так же уполномоченном лице
4. Площадь прилегающей территории:557 кв м

Обозначение характерных точек границ	Координаты, м	
	X	Y
1	904406.88	58456.56
2	904405.08	58463.95
3	904413.36	58466.13
4	904408.30	58485.90
5	904406.51	58493.49
6	904403.39	58491.14
7	904404.48	58486.47
8	904405.01	58484.32
9	904406.26	58481.16
10	904406.66	58481.24
11	904407.41	58478.41
12	904408.45	58475.96
13	904409.55	58470.78
14	904405.63	58470.03
15	904401.13	58469.07
16	904403.75	58456.01
1	904406.88	58456.56
17	904469.65	58436.31
18	904473.25	58437.03
19	904472.32	58439.15
20	904475.35	58440.69
21	904459.90	58511.74
22	904452.82	58510.07
23	904453.26	58508.20
24	904458.10	58487.94
25	904459.34	58488.19
26	904463.27	58470.18

27	904464.39	58461.49
28	904468.30	58461.85
29	904471.55	58445.01
30	904468.27	58443.33
31	904469.06	58439.67
17	904469.65	58436.31
Система координат: МСК 167		
Квартал: 24:47:0010131		

Графическая часть



Условные обозначения:

-----	граница прилегающей территории
1	поворотная точка границ прилегающей территории
24:47:0010131:8	кадастровый номер земельного участка (объекта недвижимости), по отношению к которому устанавливается прилегающая территория
24:47:0010131	кадастровый квартал
-----	граница кадастрового квартала
-----	границы объектов, расположенных на прилегающей территории

ОПИСАНИЕ ГРАНИЦ ПРИЛЕГАЮЩЕЙ ТЕРРИТОРИИ

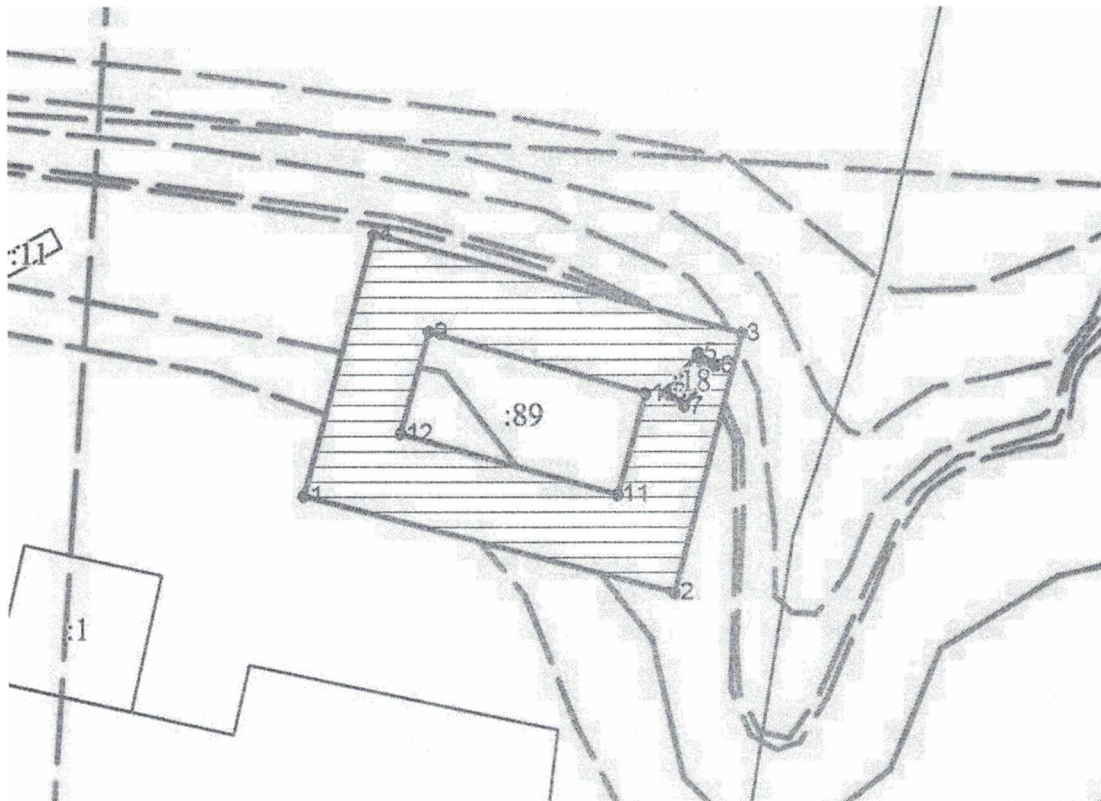
Утверждена постановлением администрации г. Енисейска
(наименование документа об утверждении, включая наименование органа местного самоуправления,
принявшего решение об утверждении схемы)

Описание прилегающей территории: павильон

1. Местоположение прилегающей территории (адресные ориентиры):
Красноярский край, г. Енисейск, ул. Петровского 25
2. Кадастровый номер объекта, по отношению к которому устанавливается прилегающая
территория 24:47:0010128:89
3. Сведения о собственнике и (или) ином законном владельце здания, строения, сооружения,
земельного участка, а так же уполномоченном лице
4. Площадь прилегающей территории: 346 кв м

Обозначение характерных точек границ	Координаты, м	
	X	Y
1	904482.91	58370.07
2	904476.41	58394.75
3	904493.73	58399.28
4	904500.21	58374.76
1	904482.91	58370.07
5	904492.45	58396.35
6	904491.59	58397.47
7	904488.91	58395.42
8	904489.77	58394.30
5	904492.45	58396.35
9	904493.80	58378.43
10	904489.74	58392.87
11	904483.00	58390.97
12	904487.07	58376.53
9	904493.80	58378.43
Система координат: МСК 167		
Квартал: 24:47:0010128		

Графическая часть



Масштаб 1:500

Условные обозначения:

-----	граница прилегающей территории
1	поворотная точка границ прилегающей территории
24:47:0010128:89	кадастровый номер земельного участка (объекта недвижимости), по отношению к которому устанавливается прилегающая территория
24:47:0010128	кадастровый квартал
—————	граница кадастрового квартала
-----	границы объектов, расположенных на прилегающей территории

ОПИСАНИЕ ГРАНИЦ ПРИЛЕГАЮЩЕЙ ТЕРРИТОРИИ

Утверждена постановлением администрации г. Енисейска
(наименование документа об утверждении, включая наименование органа местного самоуправления,
принявшего решение об утверждении схемы)

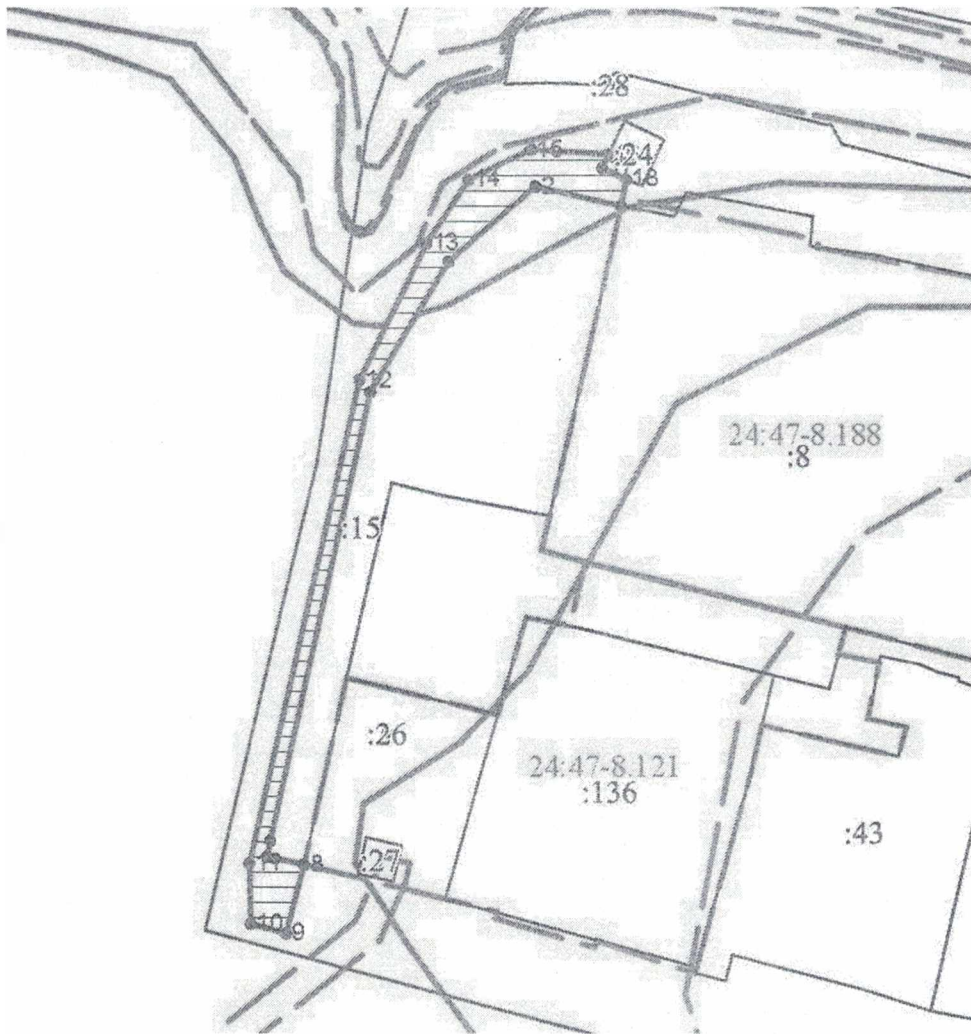
Описание прилегающей территории: Еремин А.В.

1. Местоположение прилегающей территории (адресные ориентиры):
Красноярский край, г. Енисейск, ул. Худзинского 1
2. Кадастровый номер объекта, по отношению к которому устанавливается прилегающая территория: 24:47:0010131:15
3. Сведения о собственнике и (или) ином законном владельце здания, строения, сооружения, земельного участка, а так же уполномоченном лице :-
4. Площадь прилегающей территории: 393 кв м

Обозначение характерных точек границ	Координаты, м	
	X	Y
1	904469.65	58436.31
2	904472.34	58424.92
3	904462.44	58413.25
4	904444.97	58402.78
5	904384.51	58389.37
6	904382.43	58388.95
7	904382.17	58389.95
8	904381.34	58393.88
9	904372.16	58391.46
10	904373.38	58386.71
11	904381.51	58386.58
12	904446.61	58401.36
13	904464.84	58410.38
14	904473.25	58416.01
15	904477.25	58424.35
16	904476.57	58434.65
17	904474.76	58433.85
18	904473.25	58437.03
1	904469.65	58436.31

Система координат: МСК 167
Квартал: 24:47:0010131

Графическая часть



Масштаб 1:1000

Условные обозначения:

-----	граница прилегающей территории
1	поворотная точка границ прилегающей территории
24:47:0010131:15	кадастровый номер земельного участка (объекта недвижимости), по отношению к которому устанавливается прилегающая территория
24:47:0010131	кадастровый квартал
—————	граница кадастрового квартала
.....	границы объектов, расположенных на прилегающей территории

ОПИСАНИЕ ГРАНИЦ ПРИЛЕГАЮЩЕЙ ТЕРРИТОРИИ

Утверждена постановлением администрации г. Енисейска
(наименование документа об утверждении, включая наименование органа местного самоуправления,
принявшего решение об утверждении схемы)

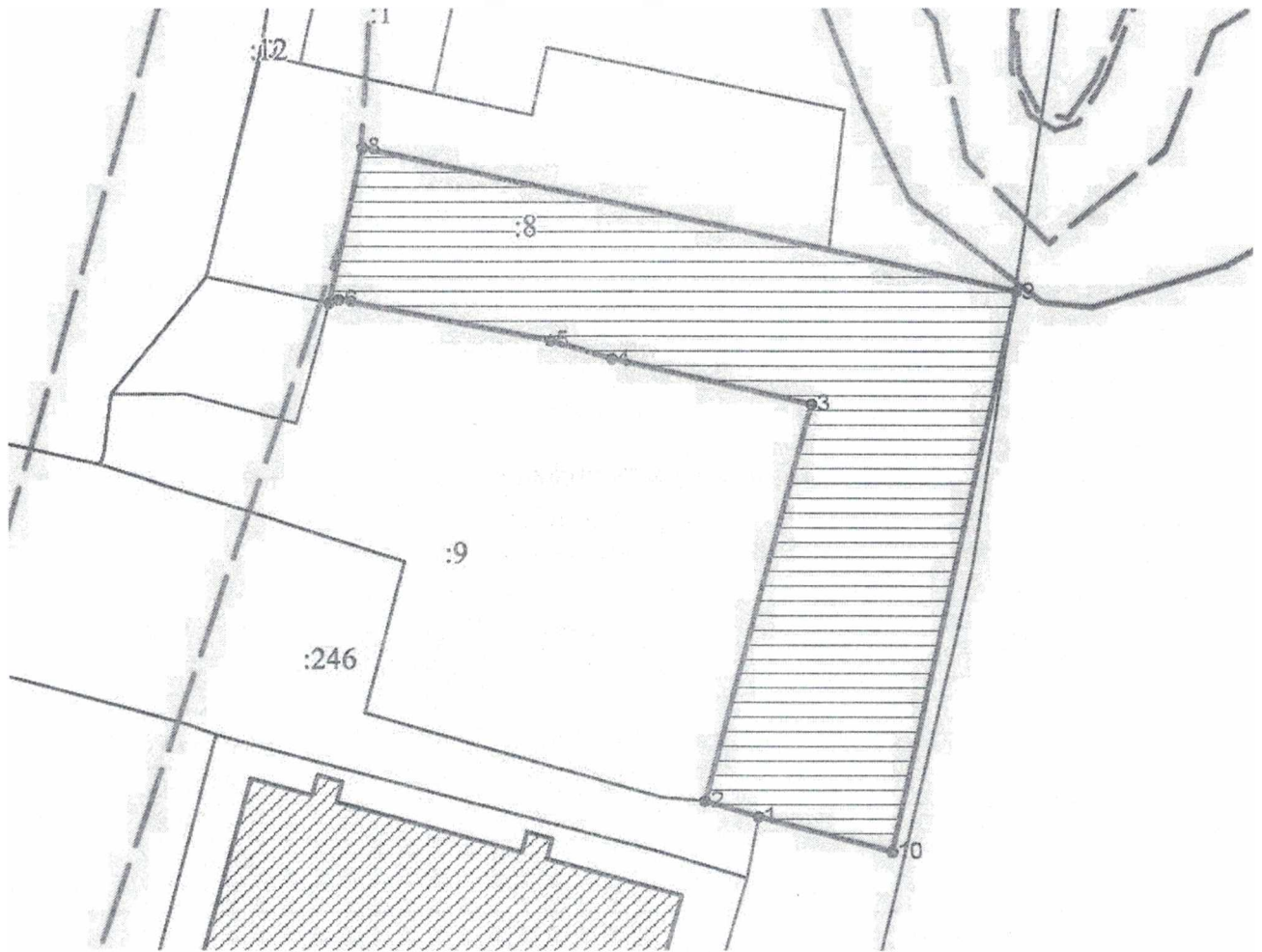
Описание прилегающей территории: соцзащита г. Енисейска и Енисейского района

1. Местоположение прилегающей территории (адресные ориентиры):
Красноярский край, г. Енисейск, ул. Худзинского 2
2. Кадастровый номер объекта, по отношению к которому устанавливается прилегающая территория 24:47:0010128:9
3. Сведения о собственнике и (или) ином законном владельце здания, строения, сооружения, земельного участка, а так же уполномоченном лице ☒
4. Площадь прилегающей территории: 852 кв м

Обозначение характерных точек границ	Координаты, м	
	X	Y
1	904418.32	58380.86
2	904419.42	58377.15
3	904447.07	58384.60
4	904450.15	58370.85
5	904451.40	58366.60
6	904454.17	58352.01
7	904453.92	58351.34
8	904464.56	58353.64
9	904454.81	58398.76
10	904415.89	58390.07
1	904418.32	58380.86

Система координат: МСК 167
Квартал: 24:47:0010128

Графическая часть



Масштаб 1:500

Условные обозначения:

-----	граница прилегающей территории
1	поворотная точка границ прилегающей территории
24:47:0010128:9	кадастровый номер земельного участка (объекта недвижимости), по отношению к которому устанавливается прилегающая территория
24:47:0010128	кадастровый квартал
_____	граница кадастрового квартала
-----	границы объектов, расположенных на прилегающей территории