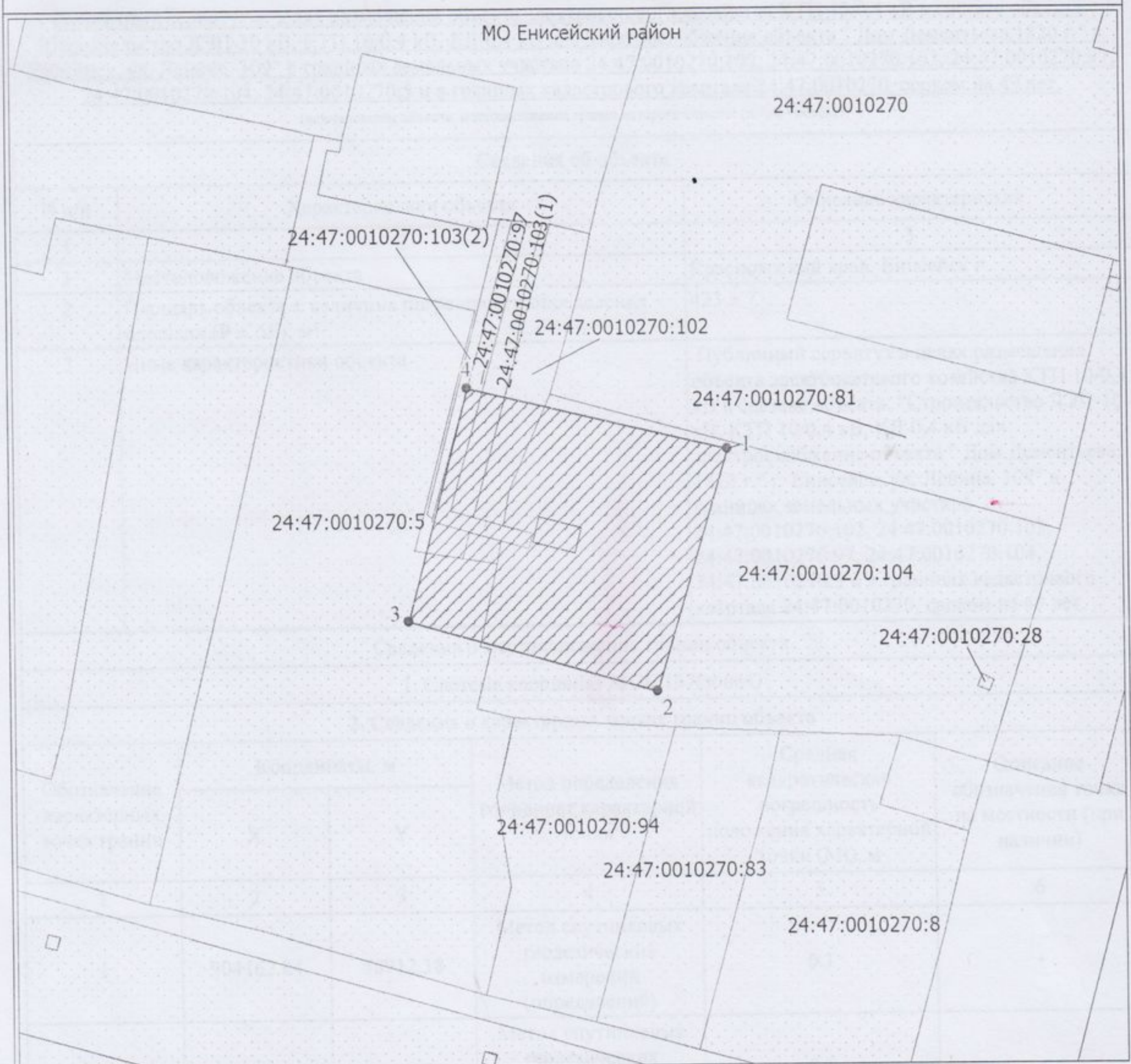








План границ объекта

МО Енисейский район



Масштаб 1:500

Используемые условные знаки и обозначения:

-  Характерная точка границы публичного сервитута
-  Надписи номеров характерных точек границы публичного сервитута
-  Граница публичного сервитута
-  Обозначение кадастрового квартала
-  Существующая часть границы, имеющиеся в ЕГРН сведения о которой достаточны для определ местоположения
-  Надписи кадастрового номера земельного участка

Подпись _____ Гурина Е. И.

Дата 10 февраля 2020 г.

Место для оттиска печати (при наличии) лица, составившего описание местоположения границ объекта